

BENDROJI DALIS

KITI DOKUMENTAI

Bylos sudėties žiniaraštis

Eil. Nr.	Pavadinimas	Lapų sk.
1.	Bylos sudėties žiniaraštis	1
2.	Nekilnojamo turto registro centrinio duomenų banko išrašas (sklypo plano su statiniais, išduotas 2024-05-13)	61
3.	Nekilnojamo turto registro centrinio duomenų banko išrašas (pastatai, išduotas 2024-03-29)	16
4.	Žemės sklypo planas M1:500 (parengtas 2023m)	2
5.	Žemės panaudos sutartis	4
6.	Topografinis planas	9
7.	Direktoriaus įsakymas dėl pareigų skyrimo	1
8.	Projekto dalių tarpusavyje suderinimo aktas	1
9.	Pritarimų, suderinimų sąrašas	1
10.	Privalomojo civilinės atsakomybės draudimo polisas	3
11.	Viešinimo ataskaita	10
12.	Statybą leidžiantis dokumentas	5
13.	Atestatai	6
14.	Inžineriniai geologiniai tyrimai	55

0	2026-01	STATYBOS LEIDIMUI, KONKURSUI		
LAIDA	IŠLEIDIMO DATA	LAIDOS STATUSAS. KEITIMO PRIEŽASTIS (JEI TAIKOMA)		
KVAL. PATV. DOK. NR.	<div>SIMPER</div>		STATINIO PROJEKTO PAVADINIMAS KITOS INŽINERINĖS PASKIRTIES (KITOS PASKIRTIES GRUPĖS) STATINIŲ STATYBOS RADVILĖNŲ PL. 21, KAUNE PROJEKTAS	
27831	PV	L. DIMAVIČIUS	DOKUMENTO PAVADINIMAS BYLOS SUDĖTIES ŽINIARAŠTIS	LAIDA
0017046	ARCH.	I.JOKUBAITIENĖ		0
LT	STATYTOJAS IR (ARBA) UŽSAKOVAS LIETUVOS ZOOLOGIJOS SODAS		DOKUMENTO ŽYMUO 25P16-TDP-BD.BSŽ	LAPAS 1
				LAPŲ 1

NEKILNOJAMOJO TURTO REGISTRO DUOMENŲ BAZĖS IŠRAŠAS

2024-09-13 12:06:01

1. Nekilnojamojo turto registre įregistruotas turtas:

Registro Nr.: **19/13317**
Registro tipas: **Žemės sklypas su statiniais**
Sudarymo data: **1999-01-19**
Adresas: **Kaunas, Radvilėnų pl. 21**

2. Nekilnojamieji daiktai:

2.1. **Žemės sklypas**
Unikalus daikto numeris: **1901-0136-0099**

Žemės sklypo kadastro numeris ir kadastro vietovės

pavadinimas: **1901/0136:99 Kauno m. k.v.**Daikto pagrindinė naudojimo paskirtis: **Kita**Žemės sklypo naudojimo būdas: **Bendrojo naudojimo (miestų, miestelių ir kaimų ar savivaldybių bendrojo naudojimo) teritorijos**Žemės sklypo plotas: **15.6636 ha**Užstatyta teritorija: **8.7259 ha**Vandens telkinių plotas: **0.6493 ha**Kitos žemės plotas: **6.2884 ha**Žemės ūkio naudmenų našumo balas: **40.0**Matavimų tipas: **Žemės sklypas suformuotas atliekant kadastrinius matavimus**Vidutinė rinkos vertė: **4284000 Eur**Vidutinės rinkos vertės nustatymo data: **2024-08-29**Vidutinės rinkos vertės nustatymo būdas: **Masinis vertinimas**Kadastro duomenų nustatymo data: **2023-09-25**

2.2.

Pastatas - Gydymo paskirties pastatasAprašymas / pastabos: **Su Tr.1-68,34 kv. m ir Tr.2-92,63 kv. m.**Unikalus daikto numeris: **4400-5203-2761**Daikto pagrindinė naudojimo paskirtis: **Gydymo**Žymėjimas plane: **83D2b**Statybos pradžios metai: **2019**Statybos pabaigos metai: **2021**Statinio kategorija: **Ypatingasis**Baigtumo procentas: **100 %**Šildymas: **Individuali centrinio šildymo sistema**Vandentiekis: **Komunalinis vandentiekis**Nuotekų šalinimas: **Komunalinis nuotekų šalinimas**Dujos: **Gamtinės**Sienos: **Blokeliai**Stogo danga: **Bitumas**Aukštų skaičius: **2**Bendras plotas: **560.45 kv. m**Pagrindinis plotas: **296.06 kv. m**Tūris: **3337 kub. m**Užstatytas plotas: **739.00 kv. m**Koordinatė X: **6084919**Koordinatė Y: **496861**Atkūrimo sąnaudos (statybos vertė): **604000 Eur**Fizinio nusidėvėjimo procentas: **0 %**Atkuriamoji vertė: **604000 Eur**

Atkūrimo sąnaudų (statybos vertės) ir atkuriamosios

vertės nustatymo data: **2021-05-31**Vidutinė rinkos vertė: **284000 Eur**Vidutinės rinkos vertės nustatymo būdas: **Masinis vertinimas**Vidutinės rinkos vertės nustatymo data: **2021-05-31**Kadastro duomenų nustatymo data: **2021-05-31**Pastato (jo dalies) energinio naudingumo klasė: **A+**

Skaičiuojamosios šiluminės energijos sąnaudos

pastatui (jo daliai) šildyti: **66.39 kWh/m2/m.**

2.3.

Pastatas - Arklių, asilų pastatasUnikalus daikto numeris: **1994-3002-2284**Daikto pagrindinė naudojimo paskirtis: **Kita**Žymėjimas plane: **40H1/p**

Statybos pradžios metai: **1955**
 Statybos pabaigos metai: **1955**
 Rekonstravimo pradžios metai: **2021**
 Rekonstravimo pabaigos metai: **2023**
 Statinio kategorija: **II grupės nesudėtingasis**
 Baigtumo procentas: **100 %**
 Šildymas: **Vietinė šildymo sistema**
 Vandentiekis: **Komunalinis vandentiekis**
 Nuotekų šalinimas: **Komunalinis nuotekų šalinimas**
 Dujos: **Nėra**
 Sienos: **Plytos**
 Stogo danga: **Metalas**
 Aukštų skaičius: **1**
 Bendras plotas: **46.16 kv. m**
 Pagrindinis plotas: **28.73 kv. m**
 Tūris: **218 kub. m**
 Užstatytas plotas: **60.00 kv. m**
 Koordinatė X: **6085051**
 Koordinatė Y: **496881**
 Atkūrimo sąnaudos (statybos vertė): **69100 Eur**
 Fizinio nusidėvėjimo procentas: **29 %**
 Atkuriamoji vertė: **49100 Eur**

Atkūrimo sąnaudų (statybos vertės) ir atkuriamosios
 vertės nustatymo data: **2023-06-30**
 Vidutinė rinkos vertė: **49100 Eur**
 Vidutinės rinkos vertės nustatymo būdas: **Atkuriamoji vertė**
 Vidutinės rinkos vertės nustatymo data: **2023-06-30**
 Kadastro duomenų nustatymo data: **2023-06-30**

2.4. **Pastatas - Gepardų pastatas**

Unikalus daikto numeris: **4400-5666-5780**
 Daikto pagrindinė naudojimo paskirtis: **Kita**
 Žymėjimas plane: **84H1/b**
 Statybos pradžios metai: **2021**
 Statybos pabaigos metai: **2022**
 Statinio kategorija: **Neypatingasis**
 Baigtumo procentas: **100 %**
 Šildymas: **Vietinė šildymo sistema**
 Vandentiekis: **Komunalinis vandentiekis**
 Nuotekų šalinimas: **Komunalinis nuotekų šalinimas**
 Dujos: **Nėra**
 Sienos: **Blokeliai**
 Stogo danga: **Bitumas**
 Aukštų skaičius: **1**
 Bendras plotas: **86.37 kv. m**
 Pagrindinis plotas: **78.96 kv. m**
 Tūris: **359 kub. m**
 Užstatytas plotas: **115.00 kv. m**
 Koordinatė X: **6085188**
 Koordinatė Y: **496870**
 Atkūrimo sąnaudos (statybos vertė): **99800 Eur**
 Fizinio nusidėvėjimo procentas: **0 %**
 Atkuriamoji vertė: **99800 Eur**

Atkūrimo sąnaudų (statybos vertės) ir atkuriamosios
 vertės nustatymo data: **2022-12-08**
 Vidutinė rinkos vertė: **99800 Eur**
 Vidutinės rinkos vertės nustatymo būdas: **Atkuriamoji vertė**
 Vidutinės rinkos vertės nustatymo data: **2022-12-08**
 Kadastro duomenų nustatymo data: **2022-12-08**

2.5. **Pastatas - Kengūrų, juodųjų gulbių ir stručių emu pastatas**

Unikalus daikto numeris: **4400-5666-5715**
 Daikto pagrindinė naudojimo paskirtis: **Kita**
 Žymėjimas plane: **85H1/b**
 Statybos pradžios metai: **2021**
 Statybos pabaigos metai: **2022**
 Statinio kategorija: **Neypatingasis**
 Baigtumo procentas: **100 %**
 Šildymas: **Vietinė šildymo sistema**
 Vandentiekis: **Komunalinis vandentiekis**
 Nuotekų šalinimas: **Komunalinis nuotekų šalinimas**
 Dujos: **Nėra**
 Sienos: **Blokeliai**

Stogo danga: **Bitumas**
Aukštų skaičius: **1**
Bendras plotas: **96.33 kv. m**
Pagrindinis plotas: **80.22 kv. m**
Tūris: **411 kub. m**
Užstatytas plotas: **128.00 kv. m**
Koordinatė X: **6085175**
Koordinatė Y: **496828**
Atkūrimo sąnaudos (statybos vertė): **114000 Eur**
Fizinio nusidėvėjimo procentas: **0 %**
Atkuriamoji vertė: **114000 Eur**
Atkūrimo sąnaudų (statybos vertės) ir atkuriamosios
vertės nustatymo data: **2022-12-08**
Vidutinė rinkos vertė: **114000 Eur**
Vidutinės rinkos vertės nustatymo būdas: **Atkuriamoji vertė**
Vidutinės rinkos vertės nustatymo data: **2022-12-08**
Kadastro duomenų nustatymo data: **2022-12-08**

2.6. **Pastatas - Kapucinų pastatas**

Unikalus daikto numeris: **4400-5666-5791**
Daikto pagrindinė naudojimo paskirtis: **Kita**
Žymėjimas plane: **86H1/b**
Statybos pradžios metai: **2021**
Statybos pabaigos metai: **2022**
Statinio kategorija: **Neypatingasis**
Baigtumo procentas: **100 %**
Šildymas: **Vietinė šildymo sistema**
Vandentiekis: **Komunalinis vandentiekis**
Nuotekų šalinimas: **Komunalinis nuotekų šalinimas**
Dujos: **Nėra**
Sienos: **Blokeliai**
Stogo danga: **Bitumas**
Aukštų skaičius: **1**
Bendras plotas: **97.17 kv. m**
Pagrindinis plotas: **84.95 kv. m**
Tūris: **446 kub. m**
Užstatytas plotas: **129.00 kv. m**
Koordinatė X: **6085139**
Koordinatė Y: **497148**
Atkūrimo sąnaudos (statybos vertė): **124000 Eur**
Fizinio nusidėvėjimo procentas: **0 %**
Atkuriamoji vertė: **124000 Eur**
Atkūrimo sąnaudų (statybos vertės) ir atkuriamosios
vertės nustatymo data: **2022-12-08**
Vidutinė rinkos vertė: **124000 Eur**
Vidutinės rinkos vertės nustatymo būdas: **Atkuriamoji vertė**
Vidutinės rinkos vertės nustatymo data: **2022-12-08**
Kadastro duomenų nustatymo data: **2022-12-08**

2.7. **Pastatas - Stumbrų, kupranugarių ir pekarių pastatas**

Unikalus daikto numeris: **4400-5666-5815**
Daikto pagrindinė naudojimo paskirtis: **Kita**
Žymėjimas plane: **87H1/b**
Statybos pradžios metai: **2021**
Statybos pabaigos metai: **2022**
Statinio kategorija: **Neypatingasis**
Baigtumo procentas: **100 %**
Šildymas: **Vietinė šildymo sistema**
Vandentiekis: **Komunalinis vandentiekis**
Nuotekų šalinimas: **Komunalinis nuotekų šalinimas**
Dujos: **Nėra**
Sienos: **Blokeliai**
Stogo danga: **Bitumas**
Aukštų skaičius: **1**
Bendras plotas: **253.18 kv. m**
Pagrindinis plotas: **165.21 kv. m**
Tūris: **989 kub. m**
Užstatytas plotas: **300.00 kv. m**
Koordinatė X: **6085234**
Koordinatė Y: **496879**
Atkūrimo sąnaudos (statybos vertė): **246000 Eur**
Fizinio nusidėvėjimo procentas: **0 %**
Atkuriamoji vertė: **246000 Eur**

Atkūrimo sąnaudų (statybos vertės) ir atkuriamosios
vertės nustatymo data: **2022-12-08**
Vidutinė rinkos vertė: **246000 Eur**
Vidutinės rinkos vertės nustatymo būdas: **Atkuriamoji vertė**
Vidutinės rinkos vertės nustatymo data: **2022-12-08**
Kadastro duomenų nustatymo data: **2022-12-08**

2.8. **Pastatas - Ūdrų ir ožių pastatas**

Unikalus daikto numeris: **4400-5666-5826**
Daikto pagrindinė naudojimo paskirtis: **Kita**
Žymėjimas plane: **88H1/b**
Statybos pradžios metai: **2021**
Statybos pabaigos metai: **2022**
Statinio kategorija: **II grupės nesudėtingasis**
Baigtumo procentas: **100 %**
Šildymas: **Vietinė šildymo sistema**
Vandentiekis: **Komunalinis vandentiekis**
Nuotekų šalinimas: **Komunalinis nuotekų šalinimas**
Dujos: **Nėra**
Sienos: **Blokeliai**
Stogo danga: **Bitumas**
Aukštų skaičius: **1**
Bendras plotas: **60.74 kv. m**
Pagrindinis plotas: **37.32 kv. m**
Tūris: **231 kub. m**
Užstatytas plotas: **83.00 kv. m**
Koordinatė X: **6085128**
Koordinatė Y: **496993**
Atkūrimo sąnaudos (statybos vertė): **61200 Eur**
Fizinio nusidėvėjimo procentas: **0 %**
Atkuriamoji vertė: **61200 Eur**

Atkūrimo sąnaudų (statybos vertės) ir atkuriamosios
vertės nustatymo data: **2022-12-08**
Vidutinė rinkos vertė: **61200 Eur**
Vidutinės rinkos vertės nustatymo būdas: **Atkuriamoji vertė**
Vidutinės rinkos vertės nustatymo data: **2022-12-08**
Kadastro duomenų nustatymo data: **2022-12-08**

2.9. **Pastatas - Lokių ir vilkų pastatas**

Unikalus daikto numeris: **4400-5666-5804**
Daikto pagrindinė naudojimo paskirtis: **Kita**
Žymėjimas plane: **89H1/b**
Statybos pradžios metai: **2021**
Statybos pabaigos metai: **2022**
Statinio kategorija: **Neypatingasis**
Baigtumo procentas: **100 %**
Šildymas: **Vietinė šildymo sistema**
Vandentiekis: **Komunalinis vandentiekis**
Nuotekų šalinimas: **Komunalinis nuotekų šalinimas**
Dujos: **Nėra**
Sienos: **Blokeliai**
Stogo danga: **Bitumas**
Aukštų skaičius: **1**
Bendras plotas: **103.81 kv. m**
Pagrindinis plotas: **75.89 kv. m**
Tūris: **346 kub. m**
Užstatytas plotas: **128.00 kv. m**
Koordinatė X: **6084909**
Koordinatė Y: **496952**
Atkūrimo sąnaudos (statybos vertė): **91700 Eur**
Fizinio nusidėvėjimo procentas: **0 %**
Atkuriamoji vertė: **91700 Eur**

Atkūrimo sąnaudų (statybos vertės) ir atkuriamosios
vertės nustatymo data: **2022-12-08**
Vidutinė rinkos vertė: **91700 Eur**
Vidutinės rinkos vertės nustatymo būdas: **Atkuriamoji vertė**
Vidutinės rinkos vertės nustatymo data: **2022-12-08**
Kadastro duomenų nustatymo data: **2022-12-08**

2.10. **Pastatas - Raganosių pastatas**

Unikalus daikto numeris: **4400-5666-5837**
Daikto pagrindinė naudojimo paskirtis: **Kita**
Žymėjimas plane: **90H1/b**
Statybos pradžios metai: **2021**

Statybos pabaigos metai: **2022**
 Statinio kategorija: **Neypatingasis**
 Baigtumo procentas: **100 %**
 Šildymas: **Vietinė šildymo sistema**
 Vandentiekis: **Komunalinis vandentiekis**
 Nuotekų šalinimas: **Komunalinis nuotekų šalinimas**
 Dujos: **Nėra**
 Sienos: **Blokeliai**
 Stogo danga: **Bitumas**
 Aukštų skaičius: **1**
 Bendras plotas: **535.27 kv. m**
 Pagrindinis plotas: **503.11 kv. m**
 Tūris: **2345 kub. m**
 Užstatytas plotas: **617.00 kv. m**
 Koordinatė X: **6085011**
 Koordinatė Y: **496978**

Atkūrimo sąnaudos (statybos vertė): **478000 Eur**

Fizinio nusidėvėjimo procentas: **0 %**

Atkuriamoji vertė: **478000 Eur**

Atkūrimo sąnaudų (statybos vertės) ir atkuriamosios

vertės nustatymo data: **2022-12-08**

Vidutinė rinkos vertė: **478000 Eur**

Vidutinės rinkos vertės nustatymo būdas: **Atkuriamoji vertė**

Vidutinės rinkos vertės nustatymo data: **2022-12-08**

Kadastro duomenų nustatymo data: **2022-12-08**

2.11.

Pastatas - Fazanų pastatas

Unikalus daikto numeris: **4400-6024-5323**

Daikto pagrindinė naudojimo paskirtis: **Kita**

Žymėjimas plane: **91H1/ž**

Statybos pradžios metai: **2021**

Statybos pabaigos metai: **2022**

Statinio kategorija: **I grupės nesudėtingasis**

Baigtumo procentas: **100 %**

Šildymas: **Nėra**

Vandentiekis: **Nėra**

Nuotekų šalinimas: **Nėra**

Dujos: **Nėra**

Sienos: **Medis su karkasu**

Stogo danga: **Bitumas**

Aukštų skaičius: **1**

Bendras plotas: **15.51 kv. m**

Pagrindinis plotas: **15.51 kv. m**

Tūris: **55 kub. m**

Užstatytas plotas: **19.00 kv. m**

Koordinatė X: **6084995**

Koordinatė Y: **496921**

Atkūrimo sąnaudos (statybos vertė): **10300 Eur**

Fizinio nusidėvėjimo procentas: **0 %**

Atkuriamoji vertė: **10300 Eur**

Atkūrimo sąnaudų (statybos vertės) ir atkuriamosios

vertės nustatymo data: **2022-12-08**

Vidutinė rinkos vertė: **10300 Eur**

Vidutinės rinkos vertės nustatymo būdas: **Atkuriamoji vertė**

Vidutinės rinkos vertės nustatymo data: **2022-12-08**

Kadastro duomenų nustatymo data: **2022-12-08**

2.12.

Pastatas - Fazanų pastatas

Unikalus daikto numeris: **4400-6024-5334**

Daikto pagrindinė naudojimo paskirtis: **Kita**

Žymėjimas plane: **92H1/ž**

Statybos pradžios metai: **2021**

Statybos pabaigos metai: **2022**

Statinio kategorija: **I grupės nesudėtingasis**

Baigtumo procentas: **100 %**

Šildymas: **Nėra**

Vandentiekis: **Nėra**

Nuotekų šalinimas: **Nėra**

Dujos: **Nėra**

Sienos: **Medis su karkasu**

Stogo danga: **Bitumas**

Aukštų skaičius: **1**

Bendras plotas: **15.51 kv. m**

- Pagrindinis plotas: **15.51 kv. m**
Tūris: **55 kub. m**
Užstatytas plotas: **19.00 kv. m**
Koordinatė X: **6085003**
Koordinatė Y: **496931**
Atkūrimo sąnaudos (statybos vertė): **10300 Eur**
Fizinio nusidėvėjimo procentas: **0 %**
Atkuriamoji vertė: **10300 Eur**
Atkūrimo sąnaudų (statybos vertės) ir atkuriamosios
vertės nustatymo data: **2022-12-08**
Vidutinė rinkos vertė: **10300 Eur**
Vidutinės rinkos vertės nustatymo būdas: **Atkuriamoji vertė**
Vidutinės rinkos vertės nustatymo data: **2022-12-08**
Kadastro duomenų nustatymo data: **2022-12-08**
- 2.13. **Pastatas - Karvių, paukščių, triušių pastatas**
Unikalus daikto numeris: **4400-5666-5691**
Daikto pagrindinė naudojimo paskirtis: **Kita**
Žymėjimas plane: **93H1/b**
Statybos pradžios metai: **2021**
Statybos pabaigos metai: **2023**
Statinio kategorija: **Neypatingasis**
Baigtumo procentas: **100 %**
Šildymas: **Vietinė šildymo sistema**
Vandentiekis: **Komunalinis vandentiekis**
Nuotekų šalinimas: **Komunalinis nuotekų šalinimas**
Dujos: **Nėra**
Sienos: **Blkeliai**
Stogo danga: **Metalas**
Aukštų skaičius: **1**
Bendras plotas: **97.71 kv. m**
Pagrindinis plotas: **97.71 kv. m**
Tūris: **398 kub. m**
Užstatytas plotas: **153.00 kv. m**
Koordinatė X: **6085064**
Koordinatė Y: **496893**
Atkūrimo sąnaudos (statybos vertė): **137000 Eur**
Fizinio nusidėvėjimo procentas: **0 %**
Atkuriamoji vertė: **137000 Eur**
Atkūrimo sąnaudų (statybos vertės) ir atkuriamosios
vertės nustatymo data: **2023-06-30**
Vidutinė rinkos vertė: **137000 Eur**
Vidutinės rinkos vertės nustatymo būdas: **Atkuriamoji vertė**
Vidutinės rinkos vertės nustatymo data: **2023-06-30**
Kadastro duomenų nustatymo data: **2023-06-30**
- 2.14. **Pastatas - Sandėlis**
Unikalus daikto numeris: **4400-6026-6968**
Daikto pagrindinė naudojimo paskirtis: **Kita**
Žymėjimas plane: **94H1/b**
Statybos pradžios metai: **2021**
Statybos pabaigos metai: **2022**
Statinio kategorija: **II grupės nesudėtingasis**
Baigtumo procentas: **100 %**
Šildymas: **Nėra**
Vandentiekis: **Nėra**
Nuotekų šalinimas: **Nėra**
Dujos: **Nėra**
Sienos: **Blkeliai**
Stogo danga: **Bitumas**
Aukštų skaičius: **1**
Bendras plotas: **64.02 kv. m**
Pagrindinis plotas: **64.02 kv. m**
Tūris: **203 kub. m**
Užstatytas plotas: **75.00 kv. m**
Koordinatė X: **6085234**
Koordinatė Y: **496879**
Atkūrimo sąnaudos (statybos vertė): **38000 Eur**
Fizinio nusidėvėjimo procentas: **0 %**
Atkuriamoji vertė: **38000 Eur**
Atkūrimo sąnaudų (statybos vertės) ir atkuriamosios
vertės nustatymo data: **2022-12-08**
Vidutinė rinkos vertė: **38000 Eur**

Vidutinės rinkos vertės nustatymo būdas: **Atkuriamoji vertė**

Vidutinės rinkos vertės nustatymo data: **2022-12-08**

Kadastro duomenų nustatymo data: **2022-12-08**

2.15. **Hidrotechniniai statiniai - Gelžbetoninis vandens išleistuvai**

Unikalus daikto numeris: **4400-6426-3210**

Daikto pagrindinė naudojimo paskirtis: **Hidrotechniniai statiniai**

Statusas: **Formuojamas**

Kadastro duomenų nustatymo data: **2024-07-29**

2.16. **Kiti inžineriniai tinklai**

Unikalus daikto numeris: **4400-6323-3049**

Daikto pagrindinė naudojimo paskirtis: **Kitų inžinerinių tinklų**

Statusas: **Formuojamas**

Kadastro duomenų nustatymo data: **2024-03-28**

2.17. **Kiti inžineriniai statiniai - Tiltelis su apžvalgos bokštu ir liftu**

Unikalus daikto numeris: **4400-6212-2998**

Daikto pagrindinė naudojimo paskirtis: **Kiti inžineriniai statiniai**

Žymėjimas plane: **h**

Statybos pradžios metai: **2021**

Statybos pabaigos metai: **2023**

Statinio kategorija: **Ypatingasis**

Baigtumo procentas: **100 %**

Kiekis: **2 vnt.**

Ilgis: **29.65 m**

Medžiaga: **Metalas**

Koordinatė X: **6085144**

Koordinatė Y: **497077**

Atkūrimo sąnaudos (statybos vertė): **259000 Eur**

Atkuriamoji vertė: **259000 Eur**

Atkūrimo sąnaudų (statybos vertės) ir atkuriamosios

vertės nustatymo data: **2023-09-11**

Vidutinė rinkos vertė: **259000 Eur**

Vidutinės rinkos vertės nustatymo būdas: **Atkuriamoji vertė**

Vidutinės rinkos vertės nustatymo data: **2023-09-11**

Kadastro duomenų nustatymo data: **2023-09-11**

2.18. **Kiti inžineriniai statiniai - Pėsčiųjų takas**

Unikalus daikto numeris: **4400-5203-2818**

Daikto pagrindinė naudojimo paskirtis: **Kiti inžineriniai statiniai**

Žymėjimas plane: **b4**

Statybos pradžios metai: **2019**

Statybos pabaigos metai: **2021**

Statinio kategorija: **II grupės nesudėtingasis**

Baigtumo procentas: **100 %**

Plotas: **183.16 kv. m**

Danga: **Betono trinkelės**

Atkūrimo sąnaudos (statybos vertė): **9050 Eur**

Fizinio nusidėvėjimo procentas: **0 %**

Atkuriamoji vertė: **9050 Eur**

Atkūrimo sąnaudų (statybos vertės) ir atkuriamosios

vertės nustatymo data: **2021-05-31**

Vidutinė rinkos vertė: **9050 Eur**

Vidutinės rinkos vertės nustatymo būdas: **Atkuriamoji vertė**

Vidutinės rinkos vertės nustatymo data: **2021-05-31**

Kadastro duomenų nustatymo data: **2021-05-31**

2.19. **Kiti inžineriniai statiniai - Takas**

Unikalus daikto numeris: **4400-5667-2930**

Daikto pagrindinė naudojimo paskirtis: **Kiti inžineriniai statiniai**

Žymėjimas plane: **b5**

Statybos pradžios metai: **2021**

Statybos pabaigos metai: **2023**

Statinio kategorija: **I grupės nesudėtingasis**

Baigtumo procentas: **100 %**

Aukštis: **2.20 m**

Kiekis: **1 vnt.**

Ilgis: **270.00 m**

Plotas: **785.05 kv. m**

Medžiaga: **Metalas**

Atkūrimo sąnaudos (statybos vertė): **1015000 Eur**

Fizinio nusidėvėjimo procentas: **0 %**

Atkuriamoji vertė: **1015000 Eur**

Atkūrimo sąnaudų (statybos vertės) ir atkuriamosios

vertės nustatymo data: **2023-06-30**

Vidutinė rinkos vertė: **416000 Eur**

Vidutinės rinkos vertės nustatymo būdas: **Atkuriamoji vertė**

Vidutinės rinkos vertės nustatymo data: **2023-06-30**

Kadastro duomenų nustatymo data: **2023-06-30**

2.20.

Kiti inžineriniai statiniai - Korsakų aptvaras

Unikalus daikto numeris: **4400-5667-3006**

Daikto pagrindinė naudojimo paskirtis: **Kiti inžineriniai statiniai**

Žymėjimas plane: **t54**

Statybos pradžios metai: **2021**

Statybos pabaigos metai: **2023**

Statinio kategorija: **Neypatingasis**

Baigtumo procentas: **100 %**

Aukštis: **2.10 m**

Ilgis: **69.58 m**

Medžiaga: **Metalas**

Atkūrimo sąnaudos (statybos vertė): **7790 Eur**

Fizinio nusidėvėjimo procentas: **0 %**

Atkuriamoji vertė: **7790 Eur**

Atkūrimo sąnaudų (statybos vertės) ir atkuriamosios

vertės nustatymo data: **2023-06-30**

Vidutinė rinkos vertė: **7790 Eur**

Vidutinės rinkos vertės nustatymo būdas: **Atkuriamoji vertė**

Vidutinės rinkos vertės nustatymo data: **2023-06-30**

Kadastro duomenų nustatymo data: **2023-06-30**

2.21.

Kiti inžineriniai statiniai - Tvora su vartais ir varteliais

Unikalus daikto numeris: **4400-5678-7963**

Daikto pagrindinė naudojimo paskirtis: **Kiti inžineriniai statiniai**

Žymėjimas plane: **t54**

Statybos pradžios metai: **2019**

Statybos pabaigos metai: **2021**

Statinio kategorija: **I grupės nesudėtingasis**

Baigtumo procentas: **100 %**

Aukštis: **1.50 m**

Ilgis: **26.56 m**

Atkūrimo sąnaudos (statybos vertė): **3060 Eur**

Fizinio nusidėvėjimo procentas: **0 %**

Atkuriamoji vertė: **3060 Eur**

Atkūrimo sąnaudų (statybos vertės) ir atkuriamosios

vertės nustatymo data: **2021-05-31**

Vidutinė rinkos vertė: **1130 Eur**

Vidutinės rinkos vertės nustatymo būdas: **Atkuriamoji vertė**

Vidutinės rinkos vertės nustatymo data: **2021-05-31**

Kadastro duomenų nustatymo data: **2021-05-31**

2.22.

Kiti inžineriniai statiniai - Fazanų aptvaras

Unikalus daikto numeris: **4400-5667-2996**

Daikto pagrindinė naudojimo paskirtis: **Kiti inžineriniai statiniai**

Žymėjimas plane: **t55**

Statybos pradžios metai: **2021**

Statybos pabaigos metai: **2023**

Statinio kategorija: **Neypatingasis**

Baigtumo procentas: **100 %**

Aukštis: **3.50 m**

Kiekis: **1 vnt.**

Ilgis: **91.99 m**

Medžiaga: **Metalas**

Atkūrimo sąnaudos (statybos vertė): **15800 Eur**

Fizinio nusidėvėjimo procentas: **0 %**

Atkuriamoji vertė: **15800 Eur**

Atkūrimo sąnaudų (statybos vertės) ir atkuriamosios

vertės nustatymo data: **2023-06-30**

Vidutinė rinkos vertė: **15800 Eur**

Vidutinės rinkos vertės nustatymo būdas: **Atkuriamoji vertė**

Vidutinės rinkos vertės nustatymo data: **2023-06-30**

Kadastro duomenų nustatymo data: **2023-06-30**

2.23.

Kiti inžineriniai statiniai - Kapucinų aptvaras

Unikalus daikto numeris: **4400-5667-2909**

Daikto pagrindinė naudojimo paskirtis: **Kiti inžineriniai statiniai**

Žymėjimas plane: **t56**

- Statybos pradžios metai: **2021**
Statybos pabaigos metai: **2023**
Statinio kategorija: **Neypatingasis**
Baigtumo procentas: **100 %**
Aukštis: **3.60 m**
Kiekis: **1 vnt.**
Ilgis: **20.43 m**
Medžiaga: **Metalas**
Atkūrimo sąnaudos (statybos vertė): **3590 Eur**
Fizinio nusidėvėjimo procentas: **0 %**
Atkuriamoji vertė: **3590 Eur**
Atkūrimo sąnaudų (statybos vertės) ir atkuriamosios
vertės nustatymo data: **2023-06-30**
Vidutinė rinkos vertė: **3590 Eur**
Vidutinės rinkos vertės nustatymo būdas: **Atkuriamoji vertė**
Vidutinės rinkos vertės nustatymo data: **2023-06-30**
Kadastro duomenų nustatymo data: **2023-06-30**
- 2.24. **Kiti inžineriniai statiniai - Smulkiųjų kačių aptvaras**
Unikalus daikto numeris: **4400-5667-2874**
Daikto pagrindinė naudojimo paskirtis: **Kiti inžineriniai statiniai**
Žymėjimas plane: **t58**
Statybos pradžios metai: **2021**
Statybos pabaigos metai: **2023**
Statinio kategorija: **Neypatingasis**
Baigtumo procentas: **100 %**
Aukštis: **3.30 m**
Kiekis: **1 vnt.**
Ilgis: **110.33 m**
Medžiaga: **Metalas**
Atkūrimo sąnaudos (statybos vertė): **18000 Eur**
Fizinio nusidėvėjimo procentas: **0 %**
Atkuriamoji vertė: **18000 Eur**
Atkūrimo sąnaudų (statybos vertės) ir atkuriamosios
vertės nustatymo data: **2023-06-30**
Vidutinė rinkos vertė: **18000 Eur**
Vidutinės rinkos vertės nustatymo būdas: **Atkuriamoji vertė**
Vidutinės rinkos vertės nustatymo data: **2023-06-30**
Kadastro duomenų nustatymo data: **2023-06-30**
- 2.25. **Kiti inžineriniai statiniai - Smulkiųjų kačių aptvaras**
Unikalus daikto numeris: **4400-5667-2885**
Daikto pagrindinė naudojimo paskirtis: **Kiti inžineriniai statiniai**
Žymėjimas plane: **t59**
Statybos pradžios metai: **2021**
Statybos pabaigos metai: **2023**
Statinio kategorija: **Neypatingasis**
Baigtumo procentas: **100 %**
Aukštis: **3.30 m**
Kiekis: **1 vnt.**
Ilgis: **66.72 m**
Medžiaga: **Metalas**
Atkūrimo sąnaudos (statybos vertė): **10900 Eur**
Fizinio nusidėvėjimo procentas: **0 %**
Atkuriamoji vertė: **10900 Eur**
Atkūrimo sąnaudų (statybos vertės) ir atkuriamosios
vertės nustatymo data: **2023-06-30**
Vidutinė rinkos vertė: **10900 Eur**
Vidutinės rinkos vertės nustatymo būdas: **Atkuriamoji vertė**
Vidutinės rinkos vertės nustatymo data: **2023-06-30**
Kadastro duomenų nustatymo data: **2023-06-30**
- 2.26. **Kiti inžineriniai statiniai - Lokių ir vilkų aptvaras**
Unikalus daikto numeris: **4400-6034-1995**
Daikto pagrindinė naudojimo paskirtis: **Kiti inžineriniai statiniai**
Žymėjimas plane: **t60**
Statybos pradžios metai: **2021**
Statybos pabaigos metai: **2023**
Statinio kategorija: **Neypatingasis**
Baigtumo procentas: **100 %**
Aukštis: **4.50 m**
Kiekis: **1 vnt.**
Ilgis: **195.19 m**
Medžiaga: **Metalas**

Atkūrimo sąnaudos (statybos vertė): **41800 Eur**

Fizinio nusidėvėjimo procentas: **0 %**

Atkuriamoji vertė: **41800 Eur**

Atkūrimo sąnaudų (statybos vertės) ir atkuriamosios

vertės nustatymo data: **2023-06-30**

Vidutinė rinkos vertė: **41800 Eur**

Vidutinės rinkos vertės nustatymo būdas: **Atkuriamoji vertė**

Vidutinės rinkos vertės nustatymo data: **2023-06-30**

Kadastro duomenų nustatymo data: **2023-06-30**

2.27.

Kiti inžineriniai statiniai - Lapių aptvaras

Unikalus daikto numeris: **4400-5951-5198**

Daikto pagrindinė naudojimo paskirtis: **Kiti inžineriniai statiniai**

Žymėjimas plane: **t61**

Statybos pradžios metai: **2021**

Statybos pabaigos metai: **2023**

Statinio kategorija: **Neypatingasis**

Baigtumo procentas: **100 %**

Aukštis: **2.50 m**

Kiekis: **1 vnt.**

Ilgis: **65.33 m**

Medžiaga: **Metalas**

Atkūrimo sąnaudos (statybos vertė): **8420 Eur**

Fizinio nusidėvėjimo procentas: **0 %**

Atkuriamoji vertė: **8420 Eur**

Atkūrimo sąnaudų (statybos vertės) ir atkuriamosios

vertės nustatymo data: **2023-06-30**

Vidutinė rinkos vertė: **8420 Eur**

Vidutinės rinkos vertės nustatymo būdas: **Atkuriamoji vertė**

Vidutinės rinkos vertės nustatymo data: **2023-06-30**

Kadastro duomenų nustatymo data: **2023-06-30**

2.28.

Kiti inžineriniai statiniai - Lūšių aptvaras

Unikalus daikto numeris: **4400-5951-5187**

Daikto pagrindinė naudojimo paskirtis: **Kiti inžineriniai statiniai**

Žymėjimas plane: **t62**

Statybos pradžios metai: **2021**

Statybos pabaigos metai: **2023**

Statinio kategorija: **Neypatingasis**

Baigtumo procentas: **100 %**

Aukštis: **3.50 m**

Kiekis: **1 vnt.**

Ilgis: **83.69 m**

Medžiaga: **Metalas**

Atkūrimo sąnaudos (statybos vertė): **14300 Eur**

Fizinio nusidėvėjimo procentas: **0 %**

Atkuriamoji vertė: **14300 Eur**

Atkūrimo sąnaudų (statybos vertės) ir atkuriamosios

vertės nustatymo data: **2023-06-30**

Vidutinė rinkos vertė: **14300 Eur**

Vidutinės rinkos vertės nustatymo būdas: **Atkuriamoji vertė**

Vidutinės rinkos vertės nustatymo data: **2023-06-30**

Kadastro duomenų nustatymo data: **2023-06-30**

2.29.

Kiti inžineriniai statiniai - Gepardų aptvaras

Unikalus daikto numeris: **4400-5667-2985**

Daikto pagrindinė naudojimo paskirtis: **Kiti inžineriniai statiniai**

Žymėjimas plane: **t63**

Statybos pradžios metai: **2021**

Statybos pabaigos metai: **2023**

Statinio kategorija: **Neypatingasis**

Baigtumo procentas: **100 %**

Aukštis: **3.20 m**

Kiekis: **1 vnt.**

Ilgis: **136.94 m**

Medžiaga: **Metalas**

Atkūrimo sąnaudos (statybos vertė): **21700 Eur**

Fizinio nusidėvėjimo procentas: **0 %**

Atkuriamoji vertė: **21700 Eur**

Atkūrimo sąnaudų (statybos vertės) ir atkuriamosios

vertės nustatymo data: **2023-06-30**

Vidutinė rinkos vertė: **21700 Eur**

Vidutinės rinkos vertės nustatymo būdas: **Atkuriamoji vertė**

Vidutinės rinkos vertės nustatymo data: **2023-06-30**

Kadastro duomenų nustatymo data: **2023-06-30**

2.30.

Kiti inžineriniai statiniai - Tigrų aptvaras

Unikalus daikto numeris: **4400-5667-2974**

Daikto pagrindinė naudojimo paskirtis: **Kiti inžineriniai statiniai**

Žymėjimas plane: **t65**

Statybos pradžios metai: **2021**

Statybos pabaigos metai: **2023**

Statinio kategorija: **Neypatingasis**

Baigtumo procentas: **100 %**

Aukštis: **7.20 m**

Kiekis: **1 vnt.**

Ilgis: **101.49 m**

Medžiaga: **Metalas**

Atkūrimo sąnaudos (statybos vertė): **33400 Eur**

Fizinio nusidėvėjimo procentas: **0 %**

Atkuriamoji vertė: **33400 Eur**

Atkūrimo sąnaudų (statybos vertės) ir atkuriamosios

vertės nustatymo data: **2023-06-30**

Vidutinė rinkos vertė: **33400 Eur**

Vidutinės rinkos vertės nustatymo būdas: **Atkuriamoji vertė**

Vidutinės rinkos vertės nustatymo data: **2023-06-30**

Kadastro duomenų nustatymo data: **2023-06-30**

2.31.

Kiti inžineriniai statiniai - Zebrų aptvaras

Unikalus daikto numeris: **4400-6189-0919**

Daikto pagrindinė naudojimo paskirtis: **Kiti inžineriniai statiniai**

Žymėjimas plane: **t83**

Statybos pradžios metai: **2021**

Statybos pabaigos metai: **2023**

Statinio kategorija: **Neypatingasis**

Baigtumo procentas: **100 %**

Aukštis: **2.50 m**

Kiekis: **1 vnt.**

Ilgis: **42.04 m**

Medžiaga: **Metalas**

Atkūrimo sąnaudos (statybos vertė): **11100 Eur**

Fizinio nusidėvėjimo procentas: **0 %**

Atkuriamoji vertė: **11100 Eur**

Atkūrimo sąnaudų (statybos vertės) ir atkuriamosios

vertės nustatymo data: **2023-06-30**

Vidutinė rinkos vertė: **11100 Eur**

Vidutinės rinkos vertės nustatymo būdas: **Atkuriamoji vertė**

Vidutinės rinkos vertės nustatymo data: **2023-06-30**

Kadastro duomenų nustatymo data: **2023-06-30**

2.32.

Kiti inžineriniai statiniai - Egzotariumo stoginė

Unikalus daikto numeris: **4400-6240-5772**

Daikto pagrindinė naudojimo paskirtis: **Kiti inžineriniai statiniai**

Žymėjimas plane: **1st**

Statybos pradžios metai: **2023**

Statybos pabaigos metai: **2023**

Statinio kategorija: **I grupės nesudėtingasis**

Baigtumo procentas: **100 %**

Aukštis: **2.50 m**

Kiekis: **1 vnt.**

Ilgis: **6.00 m**

Plotas: **36.00 kv. m**

Medžiaga: **Medis**

Koordinatė X: **6085158**

Koordinatė Y: **496835**

Atkūrimo sąnaudos (statybos vertė): **2470 Eur**

Fizinio nusidėvėjimo procentas: **0 %**

Atkuriamoji vertė: **2470 Eur**

Atkūrimo sąnaudų (statybos vertės) ir atkuriamosios

vertės nustatymo data: **2023-09-18**

Vidutinė rinkos vertė: **1010 Eur**

Vidutinės rinkos vertės nustatymo būdas: **Atkuriamoji vertė**

Vidutinės rinkos vertės nustatymo data: **2023-09-18**

Kadastro duomenų nustatymo data: **2023-09-18**

2.33.

Kiti inžineriniai statiniai - Stoginė

Unikalus daikto numeris: **4400-6136-0574**

Daikto pagrindinė naudojimo paskirtis: **Kiti inžineriniai statiniai**

- Žymėjimas plane: **2st**
Statybos pradžios metai: **2023**
Statybos pabaigos metai: **2023**
Statinio kategorija: **I grupės nesudėtingasis**
Baigtumo procentas: **100 %**
Aukštis: **4.30 m**
Kiekis: **1 vnt.**
Ilgis: **6.00 m**
Plotas: **24.00 kv. m**
Medžiaga: **Metalas**
Danga: **Betonas**
Koordinatė X: **6085223**
Koordinatė Y: **496846**
Atkūrimo sąnaudos (statybos vertė): **4670 Eur**
Fizinio nusidėvėjimo procentas: **0 %**
Atkuriamoji vertė: **4670 Eur**
Atkūrimo sąnaudų (statybos vertės) ir atkuriamosios
vertės nustatymo data: **2023-06-02**
Vidutinė rinkos vertė: **1920 Eur**
Vidutinės rinkos vertės nustatymo būdas: **Atkuriamoji vertė**
Vidutinės rinkos vertės nustatymo data: **2023-06-02**
Kadastro duomenų nustatymo data: **2023-06-02**
- 2.34. **Kiti inžineriniai statiniai - Stoginė**
Unikalus daikto numeris: **4400-6136-0563**
Daikto pagrindinė naudojimo paskirtis: **Kiti inžineriniai statiniai**
Žymėjimas plane: **3st**
Statybos pradžios metai: **2023**
Statybos pabaigos metai: **2023**
Statinio kategorija: **I grupės nesudėtingasis**
Baigtumo procentas: **100 %**
Aukštis: **4.40 m**
Kiekis: **1 vnt.**
Ilgis: **6.00 m**
Plotas: **24.00 kv. m**
Medžiaga: **Metalas**
Danga: **Betonas**
Koordinatė X: **6084991**
Koordinatė Y: **496983**
Atkūrimo sąnaudos (statybos vertė): **4670 Eur**
Fizinio nusidėvėjimo procentas: **0 %**
Atkuriamoji vertė: **4670 Eur**
Atkūrimo sąnaudų (statybos vertės) ir atkuriamosios
vertės nustatymo data: **2023-06-02**
Vidutinė rinkos vertė: **1920 Eur**
Vidutinės rinkos vertės nustatymo būdas: **Atkuriamoji vertė**
Vidutinės rinkos vertės nustatymo data: **2023-06-02**
Kadastro duomenų nustatymo data: **2023-06-02**
- 2.35. **Kiti inžineriniai statiniai - Stoginė**
Unikalus daikto numeris: **4400-6136-0596**
Daikto pagrindinė naudojimo paskirtis: **Kiti inžineriniai statiniai**
Žymėjimas plane: **4st**
Statybos pradžios metai: **2023**
Statybos pabaigos metai: **2023**
Statinio kategorija: **I grupės nesudėtingasis**
Baigtumo procentas: **100 %**
Aukštis: **4.40 m**
Kiekis: **1 vnt.**
Ilgis: **6.00 m**
Plotas: **24.00 kv. m**
Medžiaga: **Metalas**
Danga: **Betonas**
Koordinatė X: **6085031**
Koordinatė Y: **497021**
Atkūrimo sąnaudos (statybos vertė): **4670 Eur**
Fizinio nusidėvėjimo procentas: **0 %**
Atkuriamoji vertė: **4670 Eur**
Atkūrimo sąnaudų (statybos vertės) ir atkuriamosios
vertės nustatymo data: **2023-06-02**
Vidutinė rinkos vertė: **1920 Eur**
Vidutinės rinkos vertės nustatymo būdas: **Atkuriamoji vertė**
Vidutinės rinkos vertės nustatymo data: **2023-06-02**

Kadastro duomenų nustatymo data: **2023-06-02**

2.36.

Kiti inžineriniai statiniai - Stoginė

Unikalus daikto numeris: **4400-6136-0552**

Daikto pagrindinė naudojimo paskirtis: **Kiti inžineriniai statiniai**

Žymėjimas plane: **5st**

Statybos pradžios metai: **2023**

Statybos pabaigos metai: **2023**

Statinio kategorija: **I grupės nesudėtingasis**

Baigtumo procentas: **100 %**

Aukštis: **4.00 m**

Kiekis: **1 vnt.**

Ilgis: **4.00 m**

Plotas: **16.00 kv. m**

Medžiaga: **Metalas**

Danga: **Betonas**

Koordinatė X: **6085041**

Koordinatė Y: **497034**

Atkūrimo sąnaudos (statybos vertė): **3120 Eur**

Fizinio nusidėvėjimo procentas: **0 %**

Atkuriamoji vertė: **3120 Eur**

Atkūrimo sąnaudų (statybos vertės) ir atkuriamosios

vertės nustatymo data: **2023-06-02**

Vidutinė rinkos vertė: **1280 Eur**

Vidutinės rinkos vertės nustatymo būdas: **Atkuriamoji vertė**

Vidutinės rinkos vertės nustatymo data: **2023-06-02**

Kadastro duomenų nustatymo data: **2023-06-02**

2.37.

Kiti inžineriniai statiniai - Stoginė

Unikalus daikto numeris: **4400-6136-0585**

Daikto pagrindinė naudojimo paskirtis: **Kiti inžineriniai statiniai**

Žymėjimas plane: **6st**

Statybos pradžios metai: **2023**

Statybos pabaigos metai: **2023**

Statinio kategorija: **I grupės nesudėtingasis**

Baigtumo procentas: **100 %**

Aukštis: **7.15 m**

Kiekis: **1 vnt.**

Ilgis: **4.00 m**

Plotas: **16.00 kv. m**

Medžiaga: **Metalas**

Danga: **Betonas**

Koordinatė X: **6085091**

Koordinatė Y: **497082**

Atkūrimo sąnaudos (statybos vertė): **3120 Eur**

Fizinio nusidėvėjimo procentas: **0 %**

Atkuriamoji vertė: **3120 Eur**

Atkūrimo sąnaudų (statybos vertės) ir atkuriamosios

vertės nustatymo data: **2023-06-30**

Vidutinė rinkos vertė: **1280 Eur**

Vidutinės rinkos vertės nustatymo būdas: **Atkuriamoji vertė**

Vidutinės rinkos vertės nustatymo data: **2023-06-30**

Kadastro duomenų nustatymo data: **2023-06-30**

2.38.

Kiti inžineriniai statiniai - Stoginė

Unikalus daikto numeris: **4400-6152-0590**

Daikto pagrindinė naudojimo paskirtis: **Kiti inžineriniai statiniai**

Žymėjimas plane: **7st**

Statybos pradžios metai: **2023**

Statybos pabaigos metai: **2023**

Statinio kategorija: **I grupės nesudėtingasis**

Baigtumo procentas: **100 %**

Aukštis: **5.11 m**

Kiekis: **1 vnt.**

Ilgis: **4.00 m**

Plotas: **24.00 kv. m**

Medžiaga: **Metalas**

Danga: **Betonas**

Koordinatė X: **6085227**

Koordinatė Y: **496916**

Atkūrimo sąnaudos (statybos vertė): **4670 Eur**

Fizinio nusidėvėjimo procentas: **0 %**

Atkuriamoji vertė: **4670 Eur**

Atkūrimo sąnaudų (statybos vertės) ir atkuriamosios

vertės nustatymo data: **2023-06-30**

Vidutinė rinkos vertė: **1920 Eur**

Vidutinės rinkos vertės nustatymo būdas: **Atkuriamoji vertė**

Vidutinės rinkos vertės nustatymo data: **2023-06-30**

Kadastro duomenų nustatymo data: **2023-06-30**

2.39.

Kiti inžineriniai statiniai - Stoginė

Unikalus daikto numeris: **4400-5666-5848**

Daikto pagrindinė naudojimo paskirtis: **Kiti inžineriniai statiniai**

Žymėjimas plane: **8st**

Statybos pradžios metai: **2023**

Statybos pabaigos metai: **2023**

Statinio kategorija: **I grupės nesudėtingasis**

Baigtumo procentas: **100 %**

Aukštis: **3.25 m**

Kiekis: **1 vnt.**

Ilgis: **6.06 m**

Plotas: **25.94 kv. m**

Medžiaga: **Medis**

Koordinatė X: **6085230**

Koordinatė Y: **496939**

Atkūrimo sąnaudos (statybos vertė): **1780 Eur**

Fizinio nusidėvėjimo procentas: **0 %**

Atkuriamoji vertė: **1780 Eur**

Atkūrimo sąnaudų (statybos vertės) ir atkuriamosios

vertės nustatymo data: **2023-09-18**

Vidutinė rinkos vertė: **730 Eur**

Vidutinės rinkos vertės nustatymo būdas: **Atkuriamoji vertė**

Vidutinės rinkos vertės nustatymo data: **2023-09-18**

Kadastro duomenų nustatymo data: **2023-09-18**

2.40.

Kiti inžineriniai statiniai - Arklių, asilų ir ūkinio kiemo stoginė

Unikalus daikto numeris: **4400-6259-6232**

Daikto pagrindinė naudojimo paskirtis: **Kiti inžineriniai statiniai**

Žymėjimas plane: **9st**

Statybos pradžios metai: **2023**

Statybos pabaigos metai: **2023**

Statinio kategorija: **I grupės nesudėtingasis**

Baigtumo procentas: **100 %**

Aukštis: **2.50 m**

Kiekis: **1 vnt.**

Ilgis: **6.01 m**

Plotas: **35.40 kv. m**

Medžiaga: **Metalas**

Koordinatė X: **6085037**

Koordinatė Y: **496876**

Atkūrimo sąnaudos (statybos vertė): **2430 Eur**

Fizinio nusidėvėjimo procentas: **0 %**

Atkuriamoji vertė: **2430 Eur**

Atkūrimo sąnaudų (statybos vertės) ir atkuriamosios

vertės nustatymo data: **2023-09-18**

Vidutinė rinkos vertė: **997 Eur**

Vidutinės rinkos vertės nustatymo būdas: **Atkuriamoji vertė**

Vidutinės rinkos vertės nustatymo data: **2023-09-18**

Kadastro duomenų nustatymo data: **2023-09-18**

2.41.

Kiti inžineriniai statiniai - Ūkinio kiemo tvora

Unikalus daikto numeris: **4400-5667-2920**

Daikto pagrindinė naudojimo paskirtis: **Kiti inžineriniai statiniai**

Žymėjimas plane: **t107**

Statybos pradžios metai: **2021**

Statybos pabaigos metai: **2023**

Statinio kategorija: **Neypatingasis**

Baigtumo procentas: **100 %**

Aukštis: **2.20 m**

Ilgis: **15.48 m**

Medžiaga: **Metalas**

Atkūrimo sąnaudos (statybos vertė): **1720 Eur**

Fizinio nusidėvėjimo procentas: **0 %**

Atkuriamoji vertė: **1720 Eur**

Atkūrimo sąnaudų (statybos vertės) ir atkuriamosios

vertės nustatymo data: **2023-08-16**

Vidutinė rinkos vertė: **1720 Eur**

Vidutinės rinkos vertės nustatymo būdas: **Atkuriamoji vertė**

Vidutinės rinkos vertės nustatymo data: **2023-08-16**

Kadastro duomenų nustatymo data: **2023-08-16**

2.42. **Kiti inžineriniai statiniai - Ūkinio kiemo tvora**

Unikalus daikto numeris: **4400-5667-2896**

Daikto pagrindinė naudojimo paskirtis: **Kiti inžineriniai statiniai**

Žymėjimas plane: **t108**

Statybos pradžios metai: **2021**

Statybos pabaigos metai: **2023**

Statinio kategorija: **Neypatingasis**

Baigtumo procentas: **100 %**

Aukštis: **2.20 m**

Kiekis: **1 vnt.**

Ilgis: **26.78 m**

Medžiaga: **Metalas**

Atkūrimo sąnaudos (statybos vertė): **2970 Eur**

Fizinio nusidėvėjimo procentas: **0 %**

Atkuriamoji vertė: **2970 Eur**

Atkūrimo sąnaudų (statybos vertės) ir atkuriamosios

vertės nustatymo data: **2023-08-16**

Vidutinė rinkos vertė: **2970 Eur**

Vidutinės rinkos vertės nustatymo būdas: **Atkuriamoji vertė**

Vidutinės rinkos vertės nustatymo data: **2023-08-16**

Kadastro duomenų nustatymo data: **2023-08-16**

2.43. **Kiti inžineriniai statiniai - Stručių aptvaras**

Unikalus daikto numeris: **4400-5666-5748**

Daikto pagrindinė naudojimo paskirtis: **Kiti inžineriniai statiniai**

Žymėjimas plane: **t109**

Statybos pradžios metai: **2021**

Statybos pabaigos metai: **2023**

Statinio kategorija: **Neypatingasis**

Baigtumo procentas: **100 %**

Aukštis: **2.20 m**

Kiekis: **1 vnt.**

Ilgis: **12.25 m**

Medžiaga: **Metalas**

Atkūrimo sąnaudos (statybos vertė): **1360 Eur**

Fizinio nusidėvėjimo procentas: **0 %**

Atkuriamoji vertė: **1360 Eur**

Atkūrimo sąnaudų (statybos vertės) ir atkuriamosios

vertės nustatymo data: **2023-08-16**

Vidutinė rinkos vertė: **1360 Eur**

Vidutinės rinkos vertės nustatymo būdas: **Atkuriamoji vertė**

Vidutinės rinkos vertės nustatymo data: **2023-08-16**

Kadastro duomenų nustatymo data: **2023-08-16**

2.44. **Kiti inžineriniai statiniai - Stumbrų aptvaras**

Unikalus daikto numeris: **4400-6191-4865**

Daikto pagrindinė naudojimo paskirtis: **Kiti inžineriniai statiniai**

Žymėjimas plane: **t110**

Statybos pradžios metai: **2021**

Statybos pabaigos metai: **2023**

Statinio kategorija: **Neypatingasis**

Baigtumo procentas: **100 %**

Kiekis: **1 vnt.**

Ilgis: **149.97 m**

Medžiaga: **Metalas**

Atkūrimo sąnaudos (statybos vertė): **40700 Eur**

Fizinio nusidėvėjimo procentas: **0 %**

Atkuriamoji vertė: **40700 Eur**

Atkūrimo sąnaudų (statybos vertės) ir atkuriamosios

vertės nustatymo data: **2023-08-16**

Vidutinė rinkos vertė: **40700 Eur**

Vidutinės rinkos vertės nustatymo būdas: **Atkuriamoji vertė**

Vidutinės rinkos vertės nustatymo data: **2023-08-16**

Kadastro duomenų nustatymo data: **2023-08-16**

2.45. **Kiti inžineriniai statiniai - Pekarių aptvaras**

Unikalus daikto numeris: **4400-6191-4898**

Daikto pagrindinė naudojimo paskirtis: **Kiti inžineriniai statiniai**

Žymėjimas plane: **t111**

Statybos pradžios metai: **2021**

- Statybos pabaigos metai: **2023**
 Statinio kategorija: **I grupės nesudėtingasis**
 Baigtumo procentas: **100 %**
 Aukštis: **1.70 m**
 Kiekis: **1 vnt.**
 Ilgis: **79.09 m**
 Medžiaga: **Metalas**
 Atkūrimo sąnaudos (statybos vertė): **7510 Eur**
 Fizinio nusidėvėjimo procentas: **0 %**
 Atkuriamoji vertė: **7510 Eur**
 Atkūrimo sąnaudų (statybos vertės) ir atkuriamosios
 vertės nustatymo data: **2023-08-16**
 Vidutinė rinkos vertė: **3080 Eur**
 Vidutinės rinkos vertės nustatymo būdas: **Atkuriamoji vertė**
 Vidutinės rinkos vertės nustatymo data: **2023-08-16**
 Kadastru duomenų nustatymo data: **2023-08-16**
- 2.46. **Kiti inžineriniai statiniai - Kupranugarių aptvaras**
 Unikalus daikto numeris: **4400-6191-4887**
 Daikto pagrindinė naudojimo paskirtis: **Kiti inžineriniai statiniai**
 Žymėjimas plane: **t112**
 Statybos pradžios metai: **2021**
 Statybos pabaigos metai: **2023**
 Statinio kategorija: **I grupės nesudėtingasis**
 Baigtumo procentas: **100 %**
 Aukštis: **1.85 m**
 Kiekis: **1 vnt.**
 Ilgis: **85.55 m**
 Medžiaga: **Metalas**
 Atkūrimo sąnaudos (statybos vertė): **8300 Eur**
 Fizinio nusidėvėjimo procentas: **0 %**
 Atkuriamoji vertė: **8300 Eur**
 Atkūrimo sąnaudų (statybos vertės) ir atkuriamosios
 vertės nustatymo data: **2023-08-16**
 Vidutinė rinkos vertė: **3400 Eur**
 Vidutinės rinkos vertės nustatymo būdas: **Atkuriamoji vertė**
 Vidutinės rinkos vertės nustatymo data: **2023-08-16**
 Kadastru duomenų nustatymo data: **2023-08-16**
- 2.47. **Kiti inžineriniai statiniai - Stumbrų, kupranugarių, pekarių aptvaro
atraminė siena**
 Unikalus daikto numeris: **4400-6191-4910**
 Daikto pagrindinė naudojimo paskirtis: **Kiti inžineriniai statiniai**
 Žymėjimas plane: **t113**
 Statybos pradžios metai: **2021**
 Statybos pabaigos metai: **2023**
 Statinio kategorija: **I grupės nesudėtingasis**
 Baigtumo procentas: **100 %**
 Aukštis: **0.95 m**
 Kiekis: **1 vnt.**
 Ilgis: **45.17 m**
 Medžiaga: **Betonas**
 Atkūrimo sąnaudos (statybos vertė): **22800 Eur**
 Fizinio nusidėvėjimo procentas: **0 %**
 Atkuriamoji vertė: **22800 Eur**
 Atkūrimo sąnaudų (statybos vertės) ir atkuriamosios
 vertės nustatymo data: **2023-08-16**
 Vidutinė rinkos vertė: **9330 Eur**
 Vidutinės rinkos vertės nustatymo būdas: **Atkuriamoji vertė**
 Vidutinės rinkos vertės nustatymo data: **2023-08-16**
 Kadastru duomenų nustatymo data: **2023-08-16**
- 2.48. **Kiti inžineriniai statiniai - Atraminė sienutė**
 Unikalus daikto numeris: **4400-5666-5704**
 Daikto pagrindinė naudojimo paskirtis: **Kiti inžineriniai statiniai**
 Žymėjimas plane: **t121**
 Statybos pradžios metai: **2021**
 Statybos pabaigos metai: **2023**
 Statinio kategorija: **Neypatingasis**
 Aukštis: **3.00 m**
 Ilgis: **23.00 m**
 Medžiaga: **Betonas**
 Atkūrimo sąnaudos (statybos vertė): **23300 Eur**
 Fizinio nusidėvėjimo procentas: **0 %**

- Atkuriamoji vertė: **23300 Eur**
Atkūrimo sąnaudų (statybos vertės) ir atkuriamosios
vertės nustatymo data: **2023-09-11**
Vidutinė rinkos vertė: **23300 Eur**
Vidutinės rinkos vertės nustatymo būdas: **Atkuriamoji vertė**
Vidutinės rinkos vertės nustatymo data: **2023-09-11**
Kadastro duomenų nustatymo data: **2023-09-11**
- 2.49. **Kiti inžineriniai statiniai - Ožkų aptvaras**
Unikalus daikto numeris: **4400-6259-6210**
Daikto pagrindinė naudojimo paskirtis: **Kiti inžineriniai statiniai**
Žymėjimas plane: **t122**
Statybos pradžios metai: **2023**
Statybos pabaigos metai: **2023**
Statinio kategorija: **I grupės nesudėtingasis**
Baigtumo procentas: **100 %**
Aukštis: **1.20 m**
Ilgis: **63.89 m**
Medžiaga: **Metalas**
Atkūrimo sąnaudos (statybos vertė): **4710 Eur**
Fizinio nusidėvėjimo procentas: **0 %**
Atkuriamoji vertė: **4710 Eur**
Atkūrimo sąnaudų (statybos vertės) ir atkuriamosios
vertės nustatymo data: **2023-09-18**
Vidutinė rinkos vertė: **1930 Eur**
Vidutinės rinkos vertės nustatymo būdas: **Atkuriamoji vertė**
Vidutinės rinkos vertės nustatymo data: **2023-09-18**
Kadastro duomenų nustatymo data: **2023-09-18**
- 2.50. **Kiti inžineriniai statiniai - Ožkų aptvaras**
Unikalus daikto numeris: **4400-6259-6198**
Daikto pagrindinė naudojimo paskirtis: **Kiti inžineriniai statiniai**
Žymėjimas plane: **t123**
Statybos pradžios metai: **2023**
Statybos pabaigos metai: **2023**
Statinio kategorija: **I grupės nesudėtingasis**
Baigtumo procentas: **100 %**
Aukštis: **1.20 m**
Kiekis: **1 vnt.**
Ilgis: **40.93 m**
Medžiaga: **Metalas**
Atkūrimo sąnaudos (statybos vertė): **3010 Eur**
Fizinio nusidėvėjimo procentas: **0 %**
Atkuriamoji vertė: **3010 Eur**
Atkūrimo sąnaudų (statybos vertės) ir atkuriamosios
vertės nustatymo data: **2023-09-18**
Vidutinė rinkos vertė: **1240 Eur**
Vidutinės rinkos vertės nustatymo būdas: **Atkuriamoji vertė**
Vidutinės rinkos vertės nustatymo data: **2023-09-18**
Kadastro duomenų nustatymo data: **2023-09-18**
- 2.51. **Kiti inžineriniai statiniai - Aikštelė**
Unikalus daikto numeris: **4400-5203-2829**
Daikto pagrindinė naudojimo paskirtis: **Kiti inžineriniai statiniai**
Žymėjimas plane: **b2,b3**
Statybos pradžios metai: **2019**
Statybos pabaigos metai: **2021**
Statinio kategorija: **II grupės nesudėtingasis**
Baigtumo procentas: **100 %**
Plotas: **295.52 kv. m**
Danga: **Asfaltbetonis**
Atkūrimo sąnaudos (statybos vertė): **20900 Eur**
Fizinio nusidėvėjimo procentas: **0 %**
Atkuriamoji vertė: **20900 Eur**
Atkūrimo sąnaudų (statybos vertės) ir atkuriamosios
vertės nustatymo data: **2021-05-31**
Vidutinė rinkos vertė: **20900 Eur**
Vidutinės rinkos vertės nustatymo būdas: **Atkuriamoji vertė**
Vidutinės rinkos vertės nustatymo data: **2021-05-31**
Kadastro duomenų nustatymo data: **2021-05-31**
- 2.52. **Kiti inžineriniai statiniai - Raganosių aptvaras**
Unikalus daikto numeris: **4400-5667-2941**
Daikto pagrindinė naudojimo paskirtis: **Kiti inžineriniai statiniai**

- Žymėjimas plane: **t66-t77**
Statybos pradžios metai: **2021**
Statybos pabaigos metai: **2023**
Statinio kategorija: **Neypatingasis**
Baigtumo procentas: **100 %**
Ilgis: **210.24 m**
Atkūrimo sąnaudos (statybos vertė): **33900 Eur**
Fizinio nusidėvėjimo procentas: **0 %**
Atkuriamoji vertė: **33900 Eur**
Atkūrimo sąnaudų (statybos vertės) ir atkuriamosios
vertės nustatymo data: **2023-06-30**
Vidutinė rinkos vertė: **33900 Eur**
Vidutinės rinkos vertės nustatymo būdas: **Atkuriamoji vertė**
Vidutinės rinkos vertės nustatymo data: **2023-06-30**
Kadastro duomenų nustatymo data: **2023-06-30**
- 2.53. **Kiti inžineriniai statiniai - Ūdrų ir ožių aptvaras**
Unikalus daikto numeris: **4400-6034-1973**
Daikto pagrindinė naudojimo paskirtis: **Kiti inžineriniai statiniai**
Žymėjimas plane: **t78-t79**
Statybos pradžios metai: **2021**
Statybos pabaigos metai: **2023**
Statinio kategorija: **Neypatingasis**
Baigtumo procentas: **100 %**
Ilgis: **214.09 m**
Medžiaga: **Metalas**
Atkūrimo sąnaudos (statybos vertė): **27400 Eur**
Fizinio nusidėvėjimo procentas: **0 %**
Atkuriamoji vertė: **27400 Eur**
Atkūrimo sąnaudų (statybos vertės) ir atkuriamosios
vertės nustatymo data: **2023-06-30**
Vidutinė rinkos vertė: **27400 Eur**
Vidutinės rinkos vertės nustatymo būdas: **Atkuriamoji vertė**
Vidutinės rinkos vertės nustatymo data: **2023-06-30**
Kadastro duomenų nustatymo data: **2023-06-30**
- 2.54. **Kiti inžineriniai statiniai - Žirafų ir zeburų aptvaras**
Unikalus daikto numeris: **4400-5667-2952**
Daikto pagrindinė naudojimo paskirtis: **Kiti inžineriniai statiniai**
Žymėjimas plane: **t81-t82**
Statybos pradžios metai: **2021**
Statybos pabaigos metai: **2023**
Statinio kategorija: **Neypatingasis**
Baigtumo procentas: **100 %**
Kiekis: **1 vnt.**
Ilgis: **79.05 m**
Atkūrimo sąnaudos (statybos vertė): **17200 Eur**
Fizinio nusidėvėjimo procentas: **0 %**
Atkuriamoji vertė: **17200 Eur**
Atkūrimo sąnaudų (statybos vertės) ir atkuriamosios
vertės nustatymo data: **2023-06-30**
Vidutinė rinkos vertė: **17200 Eur**
Vidutinės rinkos vertės nustatymo būdas: **Atkuriamoji vertė**
Vidutinės rinkos vertės nustatymo data: **2023-06-30**
Kadastro duomenų nustatymo data: **2023-06-30**
- 2.55. **Kiti inžineriniai statiniai - Dykumos gyvūnų aptvaras**
Unikalus daikto numeris: **4400-6192-3006**
Daikto pagrindinė naudojimo paskirtis: **Kiti inžineriniai statiniai**
Žymėjimas plane: **t84-t85**
Statybos pradžios metai: **2021**
Statybos pabaigos metai: **2023**
Statinio kategorija: **Neypatingasis**
Baigtumo procentas: **100 %**
Kiekis: **2 vnt.**
Ilgis: **22.31 m**
Medžiaga: **Metalas**
Atkūrimo sąnaudos (statybos vertė): **4070 Eur**
Fizinio nusidėvėjimo procentas: **0 %**
Atkuriamoji vertė: **4070 Eur**
Atkūrimo sąnaudų (statybos vertės) ir atkuriamosios
vertės nustatymo data: **2023-08-16**
Vidutinė rinkos vertė: **4070 Eur**
Vidutinės rinkos vertės nustatymo būdas: **Atkuriamoji vertė**

Vidutinės rinkos vertės nustatymo data: **2023-08-16**Kadastro duomenų nustatymo data: **2023-08-16**

2.56.

Kiti inžineriniai statiniai - Surikatų aptvarasUnikalus daikto numeris: **4400-6192-3020**Daikto pagrindinė naudojimo paskirtis: **Kiti inžineriniai statiniai**Žymėjimas plane: **t86-t88**Statybos pradžios metai: **2021**Statybos pabaigos metai: **2023**Statinio kategorija: **Neypatingasis**Baigtumo procentas: **100 %**Kiekis: **3 vnt.**Ilgis: **23.67 m**Atkūrimo sąnaudos (statybos vertė): **4090 Eur**Fizinio nusidėvėjimo procentas: **0 %**Atkuriamoji vertė: **4090 Eur**

Atkūrimo sąnaudų (statybos vertės) ir atkuriamosios

vertės nustatymo data: **2023-08-16**Vidutinė rinkos vertė: **4090 Eur**Vidutinės rinkos vertės nustatymo būdas: **Atkuriamoji vertė**Vidutinės rinkos vertės nustatymo data: **2023-08-16**Kadastro duomenų nustatymo data: **2023-08-16**

2.57.

Kiti inžineriniai statiniai - Europos ir azijos gyvūnų aptvarasUnikalus daikto numeris: **4400-6192-3031**Daikto pagrindinė naudojimo paskirtis: **Kiti inžineriniai statiniai**Žymėjimas plane: **t89-t91**Statybos pradžios metai: **2021**Statybos pabaigos metai: **2023**Statinio kategorija: **Neypatingasis**Baigtumo procentas: **100 %**Kiekis: **3 vnt.**Ilgis: **45.36 m**Medžiaga: **Metalas**Atkūrimo sąnaudos (statybos vertė): **8240 Eur**Fizinio nusidėvėjimo procentas: **0 %**Atkuriamoji vertė: **8240 Eur**

Atkūrimo sąnaudų (statybos vertės) ir atkuriamosios

vertės nustatymo data: **2023-08-16**Vidutinė rinkos vertė: **8240 Eur**Vidutinės rinkos vertės nustatymo būdas: **Atkuriamoji vertė**Vidutinės rinkos vertės nustatymo data: **2023-08-16**Kadastro duomenų nustatymo data: **2023-08-16**

2.58.

Kiti inžineriniai statiniai - Indonezijos gyvūnų aptvarasUnikalus daikto numeris: **4400-6192-3042**Daikto pagrindinė naudojimo paskirtis: **Kiti inžineriniai statiniai**Žymėjimas plane: **t92-t93**Statybos pradžios metai: **2021**Statybos pabaigos metai: **2023**Statinio kategorija: **Neypatingasis**Baigtumo procentas: **100 %**Kiekis: **2 vnt.**Ilgis: **27.90 m**Medžiaga: **Metalas**Atkūrimo sąnaudos (statybos vertė): **5180 Eur**Fizinio nusidėvėjimo procentas: **0 %**Atkuriamoji vertė: **5180 Eur**

Atkūrimo sąnaudų (statybos vertės) ir atkuriamosios

vertės nustatymo data: **2023-08-16**Vidutinė rinkos vertė: **5180 Eur**Vidutinės rinkos vertės nustatymo būdas: **Atkuriamoji vertė**Vidutinės rinkos vertės nustatymo data: **2023-08-16**Kadastro duomenų nustatymo data: **2023-08-16**

2.59.

Kiti inžineriniai statiniai - Indonezijos gyvūnų aptvarasUnikalus daikto numeris: **4400-6192-3053**Daikto pagrindinė naudojimo paskirtis: **Kiti inžineriniai statiniai**Žymėjimas plane: **t94-t95**Statybos pradžios metai: **2021**Statybos pabaigos metai: **2023**Statinio kategorija: **Neypatingasis**Baigtumo procentas: **100 %**Kiekis: **2 vnt.**

Ilgis: **21.59 m**
Medžiaga: **Metalas**
Atkūrimo sąnaudos (statybos vertė): **3940 Eur**
Fizinio nusidėvėjimo procentas: **0 %**
Atkuriamoji vertė: **3940 Eur**
Atkūrimo sąnaudų (statybos vertės) ir atkuriamosios
vertės nustatymo data: **2023-08-16**
Vidutinė rinkos vertė: **3940 Eur**
Vidutinės rinkos vertės nustatymo būdas: **Atkuriamoji vertė**
Vidutinės rinkos vertės nustatymo data: **2023-08-16**
Kadastro duomenų nustatymo data: **2023-08-16**

2.60. **Kiti inžineriniai statiniai - Prietemos gyvūnų aptvaras**

Unikalus daikto numeris: **4400-6192-3064**
Daikto pagrindinė naudojimo paskirtis: **Kiti inžineriniai statiniai**
Žymėjimas plane: **t96-t97**
Statybos pradžios metai: **2021**
Statybos pabaigos metai: **2023**
Statinio kategorija: **Neypatingasis**
Baigtumo procentas: **100 %**
Kiekis: **2 vnt.**
Ilgis: **21.48 m**
Medžiaga: **Metalas**
Atkūrimo sąnaudos (statybos vertė): **3920 Eur**
Fizinio nusidėvėjimo procentas: **0 %**
Atkuriamoji vertė: **3920 Eur**
Atkūrimo sąnaudų (statybos vertės) ir atkuriamosios
vertės nustatymo data: **2023-08-16**
Vidutinė rinkos vertė: **3920 Eur**
Vidutinės rinkos vertės nustatymo būdas: **Atkuriamoji vertė**
Vidutinės rinkos vertės nustatymo data: **2023-08-16**
Kadastro duomenų nustatymo data: **2023-08-16**

2.61. **Kiti inžineriniai statiniai - Vaikų žaidimų aikštelė**

Unikalus daikto numeris: **4400-6218-3295**
Daikto pagrindinė naudojimo paskirtis: **Kiti inžineriniai statiniai**
Žymėjimas plane: **b6-1, b6-2**
Statybos pradžios metai: **2021**
Statybos pabaigos metai: **2023**
Statinio kategorija: **II grupės nesudėtingasis**
Baigtumo procentas: **100 %**
Plotas: **354.84 kv. m**
Danga: **Guma**
Atkūrimo sąnaudos (statybos vertė): **38900 Eur**
Fizinio nusidėvėjimo procentas: **0 %**
Atkuriamoji vertė: **38900 Eur**
Atkūrimo sąnaudų (statybos vertės) ir atkuriamosios
vertės nustatymo data: **2023-09-18**
Vidutinė rinkos vertė: **38900 Eur**
Vidutinės rinkos vertės nustatymo būdas: **Atkuriamoji vertė**
Vidutinės rinkos vertės nustatymo data: **2023-09-18**
Kadastro duomenų nustatymo data: **2023-09-18**

2.62. **Kiti inžineriniai statiniai - Vaikų žaidimų aikštelė**

Unikalus daikto numeris: **4400-6218-3308**
Daikto pagrindinė naudojimo paskirtis: **Kiti inžineriniai statiniai**
Žymėjimas plane: **b7-1, b7-2**
Statybos pradžios metai: **2021**
Statybos pabaigos metai: **2023**
Statinio kategorija: **II grupės nesudėtingasis**
Baigtumo procentas: **100 %**
Plotas: **400.94 kv. m**
Danga: **Guma**
Atkūrimo sąnaudos (statybos vertė): **48300 Eur**
Fizinio nusidėvėjimo procentas: **0 %**
Atkuriamoji vertė: **48300 Eur**
Atkūrimo sąnaudų (statybos vertės) ir atkuriamosios
vertės nustatymo data: **2023-09-18**
Vidutinė rinkos vertė: **48300 Eur**
Vidutinės rinkos vertės nustatymo būdas: **Atkuriamoji vertė**
Vidutinės rinkos vertės nustatymo data: **2023-09-18**
Kadastro duomenų nustatymo data: **2023-09-18**

2.63. **Kiti inžineriniai statiniai - Pietų Amerikos gyvūnų aptvaras**

- Unikalus daikto numeris: **4400-6192-3086**
 Daikto pagrindinė naudojimo paskirtis: **Kiti inžineriniai statiniai**
 Žymėjimas plane: **t101-t102**
 Statybos pradžios metai: **2021**
 Statybos pabaigos metai: **2023**
 Statinio kategorija: **Neypatingasis**
 Baigtumo procentas: **100 %**
 Kiekis: **2 vnt.**
 Ilgis: **17.72 m**
 Medžiaga: **Metalas**
 Atkūrimo sąnaudos (statybos vertė): **4420 Eur**
 Fizinio nusidėvėjimo procentas: **0 %**
 Atkuriamoji vertė: **4420 Eur**
 Atkūrimo sąnaudų (statybos vertės) ir atkuriamosios
 vertės nustatymo data: **2023-08-16**
 Vidutinė rinkos vertė: **4420 Eur**
 Vidutinės rinkos vertės nustatymo būdas: **Atkuriamoji vertė**
 Vidutinės rinkos vertės nustatymo data: **2023-08-16**
 Kadastro duomenų nustatymo data: **2023-08-16**
- 2.64. **Kiti inžineriniai statiniai - Liūtų aptvaras**
 Unikalus daikto numeris: **4400-5666-5759**
 Daikto pagrindinė naudojimo paskirtis: **Kiti inžineriniai statiniai**
 Žymėjimas plane: **t103-t104**
 Statybos pradžios metai: **2021**
 Statybos pabaigos metai: **2023**
 Statinio kategorija: **Neypatingasis**
 Baigtumo procentas: **100 %**
 Kiekis: **2 vnt.**
 Ilgis: **144.08 m**
 Medžiaga: **Metalas**
 Atkūrimo sąnaudos (statybos vertė): **35900 Eur**
 Fizinio nusidėvėjimo procentas: **0 %**
 Atkuriamoji vertė: **35900 Eur**
 Atkūrimo sąnaudų (statybos vertės) ir atkuriamosios
 vertės nustatymo data: **2023-08-16**
 Vidutinė rinkos vertė: **35900 Eur**
 Vidutinės rinkos vertės nustatymo būdas: **Atkuriamoji vertė**
 Vidutinės rinkos vertės nustatymo data: **2023-08-16**
 Kadastro duomenų nustatymo data: **2023-08-16**
- 2.65. **Kiti inžineriniai statiniai - Stručių, gulbių ir kengūrų aptvaras su atramine sienele**
 Unikalus daikto numeris: **4400-5666-5760**
 Daikto pagrindinė naudojimo paskirtis: **Kiti inžineriniai statiniai**
 Žymėjimas plane: **t105-1 - t**
 Statybos pradžios metai: **2021**
 Statybos pabaigos metai: **2023**
 Statinio kategorija: **Neypatingasis**
 Baigtumo procentas: **100 %**
 Ilgis: **95.76 m**
 Atkūrimo sąnaudos (statybos vertė): **18200 Eur**
 Fizinio nusidėvėjimo procentas: **0 %**
 Atkuriamoji vertė: **18200 Eur**
 Atkūrimo sąnaudų (statybos vertės) ir atkuriamosios
 vertės nustatymo data: **2023-08-16**
 Vidutinė rinkos vertė: **18200 Eur**
 Vidutinės rinkos vertės nustatymo būdas: **Atkuriamoji vertė**
 Vidutinės rinkos vertės nustatymo data: **2023-08-16**
 Kadastro duomenų nustatymo data: **2023-08-16**
- 2.66. **Kiti inžineriniai statiniai - Arklių ir asilų aptvaras**
 Unikalus daikto numeris: **4400-6189-0926**
 Daikto pagrindinė naudojimo paskirtis: **Kiti inžineriniai statiniai**
 Žymėjimas plane: **t114-t117**
 Statybos pradžios metai: **2021**
 Statybos pabaigos metai: **2023**
 Statinio kategorija: **I grupės nesudėtingasis**
 Baigtumo procentas: **100 %**
 Kiekis: **4 vnt.**
 Ilgis: **132.14 m**
 Atkūrimo sąnaudos (statybos vertė): **13900 Eur**
 Fizinio nusidėvėjimo procentas: **0 %**
 Atkuriamoji vertė: **13900 Eur**

Atkūrimo sąnaudų (statybos vertės) ir atkuriamosios

vertės nustatymo data: **2023-08-16**

Vidutinė rinkos vertė: **5670 Eur**

Vidutinės rinkos vertės nustatymo būdas: **Atkuriamoji vertė**

Vidutinės rinkos vertės nustatymo data: **2023-08-16**

Kadastro duomenų nustatymo data: **2023-08-16**

2.67.

Kiti inžineriniai statiniai - Karvių, avių, paukščių ir triušių aptvaras

Unikalus daikto numeris: **4400-6195-6101**

Daikto pagrindinė naudojimo paskirtis: **Kiti inžineriniai statiniai**

Žymėjimas plane: **t118-t120**

Statybos pradžios metai: **2021**

Statybos pabaigos metai: **2023**

Statinio kategorija: **I grupės nesudėtingasis**

Baigtumo procentas: **100 %**

Aukštis: **1.20 m**

Kiekis: **3 vnt.**

Ilgis: **142.13 m**

Atkūrimo sąnaudos (statybos vertė): **11200 Eur**

Fizinio nusidėvėjimo procentas: **0 %**

Atkuriamoji vertė: **11200 Eur**

Atkūrimo sąnaudų (statybos vertės) ir atkuriamosios

vertės nustatymo data: **2023-08-16**

Vidutinė rinkos vertė: **4600 Eur**

Vidutinės rinkos vertės nustatymo būdas: **Atkuriamoji vertė**

Vidutinės rinkos vertės nustatymo data: **2023-08-16**

Kadastro duomenų nustatymo data: **2023-08-16**

2.68.

Kiti inžineriniai statiniai - Tvora su atramine sienute

Unikalus daikto numeris: **4400-5203-2807**

Daikto pagrindinė naudojimo paskirtis: **Kiti inžineriniai statiniai**

Žymėjimas plane: **t51, t52,**

Statybos pradžios metai: **2019**

Statybos pabaigos metai: **2021**

Statinio kategorija: **II grupės nesudėtingasis**

Baigtumo procentas: **100 %**

Ilgis: **78.82 m**

Atkūrimo sąnaudos (statybos vertė): **35800 Eur**

Fizinio nusidėvėjimo procentas: **0 %**

Atkuriamoji vertė: **35800 Eur**

Atkūrimo sąnaudų (statybos vertės) ir atkuriamosios

vertės nustatymo data: **2021-05-31**

Vidutinė rinkos vertė: **35800 Eur**

Vidutinės rinkos vertės nustatymo būdas: **Atkuriamoji vertė**

Vidutinės rinkos vertės nustatymo data: **2021-05-31**

Kadastro duomenų nustatymo data: **2021-05-31**

2.69.

Kiti inžineriniai statiniai - Žirafų aptvaras

Unikalus daikto numeris: **4400-5667-2963**

Daikto pagrindinė naudojimo paskirtis: **Kiti inžineriniai statiniai**

Žymėjimas plane: **t80-1, t80**

Statybos pradžios metai: **2021**

Statybos pabaigos metai: **2023**

Statinio kategorija: **Neypatingasis**

Baigtumo procentas: **100 %**

Kiekis: **1 vnt.**

Ilgis: **197.76 m**

Medžiaga: **Metalas**

Atkūrimo sąnaudos (statybos vertė): **30300 Eur**

Fizinio nusidėvėjimo procentas: **0 %**

Atkuriamoji vertė: **30300 Eur**

Atkūrimo sąnaudų (statybos vertės) ir atkuriamosios

vertės nustatymo data: **2023-06-30**

Vidutinė rinkos vertė: **30300 Eur**

Vidutinės rinkos vertės nustatymo būdas: **Atkuriamoji vertė**

Vidutinės rinkos vertės nustatymo data: **2023-06-30**

Kadastro duomenų nustatymo data: **2023-06-30**

2.70.

Kiti inžineriniai statiniai - Pietų Amerikos gyvūnų aptvaras

Unikalus daikto numeris: **4400-6192-3075**

Daikto pagrindinė naudojimo paskirtis: **Kiti inžineriniai statiniai**

Žymėjimas plane: **t98-t100**

Statybos pradžios metai: **2021**

Statybos pabaigos metai: **2023**

- Statinio kategorija: **Neypatingasis**
 Baigtumo procentas: **100 %**
 Kiekis: **3 vnt.**
 Ilgis: **39.92 m**
 Medžiaga: **Metalas**
 Atkūrimo sąnaudos (statybos vertė): **10200 Eur**
 Fizinio nusidėvėjimo procentas: **0 %**
 Atkuriamoji vertė: **10200 Eur**
 Atkūrimo sąnaudų (statybos vertės) ir atkuriamosios
 vertės nustatymo data: **2023-08-16**
 Vidutinė rinkos vertė: **10200 Eur**
 Vidutinės rinkos vertės nustatymo būdas: **Atkuriamoji vertė**
 Vidutinės rinkos vertės nustatymo data: **2023-08-16**
 Kadastro duomenų nustatymo data: **2023-08-16**
- 2.71. **Kiti inžineriniai statiniai - Tvora**
 Unikalus daikto numeris: **4400-6089-2308**
 Daikto pagrindinė naudojimo paskirtis: **Kiti inžineriniai statiniai**
 Žymėjimas plane: **t1**
 Statusas: **Formuojamas**
 Kadastro duomenų nustatymo data: **2023-03-16**
- 2.72. **Kiti inžineriniai statiniai - Tvora**
 Unikalus daikto numeris: **4400-6089-2319**
 Daikto pagrindinė naudojimo paskirtis: **Kiti inžineriniai statiniai**
 Žymėjimas plane: **t2**
 Statusas: **Formuojamas**
 Kadastro duomenų nustatymo data: **2023-03-16**
- 2.73. **Kiti inžineriniai statiniai**
 Unikalus daikto numeris: **4400-5137-4133**
 Daikto pagrindinė naudojimo paskirtis: **Kiti inžineriniai statiniai**
 Būklė: **Leidimas vykdyti statybos darbus**
 Statusas: **Formuojamas**
 Kadastro duomenų nustatymo data: **2018-11-30**
- 2.74. **Kiti inžineriniai statiniai**
 Unikalus daikto numeris: **4400-5137-4144**
 Daikto pagrindinė naudojimo paskirtis: **Kiti inžineriniai statiniai**
 Būklė: **Leidimas vykdyti statybos darbus**
 Statusas: **Formuojamas**
 Kadastro duomenų nustatymo data: **2018-11-30**
- 2.75. **Kiti inžineriniai statiniai**
 Unikalus daikto numeris: **4400-5137-4155**
 Daikto pagrindinė naudojimo paskirtis: **Kiti inžineriniai statiniai**
 Būklė: **Leidimas vykdyti statybos darbus**
 Statusas: **Formuojamas**
 Kadastro duomenų nustatymo data: **2018-11-30**
- 2.76. **Kiti inžineriniai statiniai**
 Unikalus daikto numeris: **4400-5203-2750**
 Daikto pagrindinė naudojimo paskirtis: **Kiti inžineriniai statiniai**
 Būklė: **Leidimas vykdyti statybos darbus**
 Statusas: **Formuojamas**
 Kadastro duomenų nustatymo data: **2019-03-18**
- 2.77. **Kiti inžineriniai statiniai**
 Unikalus daikto numeris: **4400-5667-2918**
 Daikto pagrindinė naudojimo paskirtis: **Kiti inžineriniai statiniai**
 Būklė: **Leidimas vykdyti statybos darbus**
 Statusas: **Formuojamas**
 Kadastro duomenų nustatymo data: **2021-05-17**
- 2.78. **Kiti inžineriniai statiniai - Tvora**
 Unikalus daikto numeris: **4400-5996-8786**
 Daikto pagrindinė naudojimo paskirtis: **Kiti inžineriniai statiniai**
 Statusas: **Formuojamas**
 Kadastro duomenų nustatymo data: **2022-11-29**
- 2.79. **Kiti inžineriniai statiniai**
 Unikalus daikto numeris: **4400-6095-0534**
 Daikto pagrindinė naudojimo paskirtis: **Kiti inžineriniai statiniai**
 Statusas: **Formuojamas**
 Kadastro duomenų nustatymo data: **2023-03-28**
- 2.80. **Kiti inžineriniai statiniai - Tvora su atramine sienele**

Unikalus daikto numeris: **4400-6095-1700**
Daikto pagrindinė naudojimo paskirtis: **Kiti inžineriniai statiniai**
Statusas: **Formuojamas**
Kadastro duomenų nustatymo data: **2023-03-28**

2.81. **Kiti inžineriniai statiniai - Avių aptvaras**

Unikalus daikto numeris: **4400-6259-6187**
Daikto pagrindinė naudojimo paskirtis: **Kiti inžineriniai statiniai**
Statusas: **Formuojamas**
Kadastro duomenų nustatymo data: **2023-11-23**

2.82. **Kiti inžineriniai statiniai**

Unikalus daikto numeris: **4400-6323-6262**
Daikto pagrindinė naudojimo paskirtis: **Kiti inžineriniai statiniai**
Statusas: **Formuojamas**
Kadastro duomenų nustatymo data: **2024-03-27**

2.83. **Kiti inžineriniai statiniai**

Unikalus daikto numeris: **4400-6323-7281**
Daikto pagrindinė naudojimo paskirtis: **Kiti inžineriniai statiniai**
Statusas: **Formuojamas**
Kadastro duomenų nustatymo data: **2024-03-27**

2.84. **Kiti inžineriniai statiniai**

Unikalus daikto numeris: **4400-6323-7327**
Daikto pagrindinė naudojimo paskirtis: **Kiti inžineriniai statiniai**
Statusas: **Formuojamas**
Kadastro duomenų nustatymo data: **2024-03-27**

2.85. **Kiti inžineriniai statiniai**

Unikalus daikto numeris: **4400-6323-7427**
Daikto pagrindinė naudojimo paskirtis: **Kiti inžineriniai statiniai**
Statusas: **Formuojamas**
Kadastro duomenų nustatymo data: **2024-03-27**

2.86. **Kiti inžineriniai statiniai - Atraminė sienutė**

Aprašymas / pastabos: **Nekilnojamas daiktas suformuotas skaidant unikalų Nr. 4400-2030-4429, sukuriami 8 daiktai, kurių unik. Nr.: 4400-6151-6789, 4400-6151-6792, 4400-6151-6801, 4400-6151-6812, 4400-6151-6834, 4400-6151-6845, 4400-6189-9581 ir 4400-6151-6856.**

Unikalus daikto numeris: **4400-6151-6812**
Daikto pagrindinė naudojimo paskirtis: **Kiti inžineriniai statiniai**
Žymėjimas plane: **t47**

Statusas: **Suformuotas padalijus daiktą**

Daikto istorinė kilmė: **Gautas padalijus daiktą, unikalus daikto numeris 4400-2030-4429**

Statybos pradžios metai: **1997**

Statybos pabaigos metai: **1997**

Statinio kategorija: **I grupės nesudėtingasis**

Baigtumo procentas: **100 %**

Aukštis: **1.00 m**

Kiekis: **1 vnt.**

Ilgis: **65.17 m**

Medžiaga: **Betonas**

Atkūrimo sąnaudos (statybos vertė): **9820 Eur**

Fizinio nusidėvėjimo procentas: **52 %**

Atkuriamoji vertė: **4710 Eur**

Atkūrimo sąnaudų (statybos vertės) ir atkuriamosios

vertės nustatymo data: **2023-06-30**

Vidutinė rinkos vertė: **1930 Eur**

Vidutinės rinkos vertės nustatymo būdas: **Atkuriamoji vertė**

Vidutinės rinkos vertės nustatymo data: **2023-06-30**

Kadastro duomenų nustatymo data: **2023-06-30**

2.87. **Kiti inžineriniai statiniai - Tvora**

Aprašymas / pastabos: **Nekilnojamas daiktas suformuotas skaidant unikalų Nr. 4400-2030-4429, sukuriami 8 daiktai, kurių unik. Nr.: 4400-6151-6789, 4400-6151-6792, 4400-6151-6801, 4400-6151-6812, 4400-6151-6834, 4400-6151-6845, 4400-6189-9581 ir 4400-6151-6856.**

Unikalus daikto numeris: **4400-6151-6834**

Daikto pagrindinė naudojimo paskirtis: **Kiti inžineriniai statiniai**

Žymėjimas plane: **t48-1**

Statusas: **Suformuotas padalijus daiktą**

Daikto istorinė kilmė: **Gautas padalijus daiktą, unikalus daikto numeris 4400-2030-4429**

Statybos pradžios metai: **1997**

Statybos pabaigos metai: **1997**

- Statinio kategorija: **I grupės nesudėtingasis**
 Baigtumo procentas: **100 %**
 Aukštis: **1.80 m**
 Kiekis: **1 vnt.**
 Ilgis: **185.47 m**
 Medžiaga: **Metalas**
 Atkūrimo sąnaudos (statybos vertė): **37600 Eur**
 Fizinio nusidėvėjimo procentas: **65 %**
 Atkuriamoji vertė: **13200 Eur**
 Atkūrimo sąnaudų (statybos vertės) ir atkuriamosios
 vertės nustatymo data: **2023-06-30**
 Vidutinė rinkos vertė: **5400 Eur**
 Vidutinės rinkos vertės nustatymo būdas: **Atkuriamoji vertė**
 Vidutinės rinkos vertės nustatymo data: **2023-06-30**
 Kadastro duomenų nustatymo data: **2023-06-30**
- 2.88. **Kiti inžineriniai statiniai - Tvora**
 Aprašymas / pastabos: **Nekilnojamas daiktas suformuotas skaidant unikalų Nr. 4400-2030-4429, sukuriama 8 daiktai, kurių unik. Nr.: 4400-6151-6789, 4400-6151-6792, 4400-6151-6801, 4400-6151-6812, 4400-6151-6834, 4400-6151-6845, 4400-6189-9581 ir 4400-6151-6856.**
 Unikalus daikto numeris: **4400-6189-9581**
 Daikto pagrindinė naudojimo paskirtis: **Kiti inžineriniai statiniai**
 Žymėjimas plane: **t48-2**
 Statusas: **Suformuotas padalijus daiktą**
 Daikto istorinė kilmė: **Gautas padalijus daiktą, unikalus daikto numeris 4400-2030-4429**
 Statybos pradžios metai: **1997**
 Statybos pabaigos metai: **1997**
 Statinio kategorija: **I grupės nesudėtingasis**
 Baigtumo procentas: **100 %**
 Aukštis: **1.80 m**
 Kiekis: **1 vnt.**
 Ilgis: **21.41 m**
 Medžiaga: **Metalas**
 Atkūrimo sąnaudos (statybos vertė): **4340 Eur**
 Fizinio nusidėvėjimo procentas: **65 %**
 Atkuriamoji vertė: **1520 Eur**
 Atkūrimo sąnaudų (statybos vertės) ir atkuriamosios
 vertės nustatymo data: **2023-06-30**
 Vidutinė rinkos vertė: **623 Eur**
 Vidutinės rinkos vertės nustatymo būdas: **Atkuriamoji vertė**
 Vidutinės rinkos vertės nustatymo data: **2023-06-30**
 Kadastro duomenų nustatymo data: **2023-06-30**
- 2.89. **Kiti inžineriniai statiniai - Stoginė**
 Aprašymas / pastabos: **Nekilnojamas daiktas suformuotas skaidant unikalų Nr. 4400-2030-4429, sukuriama 8 daiktai, kurių unik. Nr.: 4400-6151-6789, 4400-6151-6792, 4400-6151-6801, 4400-6151-6812, 4400-6151-6834, 4400-6151-6845, 4400-6189-9581 ir 4400-6151-6856.**
 Unikalus daikto numeris: **4400-6151-6789**
 Daikto pagrindinė naudojimo paskirtis: **Kiti inžineriniai statiniai**
 Žymėjimas plane: **7411/m**
 Statusas: **Suformuotas padalijus daiktą**
 Daikto istorinė kilmė: **Gautas padalijus daiktą, unikalus daikto numeris 4400-2030-4429**
 Statybos pradžios metai: **1995**
 Statybos pabaigos metai: **1995**
 Statinio kategorija: **I grupės nesudėtingasis**
 Baigtumo procentas: **100 %**
 Kiekis: **1 vnt.**
 Ilgis: **6.15 m**
 Plotas: **26.00 kv. m**
 Medžiaga: **Medis**
 Koordinatė X: **6085253**
 Koordinatė Y: **496891**
 Atkūrimo sąnaudos (statybos vertė): **5160 Eur**
 Fizinio nusidėvėjimo procentas: **75 %**
 Atkuriamoji vertė: **1290 Eur**
 Atkūrimo sąnaudų (statybos vertės) ir atkuriamosios
 vertės nustatymo data: **2023-06-30**
 Vidutinė rinkos vertė: **528 Eur**
 Vidutinės rinkos vertės nustatymo būdas: **Atkuriamoji vertė**
 Vidutinės rinkos vertės nustatymo data: **2023-06-30**
 Kadastro duomenų nustatymo data: **2023-06-30**

2.90.

Kiti inžineriniai statiniai - Stoginė

Aprašymas / pastabos: **Nekilnojamasis daiktas suformuotas skaidant unikalų Nr. 4400-2030-4429, sukuriami 8 daiktai, kurių unik. Nr.: 4400-6151-6789, 4400-6151-6792, 4400-6151-6801, 4400-6151-6812, 4400-6151-6834, 4400-6151-6845, 4400-6189-9581 ir 4400-6151-6856.**

Unikalus daikto numeris: **4400-6151-6792**

Daikto pagrindinė naudojimo paskirtis: **Kiti inžineriniai statiniai**

Žymėjimas plane: **7511/m**

Statusas: **Suformuotas padalijus daiktą**

Daikto istorinė kilmė: **Gautas padalijus daiktą, unikalus daikto numeris 4400-2030-4429**

Statybos pradžios metai: **1995**

Statybos pabaigos metai: **1995**

Statinio kategorija: **I grupės nesudėtingasis**

Baigtumo procentas: **100 %**

Kiekis: **1 vnt.**

Ilgis: **3.50 m**

Plotas: **11.00 kv. m**

Medžiaga: **Medis**

Koordinatė X: **6085258**

Koordinatė Y: **496912**

Atkūrimo sąnaudos (statybos vertė): **2180 Eur**

Fizinio nusidėvėjimo procentas: **75 %**

Atkuriamoji vertė: **545 Eur**

Atkūrimo sąnaudų (statybos vertės) ir atkuriamosios

vertės nustatymo data: **2023-06-30**

Vidutinė rinkos vertė: **224 Eur**

Vidutinės rinkos vertės nustatymo būdas: **Atkuriamoji vertė**

Vidutinės rinkos vertės nustatymo data: **2023-06-30**

Kadastro duomenų nustatymo data: **2023-06-30**

2.91.

Kelias - Pėsčiųjų takas

Unikalus daikto numeris: **4400-6218-3284**

Daikto pagrindinė naudojimo paskirtis: **Kelių**

Žymėjimas plane: **b8**

Statybos pradžios metai: **2021**

Statybos pabaigos metai: **2023**

Statinio kategorija: **II grupės nesudėtingasis**

Baigtumo procentas: **100 %**

Plotas: **372.30 kv. m**

Danga: **Betono trinkelės**

Kelio reikšmė: **Vietinės**

Kelio kategorija: **IIIv**

Eismo juostų skaičius: **Viena**

Atkūrimo sąnaudos (statybos vertė): **29800 Eur**

Fizinio nusidėvėjimo procentas: **0 %**

Atkuriamoji vertė: **29800 Eur**

Atkūrimo sąnaudų (statybos vertės) ir atkuriamosios

vertės nustatymo data: **2023-09-18**

Vidutinė rinkos vertė: **29800 Eur**

Vidutinės rinkos vertės nustatymo būdas: **Atkuriamoji vertė**

Vidutinės rinkos vertės nustatymo data: **2023-09-18**

Kadastro duomenų nustatymo data: **2023-09-18**

2.92.

Kelias - Takas

Unikalus daikto numeris: **4400-6218-3262**

Daikto pagrindinė naudojimo paskirtis: **Kelių**

Žymėjimas plane: **b9**

Statybos pradžios metai: **2021**

Statybos pabaigos metai: **2023**

Statinio kategorija: **II grupės nesudėtingasis**

Baigtumo procentas: **100 %**

Ilgis: **0.577 km**

Kelio reikšmė: **Vietinės**

Kelio kategorija: **IIIv**

Eismo juostų skaičius: **Viena**

Atkūrimo sąnaudos (statybos vertė): **252000 Eur**

Fizinio nusidėvėjimo procentas: **0 %**

Atkuriamoji vertė: **252000 Eur**

Atkūrimo sąnaudų (statybos vertės) ir atkuriamosios

vertės nustatymo data: **2023-09-18**

Vidutinė rinkos vertė: **252000 Eur**

Vidutinės rinkos vertės nustatymo būdas: **Atkuriamoji vertė**

Vidutinės rinkos vertės nustatymo data: **2023-09-18**

Kadastro duomenų nustatymo data: **2023-09-18**

2.93.

Kelias - Pėsčiųjų takasUnikalus daikto numeris: **4400-6218-3273**Daikto pagrindinė naudojimo paskirtis: **Kelių**Žymėjimas plane: **b10**Statybos pradžios metai: **2021**Statybos pabaigos metai: **2023**Statinio kategorija: **II grupės nesudėtingasis**Baigtumo procentas: **100 %**Plotas: **7639.93 kv. m**Kelio reikšmė: **Vietinės**Kelio kategorija: **IIIv**Eismo juostų skalčius: **Viena**Atkūrimo sąnaudos (statybos vertė): **600000 Eur**Fizinio nusidėvėjimo procentas: **0 %**Atkuriamoji vertė: **600000 Eur**

Atkūrimo sąnaudų (statybos vertės) ir atkuriamosios

vertės nustatymo data: **2023-09-18**Vidutinė rinkos vertė: **600000 Eur**Vidutinės rinkos vertės nustatymo būdas: **Atkuriamoji vertė**Vidutinės rinkos vertės nustatymo data: **2023-09-18**Kadastro duomenų nustatymo data: **2023-09-18**

2.94.

Vandentiekio tinklai - Vandentiekio tinklaiUnikalus daikto numeris: **4400-6217-0241**Daikto pagrindinė naudojimo paskirtis: **Vandentiekio tinklų**Žymėjimas plane: **V4**Statybos pradžios metai: **2023**Statybos pabaigos metai: **2023**Statinio kategorija: **I grupės nesudėtingasis**Baigtumo procentas: **100 %**Ilgis: **42.55 m**Medžiaga: **Polietilenas**Vandentiekio linijos reikšmė: **Ivadinė**Atkūrimo sąnaudos (statybos vertė): **4040 Eur**Fizinio nusidėvėjimo procentas: **0 %**Atkuriamoji vertė: **4040 Eur**

Atkūrimo sąnaudų (statybos vertės) ir atkuriamosios

vertės nustatymo data: **2023-09-12**Vidutinė rinkos vertė: **4040 Eur**Vidutinės rinkos vertės nustatymo būdas: **Atkuriamoji vertė**Vidutinės rinkos vertės nustatymo data: **2023-09-12**Kadastro duomenų nustatymo data: **2023-09-12**

2.95.

Vandentiekio tinklai - Vandentiekio tinklaiUnikalus daikto numeris: **4400-6212-6098**Daikto pagrindinė naudojimo paskirtis: **Vandentiekio tinklų**Žymėjimas plane: **V5**Statybos pradžios metai: **2023**Statybos pabaigos metai: **2023**Statinio kategorija: **I grupės nesudėtingasis**Baigtumo procentas: **100 %**Ilgis: **29.69 m**Medžiaga: **Polietilenas**Vandentiekio linijos reikšmė: **Ivadinė**Atkūrimo sąnaudos (statybos vertė): **2680 Eur**Fizinio nusidėvėjimo procentas: **0 %**Atkuriamoji vertė: **2680 Eur**

Atkūrimo sąnaudų (statybos vertės) ir atkuriamosios

vertės nustatymo data: **2023-09-12**Vidutinė rinkos vertė: **2680 Eur**Vidutinės rinkos vertės nustatymo būdas: **Atkuriamoji vertė**Vidutinės rinkos vertės nustatymo data: **2023-09-12**Kadastro duomenų nustatymo data: **2023-09-12**

2.96.

Vandentiekio tinklai - Vandentiekio tinklaiUnikalus daikto numeris: **4400-6212-5979**Daikto pagrindinė naudojimo paskirtis: **Vandentiekio tinklų**Žymėjimas plane: **V9**Statybos pradžios metai: **2023**Statybos pabaigos metai: **2023**Statinio kategorija: **I grupės nesudėtingasis**Baigtumo procentas: **100 %**

- Ilgis: **19.69 m**
Medžiaga: **Polietilenas**
Vandentiekio linijos reikšmė: **įvadinė**
Atkūrimo sąnaudos (statybos vertė): **1920 Eur**
Fizinio nusidėvėjimo procentas: **0 %**
Atkuriamoji vertė: **1920 Eur**
Atkūrimo sąnaudų (statybos vertės) ir atkuriamosios
vertės nustatymo data: **2023-09-12**
Vidutinė rinkos vertė: **1920 Eur**
Vidutinės rinkos vertės nustatymo būdas: **Atkuriamoji vertė**
Vidutinės rinkos vertės nustatymo data: **2023-09-12**
Kadastro duomenų nustatymo data: **2023-09-12**
- 2.97. **Vandentiekio tinklai - Vandentiekio tinklai**
Unikalus daikto numeris: **4400-6212-6065**
Daikto pagrindinė naudojimo paskirtis: **Vandentiekio tinklų**
Žymėjimas plane: **V1-2**
Statybos pradžios metai: **2021**
Statybos pabaigos metai: **2023**
Statinio kategorija: **II grupės nesudėtingasis**
Baigtumo procentas: **100 %**
Ilgis: **8.28 m**
Medžiaga: **Polietilenas**
Vandentiekio linijos reikšmė: **įvadinė**
Atkūrimo sąnaudos (statybos vertė): **884 Eur**
Fizinio nusidėvėjimo procentas: **0 %**
Atkuriamoji vertė: **884 Eur**
Atkūrimo sąnaudų (statybos vertės) ir atkuriamosios
vertės nustatymo data: **2023-09-12**
Vidutinė rinkos vertė: **884 Eur**
Vidutinės rinkos vertės nustatymo būdas: **Atkuriamoji vertė**
Vidutinės rinkos vertės nustatymo data: **2023-09-12**
Kadastro duomenų nustatymo data: **2023-09-12**
- 2.98. **Vandentiekio tinklai - Vandentiekio tinklai**
Unikalus daikto numeris: **4400-6212-5992**
Daikto pagrindinė naudojimo paskirtis: **Vandentiekio tinklų**
Žymėjimas plane: **V1-3**
Statybos pradžios metai: **2021**
Statybos pabaigos metai: **2023**
Statinio kategorija: **II grupės nesudėtingasis**
Baigtumo procentas: **100 %**
Ilgis: **27.26 m**
Medžiaga: **Polietilenas**
Vandentiekio linijos reikšmė: **įvadinė**
Atkūrimo sąnaudos (statybos vertė): **2910 Eur**
Fizinio nusidėvėjimo procentas: **0 %**
Atkuriamoji vertė: **2910 Eur**
Atkūrimo sąnaudų (statybos vertės) ir atkuriamosios
vertės nustatymo data: **2023-09-12**
Vidutinė rinkos vertė: **2910 Eur**
Vidutinės rinkos vertės nustatymo būdas: **Atkuriamoji vertė**
Vidutinės rinkos vertės nustatymo data: **2023-09-12**
Kadastro duomenų nustatymo data: **2023-09-12**
- 2.99. **Vandentiekio tinklai - Vandentiekio tinklai**
Unikalus daikto numeris: **4400-6212-6021**
Daikto pagrindinė naudojimo paskirtis: **Vandentiekio tinklų**
Žymėjimas plane: **V1-4**
Statybos pradžios metai: **2021**
Statybos pabaigos metai: **2023**
Statinio kategorija: **II grupės nesudėtingasis**
Baigtumo procentas: **100 %**
Ilgis: **23.90 m**
Medžiaga: **Polietilenas**
Vandentiekio linijos reikšmė: **įvadinė**
Atkūrimo sąnaudos (statybos vertė): **2560 Eur**
Fizinio nusidėvėjimo procentas: **0 %**
Atkuriamoji vertė: **2560 Eur**
Atkūrimo sąnaudų (statybos vertės) ir atkuriamosios
vertės nustatymo data: **2023-09-12**
Vidutinė rinkos vertė: **2560 Eur**
Vidutinės rinkos vertės nustatymo būdas: **Atkuriamoji vertė**
Vidutinės rinkos vertės nustatymo data: **2023-09-12**

Kadastro duomenų nustatymo data: **2023-09-12****2.100. Vandentiekio tinklai - Vandentiekio tinklai**Unikalus daikto numeris: **4400-6212-6054**Daikto pagrindinė naudojimo paskirtis: **Vandentiekio tinklų**Žymėjimas plane: **V1-5**Statybos pradžios metai: **2021**Statybos pabaigos metai: **2023**Statinio kategorija: **II grupės nesudėtingasis**Baigtumo procentas: **100 %**Ilgis: **23.61 m**Medžiaga: **Polietilenas**Vandentiekio linijos reikšmė: **Ivadinė**Atkūrimo sąnaudos (statybos vertė): **2520 Eur**Fizinio nusidėvėjimo procentas: **0 %**Atkuriamoji vertė: **2520 Eur**

Atkūrimo sąnaudų (statybos vertės) ir atkuriamosios

vertės nustatymo data: **2023-09-12**Vidutinė rinkos vertė: **2520 Eur**Vidutinės rinkos vertės nustatymo būdas: **Atkuriamoji vertė**Vidutinės rinkos vertės nustatymo data: **2023-09-12**Kadastro duomenų nustatymo data: **2023-09-12****2.101. Vandentiekio tinklai - Vandentiekio tinklai**Unikalus daikto numeris: **4400-6212-6076**Daikto pagrindinė naudojimo paskirtis: **Vandentiekio tinklų**Žymėjimas plane: **V1-6**Statybos pradžios metai: **2021**Statybos pabaigos metai: **2023**Statinio kategorija: **II grupės nesudėtingasis**Baigtumo procentas: **100 %**Ilgis: **9.03 m**Medžiaga: **Polietilenas**Vandentiekio linijos reikšmė: **Ivadinė**Atkūrimo sąnaudos (statybos vertė): **964 Eur**Fizinio nusidėvėjimo procentas: **0 %**Atkuriamoji vertė: **964 Eur**

Atkūrimo sąnaudų (statybos vertės) ir atkuriamosios

vertės nustatymo data: **2023-09-12**Vidutinė rinkos vertė: **964 Eur**Vidutinės rinkos vertės nustatymo būdas: **Atkuriamoji vertė**Vidutinės rinkos vertės nustatymo data: **2023-09-12**Kadastro duomenų nustatymo data: **2023-09-12****2.102. Vandentiekio tinklai - Vandentiekio tinklai**Unikalus daikto numeris: **4400-6220-4220**Daikto pagrindinė naudojimo paskirtis: **Vandentiekio tinklų**Žymėjimas plane: **V2-1**Statybos pradžios metai: **2023**Statybos pabaigos metai: **2023**Statinio kategorija: **I grupės nesudėtingasis**Baigtumo procentas: **100 %**Ilgis: **127.40 m**Medžiaga: **Polietilenas**Vandentiekio linijos reikšmė: **Skirstomoji (kvartalinė)**Atkūrimo sąnaudos (statybos vertė): **12100 Eur**Fizinio nusidėvėjimo procentas: **0 %**Atkuriamoji vertė: **12100 Eur**

Atkūrimo sąnaudų (statybos vertės) ir atkuriamosios

vertės nustatymo data: **2023-09-12**Vidutinė rinkos vertė: **12100 Eur**Vidutinės rinkos vertės nustatymo būdas: **Atkuriamoji vertė**Vidutinės rinkos vertės nustatymo data: **2023-09-12**Kadastro duomenų nustatymo data: **2023-09-12****2.103. Vandentiekio tinklai - Vandentiekio tinklai**Unikalus daikto numeris: **4400-6220-4219**Daikto pagrindinė naudojimo paskirtis: **Vandentiekio tinklų**Žymėjimas plane: **V2-2**Statybos pradžios metai: **2023**Statybos pabaigos metai: **2023**Statinio kategorija: **I grupės nesudėtingasis**Baigtumo procentas: **100 %**Ilgis: **85.40 m**

- Gylis: **1.85 m**
Medžiaga: **Polietilenas**
Vandentiekio linijos reikšmė: **Skirstomoji (kvartalinė)**
Atkūrimo sąnaudos (statybos vertė): **8100 Eur**
Fizinio nusidėvėjimo procentas: **0 %**
Atkuriamoji vertė: **8100 Eur**
Atkūrimo sąnaudų (statybos vertės) ir atkuriamosios
vertės nustatymo data: **2023-09-12**
Vidutinė rinkos vertė: **8100 Eur**
Vidutinės rinkos vertės nustatymo būdas: **Atkuriamoji vertė**
Vidutinės rinkos vertės nustatymo data: **2023-09-12**
Kadastro duomenų nustatymo data: **2023-09-12**
- 2.104. **Vandentiekio tinklai - Vandentiekio tinklai**
Unikalus daikto numeris: **4400-6249-0075**
Daikto pagrindinė naudojimo paskirtis: **Vandentiekio tinklų**
Žymėjimas plane: **V2-3**
Statybos pradžios metai: **2021**
Statybos pabaigos metai: **2023**
Statinio kategorija: **Neypatingasis**
Baigtumo procentas: **100 %**
Ilgis: **82.59 m**
Medžiaga: **Polietilenas**
Vandentiekio linijos reikšmė: **Skirstomoji (kvartalinė)**
Atkūrimo sąnaudos (statybos vertė): **14300 Eur**
Fizinio nusidėvėjimo procentas: **0 %**
Atkuriamoji vertė: **14300 Eur**
Atkūrimo sąnaudų (statybos vertės) ir atkuriamosios
vertės nustatymo data: **2023-09-12**
Vidutinė rinkos vertė: **14300 Eur**
Vidutinės rinkos vertės nustatymo būdas: **Atkuriamoji vertė**
Vidutinės rinkos vertės nustatymo data: **2023-09-12**
Kadastro duomenų nustatymo data: **2023-09-12**
- 2.105. **Vandentiekio tinklai - Vandentiekio tinklai**
Unikalus daikto numeris: **4400-6212-5968**
Daikto pagrindinė naudojimo paskirtis: **Vandentiekio tinklų**
Žymėjimas plane: **V2-4**
Statybos pradžios metai: **2021**
Statybos pabaigos metai: **2023**
Statinio kategorija: **Neypatingasis**
Baigtumo procentas: **100 %**
Ilgis: **159.87 m**
Medžiaga: **Polietilenas**
Vandentiekio linijos reikšmė: **Skirstomoji (kvartalinė)**
Atkūrimo sąnaudos (statybos vertė): **26300 Eur**
Fizinio nusidėvėjimo procentas: **0 %**
Atkuriamoji vertė: **26300 Eur**
Atkūrimo sąnaudų (statybos vertės) ir atkuriamosios
vertės nustatymo data: **2023-09-12**
Vidutinė rinkos vertė: **26300 Eur**
Vidutinės rinkos vertės nustatymo būdas: **Atkuriamoji vertė**
Vidutinės rinkos vertės nustatymo data: **2023-09-12**
Kadastro duomenų nustatymo data: **2023-09-12**
- 2.106. **Vandentiekio tinklai - Vandentiekio tinklai**
Unikalus daikto numeris: **4400-6212-6087**
Daikto pagrindinė naudojimo paskirtis: **Vandentiekio tinklų**
Žymėjimas plane: **V7-1**
Statybos pradžios metai: **2023**
Statybos pabaigos metai: **2023**
Statinio kategorija: **I grupės nesudėtingasis**
Baigtumo procentas: **100 %**
Ilgis: **69.82 m**
Medžiaga: **Polietilenas**
Vandentiekio linijos reikšmė: **Įvadinė**
Atkūrimo sąnaudos (statybos vertė): **6620 Eur**
Fizinio nusidėvėjimo procentas: **0 %**
Atkuriamoji vertė: **6620 Eur**
Atkūrimo sąnaudų (statybos vertės) ir atkuriamosios
vertės nustatymo data: **2023-09-12**
Vidutinė rinkos vertė: **6620 Eur**
Vidutinės rinkos vertės nustatymo būdas: **Atkuriamoji vertė**
Vidutinės rinkos vertės nustatymo data: **2023-09-12**

Kadastro duomenų nustatymo data: **2023-09-12****2.107. Vandentiekio tinklai - Vandentiekio tinklai**Unikalus daikto numeris: **4400-6212-6010**Daikto pagrindinė naudojimo paskirtis: **Vandentiekio tinklų**Žymėjimas plane: **V7-2**Statybos pradžios metai: **2023**Statybos pabaigos metai: **2023**Statinio kategorija: **I grupės nesudėtingasis**Baigtumo procentas: **100 %**Ilgis: **59.94 m**Medžiaga: **Polietilenas**Vandentiekio linijos reikšmė: **Įvadinė**Atkūrimo sąnaudos (statybos vertė): **5690 Eur**Fizinio nusidėvėjimo procentas: **0 %**Atkuriamoji vertė: **5690 Eur**

Atkūrimo sąnaudų (statybos vertės) ir atkuriamosios

vertės nustatymo data: **2023-09-12**Vidutinė rinkos vertė: **5690 Eur**Vidutinės rinkos vertės nustatymo būdas: **Atkuriamoji vertė**Vidutinės rinkos vertės nustatymo data: **2023-09-12**Kadastro duomenų nustatymo data: **2023-09-12****2.108. Vandentiekio tinklai - Vandentiekio tinklai**Unikalus daikto numeris: **4400-6217-0252**Daikto pagrindinė naudojimo paskirtis: **Vandentiekio tinklų**Žymėjimas plane: **V8-1**Statybos pradžios metai: **2023**Statybos pabaigos metai: **2023**Statinio kategorija: **I grupės nesudėtingasis**Baigtumo procentas: **100 %**Ilgis: **6.02 m**Medžiaga: **Polietilenas**Vandentiekio linijos reikšmė: **Įvadinė**Atkūrimo sąnaudos (statybos vertė): **543 Eur**Fizinio nusidėvėjimo procentas: **0 %**Atkuriamoji vertė: **543 Eur**

Atkūrimo sąnaudų (statybos vertės) ir atkuriamosios

vertės nustatymo data: **2023-09-12**Vidutinė rinkos vertė: **543 Eur**Vidutinės rinkos vertės nustatymo būdas: **Atkuriamoji vertė**Vidutinės rinkos vertės nustatymo data: **2023-09-12**Kadastro duomenų nustatymo data: **2023-09-12****2.109. Vandentiekio tinklai - Vandentiekio tinklai**Unikalus daikto numeris: **4400-6217-0230**Daikto pagrindinė naudojimo paskirtis: **Vandentiekio tinklų**Žymėjimas plane: **V8-2**Statybos pradžios metai: **2023**Statybos pabaigos metai: **2023**Statinio kategorija: **I grupės nesudėtingasis**Baigtumo procentas: **100 %**Ilgis: **13.35 m**Medžiaga: **Polietilenas**Vandentiekio linijos reikšmė: **Įvadinė**Atkūrimo sąnaudos (statybos vertė): **1200 Eur**Fizinio nusidėvėjimo procentas: **0 %**Atkuriamoji vertė: **1200 Eur**

Atkūrimo sąnaudų (statybos vertės) ir atkuriamosios

vertės nustatymo data: **2023-09-12**Vidutinė rinkos vertė: **1200 Eur**Vidutinės rinkos vertės nustatymo būdas: **Atkuriamoji vertė**Vidutinės rinkos vertės nustatymo data: **2023-09-12**Kadastro duomenų nustatymo data: **2023-09-12****2.110. Nuotekų šalinimo tinklai - Nuotekų šalinimo tinklai**Unikalus daikto numeris: **4400-5203-2783**Daikto pagrindinė naudojimo paskirtis: **Nuotekų šalinimo tinklų**Žymėjimas plane: **F**Statybos pradžios metai: **2019**Statybos pabaigos metai: **2021**Statinio kategorija: **II grupės nesudėtingasis**Baigtumo procentas: **100 %**Ilgis: **123.88 m**

- Medžiaga: **Plastikas**
 Nuotekų linijos reikšmė: **Išvadinė**
 Nuotekų linijos rūšis: **Beslėginė**
 Atkūrimo sąnaudos (statybos vertė): **10500 Eur**
 Fizinio nusidėvėjimo procentas: **0 %**
 Atkuriamoji vertė: **10500 Eur**
 Atkūrimo sąnaudų (statybos vertės) ir atkuriamosios
 vertės nustatymo data: **2021-05-17**
 Vidutinė rinkos vertė: **10500 Eur**
 Vidutinės rinkos vertės nustatymo būdas: **Atkuriamoji vertė**
 Vidutinės rinkos vertės nustatymo data: **2021-05-17**
 Kadastro duomenų nustatymo data: **2021-05-17**
- 2.111. **Nuotekų šalinimo tinklai - Buitinių nuotekų šalinimo tinklai**
 Unikalus daikto numeris: **4400-6218-8838**
 Daikto pagrindinė naudojimo paskirtis: **Nuotekų šalinimo tinklų**
 Žymėjimas plane: **F1**
 Statybos pradžios metai: **2021**
 Statybos pabaigos metai: **2023**
 Statinio kategorija: **Neypatingasis**
 Baigtumo procentas: **100 %**
 Ilgis: **1324.35 m**
 Nuotekų linijos reikšmė: **Skirstomoji (kvartalinė)**
 Nuotekų linijos rūšis: **Beslėginė**
 Atkūrimo sąnaudos (statybos vertė): **208000 Eur**
 Fizinio nusidėvėjimo procentas: **0 %**
 Atkuriamoji vertė: **208000 Eur**
 Atkūrimo sąnaudų (statybos vertės) ir atkuriamosios
 vertės nustatymo data: **2023-09-12**
 Vidutinė rinkos vertė: **208000 Eur**
 Vidutinės rinkos vertės nustatymo būdas: **Atkuriamoji vertė**
 Vidutinės rinkos vertės nustatymo data: **2023-09-12**
 Kadastro duomenų nustatymo data: **2023-09-12**
- 2.112. **Nuotekų šalinimo tinklai - Buitinių nuotekų šalinimo tinklai**
 Unikalus daikto numeris: **4400-6218-8849**
 Daikto pagrindinė naudojimo paskirtis: **Nuotekų šalinimo tinklų**
 Žymėjimas plane: **F3**
 Statybos pradžios metai: **2023**
 Statybos pabaigos metai: **2023**
 Statinio kategorija: **I grupės nesudėtingasis**
 Baigtumo procentas: **100 %**
 Ilgis: **81.63 m**
 Medžiaga: **Polivinilchloridas**
 Nuotekų linijos reikšmė: **Išvadinė**
 Nuotekų linijos rūšis: **Beslėginė**
 Atkūrimo sąnaudos (statybos vertė): **9630 Eur**
 Fizinio nusidėvėjimo procentas: **0 %**
 Atkuriamoji vertė: **9630 Eur**
 Atkūrimo sąnaudų (statybos vertės) ir atkuriamosios
 vertės nustatymo data: **2023-09-12**
 Vidutinė rinkos vertė: **9630 Eur**
 Vidutinės rinkos vertės nustatymo būdas: **Atkuriamoji vertė**
 Vidutinės rinkos vertės nustatymo data: **2023-09-12**
 Kadastro duomenų nustatymo data: **2023-09-12**
- 2.113. **Nuotekų šalinimo tinklai - Buitinių nuotekų šalinimo tinklai**
 Unikalus daikto numeris: **4400-5667-2863**
 Daikto pagrindinė naudojimo paskirtis: **Nuotekų šalinimo tinklų**
 Žymėjimas plane: **F4**
 Statybos pradžios metai: **2023**
 Statybos pabaigos metai: **2023**
 Statinio kategorija: **I grupės nesudėtingasis**
 Baigtumo procentas: **100 %**
 Ilgis: **40.93 m**
 Medžiaga: **Polivinilchloridas**
 Nuotekų linijos reikšmė: **Išvadinė**
 Nuotekų linijos rūšis: **Beslėginė**
 Atkūrimo sąnaudos (statybos vertė): **4750 Eur**
 Fizinio nusidėvėjimo procentas: **0 %**
 Atkuriamoji vertė: **4750 Eur**
 Atkūrimo sąnaudų (statybos vertės) ir atkuriamosios
 vertės nustatymo data: **2023-09-12**
 Vidutinė rinkos vertė: **4750 Eur**

Vidutinės rinkos vertės nustatymo būdas: **Atkuriamoji vertė**

Vidutinės rinkos vertės nustatymo data: **2023-09-12**

Kadastro duomenų nustatymo data: **2023-09-12**

2.114. **Nuotekų šalinimo tinklai - Lietaus nuotekų šalinimo tinklai**

Unikalus daikto numeris: **4400-5203-2794**

Daikto pagrindinė naudojimo paskirtis: **Nuotekų šalinimo tinklų**

Žymėjimas plane: **L1**

Statybos pradžios metai: **2019**

Statybos pabaigos metai: **2021**

Statinio kategorija: **II grupės nesudėtingasis**

Baigtumo procentas: **100 %**

Ilgis: **49.60 m**

Medžiaga: **Plastikas**

Nuotekų linijos reikšmė: **Išvadinė**

Nuotekų linijos rūšis: **Beslėginė**

Atkūrimo sąnaudos (statybos vertė): **4180 Eur**

Fizinio nusidėvėjimo procentas: **0 %**

Atkuriamoji vertė: **4180 Eur**

Atkūrimo sąnaudų (statybos vertės) ir atkuriamosios

vertės nustatymo data: **2021-05-17**

Vidutinė rinkos vertė: **4180 Eur**

Vidutinės rinkos vertės nustatymo būdas: **Atkuriamoji vertė**

Vidutinės rinkos vertės nustatymo data: **2021-05-17**

Kadastro duomenų nustatymo data: **2021-05-17**

2.115. **Nuotekų šalinimo tinklai - Lietaus nuotekų šalinimo tinklai**

Unikalus daikto numeris: **4400-6225-0500**

Daikto pagrindinė naudojimo paskirtis: **Nuotekų šalinimo tinklų**

Žymėjimas plane: **L2**

Statybos pradžios metai: **2023**

Statybos pabaigos metai: **2023**

Statinio kategorija: **I grupės nesudėtingasis**

Baigtumo procentas: **100 %**

Ilgis: **21.22 m**

Medžiaga: **Polivinilchloridas**

Nuotekų linijos reikšmė: **Išvadinė**

Nuotekų linijos rūšis: **Renkamoji**

Atkūrimo sąnaudos (statybos vertė): **1440 Eur**

Fizinio nusidėvėjimo procentas: **0 %**

Atkuriamoji vertė: **1440 Eur**

Atkūrimo sąnaudų (statybos vertės) ir atkuriamosios

vertės nustatymo data: **2023-09-12**

Vidutinė rinkos vertė: **1440 Eur**

Vidutinės rinkos vertės nustatymo būdas: **Atkuriamoji vertė**

Vidutinės rinkos vertės nustatymo data: **2023-09-12**

Kadastro duomenų nustatymo data: **2023-09-12**

2.116. **Nuotekų šalinimo tinklai - Slėginiai nuotekų šalinimo tinklai**

Unikalus daikto numeris: **4400-6218-8916**

Daikto pagrindinė naudojimo paskirtis: **Nuotekų šalinimo tinklų**

Žymėjimas plane: **FS1**

Statybos pradžios metai: **2023**

Statybos pabaigos metai: **2023**

Statinio kategorija: **I grupės nesudėtingasis**

Baigtumo procentas: **100 %**

Ilgis: **261.53 m**

Medžiaga: **Polietilenas**

Nuotekų linijos reikšmė: **Skirstomoji (kvartalinė)**

Nuotekų linijos rūšis: **Slėginė**

Atkūrimo sąnaudos (statybos vertė): **39900 Eur**

Atkuriamoji vertė: **39900 Eur**

Atkūrimo sąnaudų (statybos vertės) ir atkuriamosios

vertės nustatymo data: **2023-09-12**

Vidutinė rinkos vertė: **39900 Eur**

Vidutinės rinkos vertės nustatymo būdas: **Atkuriamoji vertė**

Vidutinės rinkos vertės nustatymo data: **2023-09-12**

Kadastro duomenų nustatymo data: **2023-09-12**

2.117. **Nuotekų šalinimo tinklai - Lietaus nuotekų šalinimo tinklai**

Unikalus daikto numeris: **4400-6225-1330**

Daikto pagrindinė naudojimo paskirtis: **Nuotekų šalinimo tinklų**

Žymėjimas plane: **L1-1**

Statybos pradžios metai: **2021**

- Statybos pabaigos metai: **2023**
Statinio kategorija: **Neypatingasis**
Baigtumo procentas: **100 %**
Ilgis: **635.45 m**
Nuotekų linijos reikšmė: **Skirstomoji (kvartalinė)**
Nuotekų linijos rūšis: **Renkamoji**
Atkūrimo sąnaudos (statybos vertė): **87900 Eur**
Fizinio nusidėvėjimo procentas: **0 %**
Atkuriamoji vertė: **87900 Eur**
Atkūrimo sąnaudų (statybos vertės) ir atkuriamosios
vertės nustatymo data: **2023-09-12**
Vidutinė rinkos vertė: **87900 Eur**
Vidutinės rinkos vertės nustatymo būdas: **Atkuriamoji vertė**
Vidutinės rinkos vertės nustatymo data: **2023-09-12**
Kadastro duomenų nustatymo data: **2023-09-12**
- 2.118. **Nuotekų šalinimo tinklai - Lietaus nuotekų šalinimo tinklai**
Unikalus daikto numeris: **4400-6225-3369**
Daikto pagrindinė naudojimo paskirtis: **Nuotekų šalinimo tinklų**
Žymėjimas plane: **L1-2**
Statybos pradžios metai: **2021**
Statybos pabaigos metai: **2023**
Statinio kategorija: **Neypatingasis**
Baigtumo procentas: **100 %**
Ilgis: **183.15 m**
Medžiaga: **Polivinilchloridas**
Nuotekų linijos reikšmė: **Išvadinė**
Nuotekų linijos rūšis: **Renkamoji**
Atkūrimo sąnaudos (statybos vertė): **21300 Eur**
Fizinio nusidėvėjimo procentas: **0 %**
Atkuriamoji vertė: **21300 Eur**
Atkūrimo sąnaudų (statybos vertės) ir atkuriamosios
vertės nustatymo data: **2023-09-12**
Vidutinė rinkos vertė: **21300 Eur**
Vidutinės rinkos vertės nustatymo būdas: **Atkuriamoji vertė**
Vidutinės rinkos vertės nustatymo data: **2023-09-12**
Kadastro duomenų nustatymo data: **2023-09-12**
- 2.119. **Nuotekų šalinimo tinklai - Lietaus nuotekų šalinimo tinklai**
Unikalus daikto numeris: **4400-6225-3358**
Daikto pagrindinė naudojimo paskirtis: **Nuotekų šalinimo tinklų**
Žymėjimas plane: **L1-3**
Statybos pradžios metai: **2021**
Statybos pabaigos metai: **2023**
Statinio kategorija: **Neypatingasis**
Baigtumo procentas: **100 %**
Ilgis: **546.73 m**
Nuotekų linijos reikšmė: **Skirstomoji (kvartalinė)**
Nuotekų linijos rūšis: **Renkamoji**
Atkūrimo sąnaudos (statybos vertė): **103000 Eur**
Fizinio nusidėvėjimo procentas: **0 %**
Atkuriamoji vertė: **103000 Eur**
Atkūrimo sąnaudų (statybos vertės) ir atkuriamosios
vertės nustatymo data: **2023-09-12**
Vidutinė rinkos vertė: **103000 Eur**
Vidutinės rinkos vertės nustatymo būdas: **Atkuriamoji vertė**
Vidutinės rinkos vertės nustatymo data: **2023-09-12**
Kadastro duomenų nustatymo data: **2023-09-12**
- 2.120. **Nuotekų šalinimo tinklai - Drenažo tinklai**
Unikalus daikto numeris: **4400-6220-5327**
Daikto pagrindinė naudojimo paskirtis: **Nuotekų šalinimo tinklų**
Žymėjimas plane: **LD1-1**
Statybos pradžios metai: **2023**
Statybos pabaigos metai: **2023**
Statinio kategorija: **I grupės nesudėtingasis**
Baigtumo procentas: **100 %**
Ilgis: **397.13 m**
Medžiaga: **Polivinilchloridas**
Nuotekų linijos reikšmė: **Išvadinė**
Nuotekų linijos rūšis: **Renkamoji**
Atkūrimo sąnaudos (statybos vertė): **11400 Eur**
Atkuriamoji vertė: **11400 Eur**

Atkūrimo sąnaudų (statybos vertės) ir atkuriamosios
vertės nustatymo data: **2023-09-12**
Vidutinė rinkos vertė: **11400 Eur**
Vidutinės rinkos vertės nustatymo būdas: **Atkuriamoji vertė**
Vidutinės rinkos vertės nustatymo data: **2023-09-12**
Kadastro duomenų nustatymo data: **2023-09-12**

2.121. **Nuotekų šalinimo tinklai - Drenažo tinklai**

Unikalus daikto numeris: **4400-6220-5427**
Daikto pagrindinė naudojimo paskirtis: **Nuotekų šalinimo tinklų**
Žymėjimas plane: **LD1-2**
Statybos pradžios metai: **2023**
Statybos pabaigos metai: **2023**
Statinio kategorija: **I grupės nesudėtingasis**
Baigtumo procentas: **100 %**
Ilgis: **80.23 m**
Medžiaga: **Polivinilchloridas**
Nuotekų linijos reikšmė: **Išvadinė**
Nuotekų linijos rūšis: **Renkamoji**
Atkūrimo sąnaudos (statybos vertė): **1930 Eur**
Fizinio nusidėvėjimo procentas: **0 %**
Atkuriamoji vertė: **1930 Eur**
Atkūrimo sąnaudų (statybos vertės) ir atkuriamosios
vertės nustatymo data: **2023-09-12**
Vidutinė rinkos vertė: **1930 Eur**
Vidutinės rinkos vertės nustatymo būdas: **Atkuriamoji vertė**
Vidutinės rinkos vertės nustatymo data: **2023-09-12**
Kadastro duomenų nustatymo data: **2023-09-12**

2.122. **Nuotekų šalinimo tinklai - Drenažo tinklai**

Unikalus daikto numeris: **4400-6220-4240**
Daikto pagrindinė naudojimo paskirtis: **Nuotekų šalinimo tinklų**
Žymėjimas plane: **LD1-3**
Statybos pradžios metai: **2023**
Statybos pabaigos metai: **2023**
Statinio kategorija: **I grupės nesudėtingasis**
Baigtumo procentas: **100 %**
Ilgis: **256.15 m**
Medžiaga: **Polivinilchloridas**
Nuotekų linijos reikšmė: **Išvadinė**
Nuotekų linijos rūšis: **Renkamoji**
Atkūrimo sąnaudos (statybos vertė): **6150 Eur**
Fizinio nusidėvėjimo procentas: **0 %**
Atkuriamoji vertė: **6150 Eur**
Atkūrimo sąnaudų (statybos vertės) ir atkuriamosios
vertės nustatymo data: **2023-09-12**
Vidutinė rinkos vertė: **6150 Eur**
Vidutinės rinkos vertės nustatymo būdas: **Atkuriamoji vertė**
Vidutinės rinkos vertės nustatymo data: **2023-09-12**
Kadastro duomenų nustatymo data: **2023-09-12**

2.123. **Nuotekų šalinimo tinklai - Drenažo tinklai**

Unikalus daikto numeris: **4400-6218-8927**
Daikto pagrindinė naudojimo paskirtis: **Nuotekų šalinimo tinklų**
Žymėjimas plane: **LD1-4**
Statybos pradžios metai: **2023**
Statybos pabaigos metai: **2023**
Statinio kategorija: **I grupės nesudėtingasis**
Baigtumo procentas: **100 %**
Ilgis: **239.90 m**
Medžiaga: **Polivinilchloridas**
Nuotekų linijos reikšmė: **Išvadinė**
Nuotekų linijos rūšis: **Renkamoji**
Atkūrimo sąnaudos (statybos vertė): **5760 Eur**
Fizinio nusidėvėjimo procentas: **0 %**
Atkuriamoji vertė: **5760 Eur**
Atkūrimo sąnaudų (statybos vertės) ir atkuriamosios
vertės nustatymo data: **2023-09-12**
Vidutinė rinkos vertė: **5760 Eur**
Vidutinės rinkos vertės nustatymo būdas: **Atkuriamoji vertė**
Vidutinės rinkos vertės nustatymo data: **2023-09-12**
Kadastro duomenų nustatymo data: **2023-09-12**

2.124. **Nuotekų šalinimo tinklai - Drenažo tinklai**

Unikalus daikto numeris: **4400-6220-5362**
Daikto pagrindinė naudojimo paskirtis: **Nuotekų šalinimo tinklų**
Žymėjimas plane: **LD1-5**
Statybos pradžios metai: **2023**
Statybos pabaigos metai: **2023**
Statinio kategorija: **I grupės nesudėtingasis**
Baigtumo procentas: **100 %**

Ilgis: **110.42 m**

Medžiaga: **Polivinilchloridas**

Nuotekų linijos reikšmė: **Išvadinė**

Nuotekų linijos rūšis: **Renkamoji**

Atkūrimo sąnaudos (statybos vertė): **2650 Eur**

Fizinio nusidėvėjimo procentas: **0 %**

Atkuriamoji vertė: **2650 Eur**

Atkūrimo sąnaudų (statybos vertės) ir atkuriamosios

vertės nustatymo data: **2023-09-12**

Vidutinė rinkos vertė: **2650 Eur**

Vidutinės rinkos vertės nustatymo būdas: **Atkuriamoji vertė**

Vidutinės rinkos vertės nustatymo data: **2023-09-12**

Kadastro duomenų nustatymo data: **2023-09-12**

2.125.

Nuotekų šalinimo tinklai - Drenažo tinklai

Unikalus daikto numeris: **4400-6220-5350**

Daikto pagrindinė naudojimo paskirtis: **Nuotekų šalinimo tinklų**

Žymėjimas plane: **LD1-6**

Statybos pradžios metai: **2023**

Statybos pabaigos metai: **2023**

Statinio kategorija: **I grupės nesudėtingasis**

Baigtumo procentas: **100 %**

Ilgis: **293.76 m**

Medžiaga: **Polivinilchloridas**

Nuotekų linijos reikšmė: **Išvadinė**

Nuotekų linijos rūšis: **Renkamoji**

Atkūrimo sąnaudos (statybos vertė): **7050 Eur**

Fizinio nusidėvėjimo procentas: **0 %**

Atkuriamoji vertė: **7050 Eur**

Atkūrimo sąnaudų (statybos vertės) ir atkuriamosios

vertės nustatymo data: **2023-09-12**

Vidutinė rinkos vertė: **7050 Eur**

Vidutinės rinkos vertės nustatymo būdas: **Atkuriamoji vertė**

Vidutinės rinkos vertės nustatymo data: **2023-09-12**

Kadastro duomenų nustatymo data: **2023-09-12**

2.126.

Nuotekų šalinimo tinklai - Drenažo tinklai

Unikalus daikto numeris: **4400-6220-5405**

Daikto pagrindinė naudojimo paskirtis: **Nuotekų šalinimo tinklų**

Žymėjimas plane: **LD1-7**

Statybos pradžios metai: **2023**

Statybos pabaigos metai: **2023**

Statinio kategorija: **I grupės nesudėtingasis**

Baigtumo procentas: **100 %**

Ilgis: **155.13 m**

Medžiaga: **Polivinilchloridas**

Nuotekų linijos reikšmė: **Išvadinė**

Nuotekų linijos rūšis: **Renkamoji**

Atkūrimo sąnaudos (statybos vertė): **3720 Eur**

Fizinio nusidėvėjimo procentas: **0 %**

Atkuriamoji vertė: **3720 Eur**

Atkūrimo sąnaudų (statybos vertės) ir atkuriamosios

vertės nustatymo data: **2023-09-12**

Vidutinė rinkos vertė: **3720 Eur**

Vidutinės rinkos vertės nustatymo būdas: **Atkuriamoji vertė**

Vidutinės rinkos vertės nustatymo data: **2023-09-12**

Kadastro duomenų nustatymo data: **2023-09-12**

2.127.

Nuotekų šalinimo tinklai - Drenažo tinklai

Unikalus daikto numeris: **4400-6220-5381**

Daikto pagrindinė naudojimo paskirtis: **Nuotekų šalinimo tinklų**

Žymėjimas plane: **LD1-8**

Statybos pradžios metai: **2023**

Statybos pabaigos metai: **2023**

Statinio kategorija: **I grupės nesudėtingasis**

Baigtumo procentas: **100 %**

Ilgis: **430.52 m**

- Medžiaga: **Polivinilchloridas**
 Nuotekų linijos reikšmė: **Išvadinė**
 Nuotekų linijos rūšis: **Renkamoji**
 Atkūrimo sąnaudos (statybos vertė): **10300 Eur**
 Fizinio nusidėvėjimo procentas: **0 %**
 Atkuriamoji vertė: **10300 Eur**
 Atkūrimo sąnaudų (statybos vertės) ir atkuriamosios
 vertės nustatymo data: **2023-09-12**
 Vidutinė rinkos vertė: **10300 Eur**
 Vidutinės rinkos vertės nustatymo būdas: **Atkuriamoji vertė**
 Vidutinės rinkos vertės nustatymo data: **2023-09-12**
 Kadastro duomenų nustatymo data: **2023-09-12**
- 2.128. **Nuotekų šalinimo tinklai - Drenažo tinklai**
 Unikalus daikto numeris: **4400-6220-5416**
 Daikto pagrindinė naudojimo paskirtis: **Nuotekų šalinimo tinklų**
 Žymėjimas plane: **LD1-9**
 Statybos pradžios metai: **2023**
 Statybos pabaigos metai: **2023**
 Statinio kategorija: **I grupės nesudėtingasis**
 Baigtumo procentas: **100 %**
 Ilgis: **626.54 m**
 Medžiaga: **Polivinilchloridas**
 Nuotekų linijos reikšmė: **Išvadinė**
 Nuotekų linijos rūšis: **Renkamoji**
 Atkūrimo sąnaudos (statybos vertė): **15000 Eur**
 Fizinio nusidėvėjimo procentas: **0 %**
 Atkuriamoji vertė: **15000 Eur**
 Atkūrimo sąnaudų (statybos vertės) ir atkuriamosios
 vertės nustatymo data: **2023-09-12**
 Vidutinė rinkos vertė: **15000 Eur**
 Vidutinės rinkos vertės nustatymo būdas: **Atkuriamoji vertė**
 Vidutinės rinkos vertės nustatymo data: **2023-09-12**
 Kadastro duomenų nustatymo data: **2023-09-12**
- 2.129. **Nuotekų šalinimo tinklai - Drenažo tinklai**
 Unikalus daikto numeris: **4400-6220-5392**
 Daikto pagrindinė naudojimo paskirtis: **Nuotekų šalinimo tinklų**
 Žymėjimas plane: **LD1-10**
 Statybos pradžios metai: **2023**
 Statybos pabaigos metai: **2023**
 Statinio kategorija: **I grupės nesudėtingasis**
 Baigtumo procentas: **100 %**
 Ilgis: **75.33 m**
 Medžiaga: **Polivinilchloridas**
 Nuotekų linijos reikšmė: **Išvadinė**
 Nuotekų linijos rūšis: **Renkamoji**
 Atkūrimo sąnaudos (statybos vertė): **1810 Eur**
 Fizinio nusidėvėjimo procentas: **0 %**
 Atkuriamoji vertė: **1810 Eur**
 Atkūrimo sąnaudų (statybos vertės) ir atkuriamosios
 vertės nustatymo data: **2023-09-12**
 Vidutinė rinkos vertė: **1810 Eur**
 Vidutinės rinkos vertės nustatymo būdas: **Atkuriamoji vertė**
 Vidutinės rinkos vertės nustatymo data: **2023-09-12**
 Kadastro duomenų nustatymo data: **2023-09-12**
- 2.130. **Nuotekų šalinimo tinklai - Drenažo tinklai**
 Unikalus daikto numeris: **4400-6220-5316**
 Daikto pagrindinė naudojimo paskirtis: **Nuotekų šalinimo tinklų**
 Žymėjimas plane: **LD1-11**
 Statybos pradžios metai: **2023**
 Statybos pabaigos metai: **2023**
 Statinio kategorija: **I grupės nesudėtingasis**
 Baigtumo procentas: **100 %**
 Ilgis: **28.60 m**
 Medžiaga: **Polivinilchloridas**
 Nuotekų linijos reikšmė: **Išvadinė**
 Nuotekų linijos rūšis: **Renkamoji**
 Atkūrimo sąnaudos (statybos vertė): **686 Eur**
 Fizinio nusidėvėjimo procentas: **0 %**
 Atkuriamoji vertė: **686 Eur**
 Atkūrimo sąnaudų (statybos vertės) ir atkuriamosios
 vertės nustatymo data: **2023-09-12**

Vidutinė rinkos vertė: **686 Eur**
 Vidutinės rinkos vertės nustatymo būdas: **Atkuriamoji vertė**
 Vidutinės rinkos vertės nustatymo data: **2023-09-12**
 Kadastro duomenų nustatymo data: **2023-09-12**

2.131. **Nuotekų šalinimo tinklai - Drenažo tinklai**

Unikalus daikto numeris: **4400-6220-5349**
 Daikto pagrindinė naudojimo paskirtis: **Nuotekų šalinimo tinklų**
 Žymėjimas plane: **LD1-12**
 Statybos pradžios metai: **2023**
 Statybos pabaigos metai: **2023**
 Statinio kategorija: **I grupės nesudėtingasis**
 Baigtumo procentas: **100 %**
 Ilgis: **142.93 m**
 Medžiaga: **Polivinilchloridas**
 Nuotekų linijos reikšmė: **Išvadinė**
 Nuotekų linijos rūšis: **Renkamoji**
 Atkūrimo sąnaudos (statybos vertė): **3430 Eur**
 Fizinio nusidėvėjimo procentas: **0 %**
 Atkuriamoji vertė: **3430 Eur**

Atkūrimo sąnaudų (statybos vertės) ir atkuriamosios
 vertės nustatymo data: **2023-09-12**
 Vidutinė rinkos vertė: **3430 Eur**
 Vidutinės rinkos vertės nustatymo būdas: **Atkuriamoji vertė**
 Vidutinės rinkos vertės nustatymo data: **2023-09-12**
 Kadastro duomenų nustatymo data: **2023-09-12**

2.132. **Nuotekų šalinimo tinklai - Drenažo tinklai**

Unikalus daikto numeris: **4400-6220-4251**
 Daikto pagrindinė naudojimo paskirtis: **Nuotekų šalinimo tinklų**
 Žymėjimas plane: **LD1-13**
 Statybos pradžios metai: **2023**
 Statybos pabaigos metai: **2023**
 Statinio kategorija: **I grupės nesudėtingasis**
 Baigtumo procentas: **100 %**
 Ilgis: **408.92 m**
 Medžiaga: **Polivinilchloridas**
 Nuotekų linijos reikšmė: **Išvadinė**
 Nuotekų linijos rūšis: **Renkamoji**
 Atkūrimo sąnaudos (statybos vertė): **9820 Eur**
 Fizinio nusidėvėjimo procentas: **0 %**
 Atkuriamoji vertė: **9820 Eur**

Atkūrimo sąnaudų (statybos vertės) ir atkuriamosios
 vertės nustatymo data: **2023-09-12**
 Vidutinė rinkos vertė: **9820 Eur**
 Vidutinės rinkos vertės nustatymo būdas: **Atkuriamoji vertė**
 Vidutinės rinkos vertės nustatymo data: **2023-09-12**
 Kadastro duomenų nustatymo data: **2023-09-12**

2.133. **Nuotekų šalinimo tinklai - Drenažo tinklai**

Unikalus daikto numeris: **4400-6220-4262**
 Daikto pagrindinė naudojimo paskirtis: **Nuotekų šalinimo tinklų**
 Žymėjimas plane: **LD1-14**
 Statybos pradžios metai: **2023**
 Statybos pabaigos metai: **2023**
 Statinio kategorija: **I grupės nesudėtingasis**
 Baigtumo procentas: **100 %**
 Ilgis: **184.31 m**
 Medžiaga: **Polivinilchloridas**
 Nuotekų linijos reikšmė: **Išvadinė**
 Nuotekų linijos rūšis: **Renkamoji**
 Atkūrimo sąnaudos (statybos vertė): **4420 Eur**
 Fizinio nusidėvėjimo procentas: **0 %**
 Atkuriamoji vertė: **4420 Eur**

Atkūrimo sąnaudų (statybos vertės) ir atkuriamosios
 vertės nustatymo data: **2023-09-12**
 Vidutinė rinkos vertė: **4420 Eur**
 Vidutinės rinkos vertės nustatymo būdas: **Atkuriamoji vertė**
 Vidutinės rinkos vertės nustatymo data: **2023-09-12**
 Kadastro duomenų nustatymo data: **2023-09-12**

2.134. **Nuotekų šalinimo tinklai - Drenažo tinklai**

Unikalus daikto numeris: **4400-6220-4284**
 Daikto pagrindinė naudojimo paskirtis: **Nuotekų šalinimo tinklų**

Žymėjimas plane: **LD1-15**
Statybos pradžios metai: **2023**
Statybos pabaigos metai: **2023**
Statinio kategorija: **I grupės nesudėtingasis**
Baigtumo procentas: **100 %**
Ilgis: **146.64 m**
Medžiaga: **Polivinilchloridas**
Nuotekų linijos reikšmė: **Išvadinė**
Nuotekų linijos rūšis: **Renkamoji**
Atkūrimo sąnaudos (statybos vertė): **3520 Eur**
Fizinio nusidėvėjimo procentas: **0 %**
Atkuriamoji vertė: **3520 Eur**
Atkūrimo sąnaudų (statybos vertės) ir atkuriamosios
vertės nustatymo data: **2023-09-12**
Vidutinė rinkos vertė: **3520 Eur**
Vidutinės rinkos vertės nustatymo būdas: **Atkuriamoji vertė**
Vidutinės rinkos vertės nustatymo data: **2023-09-12**
Kadastro duomenų nustatymo data: **2023-09-12**

3. Daikto priklausiniai iš kito registro: (rašų nėra)

4. Nuosavybė:

4.1.

Nuosavybės teisė
Savininkas: **LIETUVOS RESPUBLIKA, a.k. 111105555**
Daiktas: **žemės sklypas Nr. 1901-0136-0099, aprašytas p. 2.1.**
[registravimo pagrindas: **1998-12-08 Apskrities viršininko įsakymas Nr. 01-7276**
2024-02-08 Nacionalinės žemės tarnybos nekilnojamojo turto
kadastro skyriaus vedėjo sprendimas Nr. 1SK-1464-(10.1 E.)
[rašas galioja: **Nuo 2024-08-29**

4.2.

Nuosavybės teisė
Savininkas: **LIETUVOS RESPUBLIKA, a.k. 111105555**
Daiktas: **pastatas Nr. 1994-3002-2284, aprašytas p. 2.3.**
[registravimo pagrindas: **1994-04-26 Miesto (raiono) valdybos potvarkis Nr. 601-v**
2024-05-30 Deklaracija apie statybos užbaigimą Nr. ACCR2-00-
240530-05396
[rašas galioja: **Nuo 2024-06-18**

4.3.

Nuosavybės teisė
Savininkas: **LIETUVOS RESPUBLIKA, a.k. 111105555**
Daiktas: **kiti statiniai Nr. 4400-6212-2998, aprašyti p. 2.17.**
[registravimo pagrindas: **2023-11-15 Statybos užbaigimo aktas Nr. ACCA-20-231115-00244**
Versijos Nr. 2
[rašas galioja: **Nuo 2024-05-13**

4.4.

Nuosavybės teisė
Savininkas: **LIETUVOS RESPUBLIKA, a.k. 111105555**
Daiktas: **kiti statiniai Nr. 4400-6151-6789, aprašyti p. 2.89.**
kiti statiniai Nr. 4400-6151-6792, aprašyti p. 2.90.
kiti statiniai Nr. 4400-6151-6812, aprašyti p. 2.86.
kiti statiniai Nr. 4400-6151-6834, aprašyti p. 2.87.
kiti statiniai Nr. 4400-6189-9581, aprašyti p. 2.88.
[registravimo pagrindas: **2014-01-23 Deklaracija apie statybos užbaigimą / paskirties**
pakeitimą Nr. 1
[rašas galioja: **Nuo 2024-05-10**

4.5.

Nuosavybės teisė
Savininkas: **LIETUVOS RESPUBLIKA, a.k. 111105555**
Daiktas: **pastatas Nr. 4400-6024-5323, aprašytas p. 2.11.**
pastatas Nr. 4400-6024-5334, aprašytas p. 2.12.
kiti statiniai Nr. 4400-5666-5848, aprašyti p. 2.39.
[registravimo pagrindas: **2024-04-22 Deklaracija apie statybos užbaigimą Nr. ARCCR-20-**
240422-02917
[rašas galioja: **Nuo 2024-05-07**

4.6.

Nuosavybės teisė
Savininkas: **LIETUVOS RESPUBLIKA, a.k. 111105555**
Daiktas: **kiti statiniai Nr. 4400-6152-0590, aprašyti p. 2.38.**
kiti statiniai Nr. 4400-6191-4887, aprašyti p. 2.46.
kiti statiniai Nr. 4400-6191-4898, aprašyti p. 2.45.
kiti statiniai Nr. 4400-6191-4910, aprašyti p. 2.47.
kiti statiniai Nr. 4400-6259-6232, aprašyti p. 2.40.
[registravimo pagrindas: **2023-12-20 Deklaracija apie statybos užbaigimą Nr. ARCCR-20-**
231220-12549
[rašas galioja: **Nuo 2024-02-15**

4.7.

Nuosavybės teisėSavininkas: **LIETUVOS RESPUBLIKA, a.k. 111105555**

Daiktas: vandentiekio tinklai Nr. 4400-6212-5979, aprašyti p. 2.96.
vandentiekio tinklai Nr. 4400-6212-6010, aprašyti p. 2.107.
vandentiekio tinklai Nr. 4400-6217-0230, aprašyti p. 2.109.
vandentiekio tinklai Nr. 4400-6217-0252, aprašyti p. 2.108.
nuotekų šalinimo tinklai Nr. 4400-5667-2863, aprašyti p. 2.113.
nuotekų šalinimo tinklai Nr. 4400-6218-8849, aprašyti p. 2.112.
nuotekų šalinimo tinklai Nr. 4400-6218-8916, aprašyti p. 2.116.
nuotekų šalinimo tinklai Nr. 4400-6220-5327, aprašyti p. 2.120.
nuotekų šalinimo tinklai Nr. 4400-6220-5427, aprašyti p. 2.121.
nuotekų šalinimo tinklai Nr. 4400-6225-0500, aprašyti p. 2.115.

[registravimo pagrindas: 2023-12-20 Deklaracija apie statybos užbaigimą Nr. ARCCR-20-231220-12546

[rašas galioja: Nuo 2024-02-14

4.8.

Nuosavybės teisėSavininkas: **LIETUVOS RESPUBLIKA, a.k. 111105555**

Daiktas: kiti statiniai Nr. 4400-6189-0926, aprašyti p. 2.66.
kiti statiniai Nr. 4400-6195-6101, aprašyti p. 2.67.
kiti statiniai Nr. 4400-6259-6198, aprašyti p. 2.50.
kiti statiniai Nr. 4400-6259-6210, aprašyti p. 2.49.
vandentiekio tinklai Nr. 4400-6212-6087, aprašyti p. 2.106.
vandentiekio tinklai Nr. 4400-6212-6098, aprašyti p. 2.95.
vandentiekio tinklai Nr. 4400-6217-0241, aprašyti p. 2.94.
vandentiekio tinklai Nr. 4400-6220-4219, aprašyti p. 2.103.
vandentiekio tinklai Nr. 4400-6220-4220, aprašyti p. 2.102.

[registravimo pagrindas: 2023-12-20 Deklaracija apie statybos užbaigimą Nr. ARCCR-20-231220-12545

[rašas galioja: Nuo 2024-02-14

4.9.

Nuosavybės teisėSavininkas: **LIETUVOS RESPUBLIKA, a.k. 111105555**

Daiktas: nuotekų šalinimo tinklai Nr. 4400-6218-8927, aprašyti p. 2.123.
nuotekų šalinimo tinklai Nr. 4400-6220-4240, aprašyti p. 2.122.
nuotekų šalinimo tinklai Nr. 4400-6220-5316, aprašyti p. 2.130.
nuotekų šalinimo tinklai Nr. 4400-6220-5349, aprašyti p. 2.131.
nuotekų šalinimo tinklai Nr. 4400-6220-5350, aprašyti p. 2.125.
nuotekų šalinimo tinklai Nr. 4400-6220-5362, aprašyti p. 2.124.
nuotekų šalinimo tinklai Nr. 4400-6220-5381, aprašyti p. 2.127.
nuotekų šalinimo tinklai Nr. 4400-6220-5392, aprašyti p. 2.129.
nuotekų šalinimo tinklai Nr. 4400-6220-5405, aprašyti p. 2.126.
nuotekų šalinimo tinklai Nr. 4400-6220-5416, aprašyti p. 2.128.

[registravimo pagrindas: 2023-12-20 Deklaracija apie statybos užbaigimą Nr. ARCCR-20-231220-12547

[rašas galioja: Nuo 2024-02-13

4.10.

Nuosavybės teisėSavininkas: **LIETUVOS RESPUBLIKA, a.k. 111105555**

Daiktas: kiti statiniai Nr. 4400-5667-2874, aprašyti p. 2.24.
kiti statiniai Nr. 4400-5667-2885, aprašyti p. 2.25.
kiti statiniai Nr. 4400-5667-2996, aprašyti p. 2.22.

[registravimo pagrindas: 2023-12-20 Deklaracija apie statybos užbaigimą Nr. ACCR2-00-231220-13596

[rašas galioja: Nuo 2024-02-12

4.11.

Nuosavybės teisėSavininkas: **LIETUVOS RESPUBLIKA, a.k. 111105555**

Daiktas: kiti statiniai Nr. 4400-5666-5704, aprašyti p. 2.48.
kiti statiniai Nr. 4400-5667-2963, aprašyti p. 2.69.
kiti statiniai Nr. 4400-5667-3006, aprašyti p. 2.20.
kiti statiniai Nr. 4400-5951-5187, aprašyti p. 2.28.
kiti statiniai Nr. 4400-5951-5198, aprašyti p. 2.27.
kiti statiniai Nr. 4400-6034-1973, aprašyti p. 2.53.
kiti statiniai Nr. 4400-6034-1995, aprašyti p. 2.26.

[registravimo pagrindas: 2023-12-20 Deklaracija apie statybos užbaigimą Nr. ACCR2-00-231220-13596

[rašas galioja: Nuo 2024-02-12

4.12.

Nuosavybės teisėSavininkas: **LIETUVOS RESPUBLIKA, a.k. 111105555**

Daiktas: pastatas Nr. 4400-5666-5691, aprašytas p. 2.13.
pastatas Nr. 4400-5666-5715, aprašytas p. 2.5.
pastatas Nr. 4400-5666-5780, aprašytas p. 2.4.
pastatas Nr. 4400-5666-5791, aprašytas p. 2.6.

- pastatas Nr. 4400-5666-5804, aprašytas p. 2.9.**
pastatas Nr. 4400-5666-5815, aprašytas p. 2.7.
pastatas Nr. 4400-5666-5826, aprašytas p. 2.8.
pastatas Nr. 4400-5666-5837, aprašytas p. 2.10.
pastatas Nr. 4400-6026-6968, aprašytas p. 2.14.
[registravimo pagrindas: **2023-11-08 Deklaracija apie statybos užbaigimą Nr. ACCR2-00-231108-11661**
[rašas galioja: **Nuo 2024-02-09**
- 4.13. **Nuosavybės teisė**
Savininkas: **LIETUVOS RESPUBLIKA, a.k. 111105555**
Daiktas: **kiti statiniai Nr. 4400-5667-2930, aprašyti p. 2.19.**
kiti statiniai Nr. 4400-6136-0552, aprašyti p. 2.36.
kiti statiniai Nr. 4400-6136-0563, aprašyti p. 2.34.
kiti statiniai Nr. 4400-6136-0574, aprašyti p. 2.33.
kiti statiniai Nr. 4400-6136-0585, aprašyti p. 2.37.
kiti statiniai Nr. 4400-6136-0596, aprašyti p. 2.35.
kiti statiniai Nr. 4400-6240-5772, aprašyti p. 2.32.
nuotekų šalinimo tinklai Nr. 4400-6220-4251, aprašyti p. 2.132.
nuotekų šalinimo tinklai Nr. 4400-6220-4262, aprašyti p. 2.133.
nuotekų šalinimo tinklai Nr. 4400-6220-4284, aprašyti p. 2.134.
[registravimo pagrindas: **2023-12-20 Deklaracija apie statybos užbaigimą Nr. ARCCR-20-231220-12548**
[rašas galioja: **Nuo 2024-02-09**
- 4.14. **Nuosavybės teisė**
Savininkas: **LIETUVOS RESPUBLIKA, a.k. 111105555**
Daiktas: **kiti statiniai Nr. 4400-5666-5748, aprašyti p. 2.43.**
kiti statiniai Nr. 4400-5666-5759, aprašyti p. 2.64.
kiti statiniai Nr. 4400-5666-5760, aprašyti p. 2.65.
kiti statiniai Nr. 4400-6192-3006, aprašyti p. 2.55.
kiti statiniai Nr. 4400-6192-3020, aprašyti p. 2.56.
kiti statiniai Nr. 4400-6192-3031, aprašyti p. 2.57.
kiti statiniai Nr. 4400-6192-3042, aprašyti p. 2.58.
kiti statiniai Nr. 4400-6192-3053, aprašyti p. 2.59.
kiti statiniai Nr. 4400-6192-3064, aprašyti p. 2.60.
kiti statiniai Nr. 4400-6192-3075, aprašyti p. 2.70.
[registravimo pagrindas: **2023-12-20 Deklaracija apie statybos užbaigimą Nr. ACCR2-00-231220-13598**
[rašas galioja: **Nuo 2024-02-09**
- 4.15. **Nuosavybės teisė**
Savininkas: **LIETUVOS RESPUBLIKA, a.k. 111105555**
Daiktas: **vandentiekio tinklai Nr. 4400-6212-5968, aprašyti p. 2.105.**
vandentiekio tinklai Nr. 4400-6212-6076, aprašyti p. 2.101.
vandentiekio tinklai Nr. 4400-6249-0075, aprašyti p. 2.104.
nuotekų šalinimo tinklai Nr. 4400-6218-8838, aprašyti p. 2.111.
nuotekų šalinimo tinklai Nr. 4400-6225-1330, aprašyti p. 2.117.
nuotekų šalinimo tinklai Nr. 4400-6225-3358, aprašyti p. 2.119.
nuotekų šalinimo tinklai Nr. 4400-6225-3369, aprašyti p. 2.118.
[registravimo pagrindas: **2023-12-20 Deklaracija apie statybos užbaigimą Nr. ACCR2-00-231220-13599**
[rašas galioja: **Nuo 2024-02-08**
- 4.16. **Nuosavybės teisė**
Savininkas: **LIETUVOS RESPUBLIKA, a.k. 111105555**
Daiktas: **kiti statiniai Nr. 4400-5667-2909, aprašyti p. 2.23.**
kiti statiniai Nr. 4400-5667-2941, aprašyti p. 2.52.
kiti statiniai Nr. 4400-5667-2952, aprašyti p. 2.54.
kiti statiniai Nr. 4400-5667-2974, aprašyti p. 2.30.
kiti statiniai Nr. 4400-5667-2985, aprašyti p. 2.29.
kiti statiniai Nr. 4400-6189-0919, aprašyti p. 2.31.
kiti statiniai Nr. 4400-6191-4865, aprašyti p. 2.44.
kiti statiniai Nr. 4400-6218-3295, aprašyti p. 2.61.
kiti statiniai Nr. 4400-6218-3308, aprašyti p. 2.62.
[registravimo pagrindas: **2023-12-20 Deklaracija apie statybos užbaigimą Nr. ACCR2-00-231220-13597**
[rašas galioja: **Nuo 2024-02-08**
- 4.17. **Nuosavybės teisė**
Savininkas: **LIETUVOS RESPUBLIKA, a.k. 111105555**
Daiktas: **kiti statiniai Nr. 4400-5667-2896, aprašyti p. 2.42.**
kiti statiniai Nr. 4400-5667-2920, aprašyti p. 2.41.
kiti statiniai Nr. 4400-6192-3086, aprašyti p. 2.63.
keltas Nr. 4400-6218-3262, aprašytas p. 2.92.

keltas Nr. 4400-6218-3273, aprašytas p. 2.93.
kelias Nr. 4400-6218-3284, aprašytas p. 2.91.
vandentiekio tinklai Nr. 4400-6212-5992, aprašyti p. 2.98.
vandentiekio tinklai Nr. 4400-6212-6021, aprašyti p. 2.99.
vandentiekio tinklai Nr. 4400-6212-6054, aprašyti p. 2.100.
vandentiekio tinklai Nr. 4400-6212-6065, aprašyti p. 2.97.

[registravimo pagrindas: 2023-12-20 Deklaracija apie statybos užbaigimą Nr. ACCR2-00-231220-13600

[rašas galioja: Nuo 2024-02-08

4.18.

Nuosavybės teisė

Savininkas: LIETUVOS RESPUBLIKA, a.k. 111105555

Daiktas: nuotekų šalinimo tinklai Nr. 4400-5203-2783, aprašyti p. 2.110.
nuotekų šalinimo tinklai Nr. 4400-5203-2794, aprašyti p. 2.114.

[registravimo pagrindas: 2021-07-07 Deklaracija apie statybos užbaigimą Nr. 3

[rašas galioja: Nuo 2022-01-31

4.19.

Nuosavybės teisė

Savininkas: LIETUVOS RESPUBLIKA, a.k. 111105555

Daiktas: kiti statiniai Nr. 4400-5203-2807, aprašyti p. 2.68.
kiti statiniai Nr. 4400-5203-2818, aprašyti p. 2.18.
kiti statiniai Nr. 4400-5203-2829, aprašyti p. 2.51.
kiti statiniai Nr. 4400-5678-7963, aprašyti p. 2.21.

[registravimo pagrindas: 2021-07-07 Deklaracija apie statybos užbaigimą Nr. 2

[rašas galioja: Nuo 2022-01-31

4.20.

Nuosavybės teisė

Savininkas: LIETUVOS RESPUBLIKA, a.k. 111105555

Daiktas: pastatas Nr. 4400-5203-2761, aprašytas p. 2.2.

[registravimo pagrindas: 2021-10-25 Statybos užbaigimo aktas Nr. ACCA-20-211025-00288

[rašas galioja: Nuo 2022-01-31

5. Valstybės ir savivaldybių žemės patikėjimo teisė:

5.1.

Valstybinės žemės patikėjimo teisė

Patikėtinis: Kauno miesto savivaldybė, a.k. 111106319

Daiktas: žemės sklypas Nr. 1901-0136-0099, aprašytas p. 2.1.

[registravimo pagrindas: 2024-01-10 Lietuvos Respublikos Vyriausybės nutarimas Nr. 32

2024-01-25 Perdavimo - priėmimo aktas Nr. 60-20-1/3MŽP-9-(15.2.33 E.)

2024-02-08 Nacionalinės žemės tarnybos nekilnojamojo turto kadastro skyriaus vedėjo sprendimas Nr. 1SK-1464-(10.1 E.)

[rašas galioja: Nuo 2024-08-29

6. Kitos daiktinės teisės:

6.1.

Turto patikėjimo teisė

Patikėtinis: Lietuvos zoologijos sodas, a.k. 191716918

Daiktas: pastatas Nr. 1994-3002-2284, aprašytas p. 2.3.

[registravimo pagrindas: 1994-04-26 Miesto (rajono) valdybos potvarkis Nr. 601-v

2024-05-30 Deklaracija apie statybos užbaigimą Nr. ACCR2-00-240530-05396

[rašas galioja: Nuo 2024-06-18

6.2.

Turto patikėjimo teisė

Patikėtinis: Lietuvos zoologijos sodas, a.k. 191716918

Daiktas: kiti statiniai Nr. 4400-6212-2998, aprašyti p. 2.17.

[registravimo pagrindas: 2023-11-15 Statybos užbaigimo aktas Nr. ACCA-20-231115-00244

Versijos Nr. 2

[rašas galioja: Nuo 2024-05-13

6.3.

Turto patikėjimo teisė

Patikėtinis: Lietuvos zoologijos sodas, a.k. 191716918

Daiktas: kiti statiniai Nr. 4400-6151-6789, aprašyti p. 2.89.
kiti statiniai Nr. 4400-6151-6792, aprašyti p. 2.90.
kiti statiniai Nr. 4400-6151-6812, aprašyti p. 2.86.
kiti statiniai Nr. 4400-6151-6834, aprašyti p. 2.87.
kiti statiniai Nr. 4400-6189-9581, aprašyti p. 2.88.

[registravimo pagrindas: 2014-01-23 Deklaracija apie statybos užbaigimą / paskirties pakeitimą Nr. 1

[rašas galioja: Nuo 2024-05-10

6.4.

Turto patikėjimo teisė

Patikėtinis: Lietuvos zoologijos sodas, a.k. 191716918

Daiktas: pastatas Nr. 4400-6024-5323, aprašytas p. 2.11.
pastatas Nr. 4400-6024-5334, aprašytas p. 2.12.
kiti statiniai Nr. 4400-5666-5848, aprašyti p. 2.39.
[registravimo pagrindas: 2024-04-22 Deklaracija apie statybos užbaigimą Nr. ARCCR-20-240422-02917
[rašas galioja: Nuo 2024-05-07

6.5.

Turto patikėjimo teisė
Patikėtinis: Lietuvos zoologijos sodas, a.k. 191716918
Daiktas: kiti statiniai Nr. 4400-6152-0590, aprašyti p. 2.38.
kiti statiniai Nr. 4400-6191-4887, aprašyti p. 2.46.
kiti statiniai Nr. 4400-6191-4898, aprašyti p. 2.45.
kiti statiniai Nr. 4400-6191-4910, aprašyti p. 2.47.
kiti statiniai Nr. 4400-6259-6232, aprašyti p. 2.40.
[registravimo pagrindas: 2023-12-20 Deklaracija apie statybos užbaigimą Nr. ARCCR-20-231220-12549
[rašas galioja: Nuo 2024-02-15

6.6.

Turto patikėjimo teisė
Patikėtinis: Lietuvos zoologijos sodas, a.k. 191716918
Daiktas: vandentiekio tinklai Nr. 4400-6212-5979, aprašyti p. 2.96.
vandentiekio tinklai Nr. 4400-6212-6010, aprašyti p. 2.107.
vandentiekio tinklai Nr. 4400-6217-0230, aprašyti p. 2.109.
vandentiekio tinklai Nr. 4400-6217-0252, aprašyti p. 2.108.
nuotekų šalinimo tinklai Nr. 4400-5667-2863, aprašyti p. 2.113.
nuotekų šalinimo tinklai Nr. 4400-6218-8849, aprašyti p. 2.112.
nuotekų šalinimo tinklai Nr. 4400-6218-8916, aprašyti p. 2.116.
nuotekų šalinimo tinklai Nr. 4400-6220-5327, aprašyti p. 2.120.
nuotekų šalinimo tinklai Nr. 4400-6220-5427, aprašyti p. 2.121.
nuotekų šalinimo tinklai Nr. 4400-6225-0500, aprašyti p. 2.115.
[registravimo pagrindas: 2023-12-20 Deklaracija apie statybos užbaigimą Nr. ARCCR-20-231220-12546
[rašas galioja: Nuo 2024-02-14

6.7.

Turto patikėjimo teisė
Patikėtinis: Lietuvos zoologijos sodas, a.k. 191716918
Daiktas: kiti statiniai Nr. 4400-6189-0926, aprašyti p. 2.66.
kiti statiniai Nr. 4400-6195-6101, aprašyti p. 2.67.
kiti statiniai Nr. 4400-6259-6198, aprašyti p. 2.50.
kiti statiniai Nr. 4400-6259-6210, aprašyti p. 2.49.
vandentiekio tinklai Nr. 4400-6212-6087, aprašyti p. 2.106.
vandentiekio tinklai Nr. 4400-6212-6098, aprašyti p. 2.95.
vandentiekio tinklai Nr. 4400-6217-0241, aprašyti p. 2.94.
vandentiekio tinklai Nr. 4400-6220-4219, aprašyti p. 2.103.
vandentiekio tinklai Nr. 4400-6220-4220, aprašyti p. 2.102.
[registravimo pagrindas: 2023-12-20 Deklaracija apie statybos užbaigimą Nr. ARCCR-20-231220-12545
[rašas galioja: Nuo 2024-02-14

6.8.

Turto patikėjimo teisė
Patikėtinis: Lietuvos zoologijos sodas, a.k. 191716918
Daiktas: nuotekų šalinimo tinklai Nr. 4400-6218-8927, aprašyti p. 2.123.
nuotekų šalinimo tinklai Nr. 4400-6220-4240, aprašyti p. 2.122.
nuotekų šalinimo tinklai Nr. 4400-6220-5316, aprašyti p. 2.130.
nuotekų šalinimo tinklai Nr. 4400-6220-5349, aprašyti p. 2.131.
nuotekų šalinimo tinklai Nr. 4400-6220-5350, aprašyti p. 2.125.
nuotekų šalinimo tinklai Nr. 4400-6220-5362, aprašyti p. 2.124.
nuotekų šalinimo tinklai Nr. 4400-6220-5381, aprašyti p. 2.127.
nuotekų šalinimo tinklai Nr. 4400-6220-5392, aprašyti p. 2.129.
nuotekų šalinimo tinklai Nr. 4400-6220-5405, aprašyti p. 2.126.
nuotekų šalinimo tinklai Nr. 4400-6220-5416, aprašyti p. 2.128.
[registravimo pagrindas: 2023-12-20 Deklaracija apie statybos užbaigimą Nr. ARCCR-20-231220-12547
[rašas galioja: Nuo 2024-02-13

6.9.

Turto patikėjimo teisė
Patikėtinis: Lietuvos zoologijos sodas, a.k. 191716918
Daiktas: kiti statiniai Nr. 4400-5666-5704, aprašyti p. 2.48.
kiti statiniai Nr. 4400-5667-2963, aprašyti p. 2.69.
kiti statiniai Nr. 4400-5667-3006, aprašyti p. 2.20.
kiti statiniai Nr. 4400-5951-5187, aprašyti p. 2.28.
kiti statiniai Nr. 4400-5951-5198, aprašyti p. 2.27.
kiti statiniai Nr. 4400-6034-1973, aprašyti p. 2.53.
kiti statiniai Nr. 4400-6034-1995, aprašyti p. 2.26.

[registravimo pagrindas: **2023-12-20 Deklaracija apie statybos užbaigimą Nr. ACCR2-00-231220-13596**

[rašas galioja: **Nuo 2024-02-12**

6.10.

Turto patikėjimo teisė

Patikėtinis: **Lietuvos zoologijos sodas, a.k. 191716918**

Daiktas: **kiti statiniai Nr. 4400-5667-2874, aprašyti p. 2.24.
kiti statiniai Nr. 4400-5667-2885, aprašyti p. 2.25.
kiti statiniai Nr. 4400-5667-2996, aprašyti p. 2.22.**

[registravimo pagrindas: **2023-12-20 Deklaracija apie statybos užbaigimą Nr. ACCR2-00-231220-13596**

[rašas galioja: **Nuo 2024-02-12**

6.11.

Turto patikėjimo teisė

Patikėtinis: **Lietuvos zoologijos sodas, a.k. 191716918**

Daiktas: **pastatas Nr. 4400-5666-5691, aprašytas p. 2.13.
pastatas Nr. 4400-5666-5715, aprašytas p. 2.5.
pastatas Nr. 4400-5666-5780, aprašytas p. 2.4.
pastatas Nr. 4400-5666-5791, aprašytas p. 2.6.
pastatas Nr. 4400-5666-5804, aprašytas p. 2.9.
pastatas Nr. 4400-5666-5815, aprašytas p. 2.7.
pastatas Nr. 4400-5666-5826, aprašytas p. 2.8.
pastatas Nr. 4400-5666-5837, aprašytas p. 2.10.
pastatas Nr. 4400-6026-6968, aprašytas p. 2.14.**

[registravimo pagrindas: **2023-11-08 Deklaracija apie statybos užbaigimą Nr. ACCR2-00-231108-11661**

[rašas galioja: **Nuo 2024-02-09**

6.12.

Turto patikėjimo teisė

Patikėtinis: **Lietuvos zoologijos sodas, a.k. 191716918**

Daiktas: **kiti statiniai Nr. 4400-5667-2930, aprašyti p. 2.19.
kiti statiniai Nr. 4400-6136-0552, aprašyti p. 2.36.
kiti statiniai Nr. 4400-6136-0563, aprašyti p. 2.34.
kiti statiniai Nr. 4400-6136-0574, aprašyti p. 2.33.
kiti statiniai Nr. 4400-6136-0585, aprašyti p. 2.37.
kiti statiniai Nr. 4400-6136-0596, aprašyti p. 2.35.
kiti statiniai Nr. 4400-6240-5772, aprašyti p. 2.32.
nuotekų šalinimo tinklai Nr. 4400-6220-4251, aprašyti p. 2.132.
nuotekų šalinimo tinklai Nr. 4400-6220-4262, aprašyti p. 2.133.
nuotekų šalinimo tinklai Nr. 4400-6220-4284, aprašyti p. 2.134.**

[registravimo pagrindas: **2023-12-20 Deklaracija apie statybos užbaigimą Nr. ARCCR-20-231220-12548**

[rašas galioja: **Nuo 2024-02-09**

6.13.

Turto patikėjimo teisė

Patikėtinis: **Lietuvos zoologijos sodas, a.k. 191716918**

Daiktas: **kiti statiniai Nr. 4400-5666-5748, aprašyti p. 2.43.
kiti statiniai Nr. 4400-5666-5759, aprašyti p. 2.64.
kiti statiniai Nr. 4400-5666-5760, aprašyti p. 2.65.
kiti statiniai Nr. 4400-6192-3006, aprašyti p. 2.55.
kiti statiniai Nr. 4400-6192-3020, aprašyti p. 2.56.
kiti statiniai Nr. 4400-6192-3031, aprašyti p. 2.57.
kiti statiniai Nr. 4400-6192-3042, aprašyti p. 2.58.
kiti statiniai Nr. 4400-6192-3053, aprašyti p. 2.59.
kiti statiniai Nr. 4400-6192-3064, aprašyti p. 2.60.
kiti statiniai Nr. 4400-6192-3075, aprašyti p. 2.70.**

[registravimo pagrindas: **2023-12-20 Deklaracija apie statybos užbaigimą Nr. ACCR2-00-231220-13598**

[rašas galioja: **Nuo 2024-02-09**

6.14.

Turto patikėjimo teisė

Patikėtinis: **Lietuvos zoologijos sodas, a.k. 191716918**

Daiktas: **vandentiekio tinklai Nr. 4400-6212-5968, aprašyti p. 2.105.
vandentiekio tinklai Nr. 4400-6212-6076, aprašyti p. 2.101.
vandentiekio tinklai Nr. 4400-6249-0075, aprašyti p. 2.104.
nuotekų šalinimo tinklai Nr. 4400-6218-8838, aprašyti p. 2.111.
nuotekų šalinimo tinklai Nr. 4400-6225-1330, aprašyti p. 2.117.
nuotekų šalinimo tinklai Nr. 4400-6225-3358, aprašyti p. 2.119.
nuotekų šalinimo tinklai Nr. 4400-6225-3369, aprašyti p. 2.118.**

[registravimo pagrindas: **2023-12-20 Deklaracija apie statybos užbaigimą Nr. ACCR2-00-231220-13599**

[rašas galioja: **Nuo 2024-02-08**

6.15.

Turto patikėjimo teisė

Patikėtinis: **Lietuvos zoologijos sodas, a.k. 191716918**

- Daiktas: kiti statiniai Nr. 4400-5667-2909, aprašyti p. 2.23.
 kiti statiniai Nr. 4400-5667-2941, aprašyti p. 2.52.
 kiti statiniai Nr. 4400-5667-2952, aprašyti p. 2.54.
 kiti statiniai Nr. 4400-5667-2974, aprašyti p. 2.30.
 kiti statiniai Nr. 4400-5667-2985, aprašyti p. 2.29.
 kiti statiniai Nr. 4400-6189-0919, aprašyti p. 2.31.
 kiti statiniai Nr. 4400-6191-4865, aprašyti p. 2.44.
 kiti statiniai Nr. 4400-6218-3295, aprašyti p. 2.61.
 kiti statiniai Nr. 4400-6218-3308, aprašyti p. 2.62.
 [registravimo pagrindas: 2023-12-20 Deklaracija apie statybos užbaigimą Nr. ACCR2-00-231220-13597
 [rašas galioja: Nuo 2024-02-08
- 6.16. **Turto patikėjimo teisė**
 Patikėtinis: Lietuvos zoologijos sodas, a.k. 191716918
 Daiktas: kiti statiniai Nr. 4400-5667-2896, aprašyti p. 2.42.
 kiti statiniai Nr. 4400-5667-2920, aprašyti p. 2.41.
 kiti statiniai Nr. 4400-6192-3086, aprašyti p. 2.63.
 kelias Nr. 4400-6218-3262, aprašytas p. 2.92.
 kelias Nr. 4400-6218-3273, aprašytas p. 2.93.
 kelias Nr. 4400-6218-3284, aprašytas p. 2.91.
 vandentiekio tinklai Nr. 4400-6212-5992, aprašyti p. 2.98.
 vandentiekio tinklai Nr. 4400-6212-6021, aprašyti p. 2.99.
 vandentiekio tinklai Nr. 4400-6212-6054, aprašyti p. 2.100.
 vandentiekio tinklai Nr. 4400-6212-6065, aprašyti p. 2.97.
 [registravimo pagrindas: 2023-12-20 Deklaracija apie statybos užbaigimą Nr. ACCR2-00-231220-13600
 [rašas galioja: Nuo 2024-02-08
- 6.17. **Turto patikėjimo teisė**
 Patikėtinis: Lietuvos zoologijos sodas, a.k. 191716918
 Daiktas: nuotekų šalinimo tinklai Nr. 4400-5203-2783, aprašyti p. 2.110.
 nuotekų šalinimo tinklai Nr. 4400-5203-2794, aprašyti p. 2.114.
 [registravimo pagrindas: 2021-07-07 Deklaracija apie statybos užbaigimą Nr. 3
 [rašas galioja: Nuo 2022-01-31
- 6.18. **Turto patikėjimo teisė**
 Patikėtinis: Lietuvos zoologijos sodas, a.k. 191716918
 Daiktas: kiti statiniai Nr. 4400-5203-2807, aprašyti p. 2.68.
 kiti statiniai Nr. 4400-5203-2818, aprašyti p. 2.18.
 kiti statiniai Nr. 4400-5203-2829, aprašyti p. 2.51.
 kiti statiniai Nr. 4400-5678-7963, aprašyti p. 2.21.
 [registravimo pagrindas: 2021-07-07 Deklaracija apie statybos užbaigimą Nr. 2
 [rašas galioja: Nuo 2022-01-31
- 6.19. **Turto patikėjimo teisė**
 Patikėtinis: Lietuvos zoologijos sodas, a.k. 191716918
 Daiktas: pastatas Nr. 4400-5203-2761, aprašytas p. 2.2.
 [registravimo pagrindas: 2021-10-25 Statybos užbaigimo aktas Nr. ACCA-20-211025-00288
 [rašas galioja: Nuo 2022-01-31
- 6.20. **Servitutas - teisė tiesti, aptarnauti, naudoti požemines, antžemines komunikacijas (tarnaujantis)**
 Daiktas: žemės sklypas Nr. 1901-0136-0099, aprašytas p. 2.1.
 [registravimo pagrindas: 2015-06-11 Nacionalinės žemės tarnybos teritorinio skyriaus vedėjo sprendimas Nr. 8SK-509-(14.8.100.)
 Plotas: 0.0834 ha
 Aprašymas: Tinklus prižiūrinti organizacijoms
 [rašas galioja: Nuo 2015-06-15
- 6.21. **Servitutas - teisė tiesti, aptarnauti, naudoti požemines, antžemines komunikacijas (tarnaujantis)**
 Daiktas: žemės sklypas Nr. 1901-0136-0099, aprašytas p. 2.1.
 [registravimo pagrindas: 2015-06-11 Nacionalinės žemės tarnybos teritorinio skyriaus vedėjo sprendimas Nr. 8SK-509-(14.8.100.)
 Plotas: 0.1058 ha
 Aprašymas: Tinklus prižiūrinti organizacijoms
 [rašas galioja: Nuo 2015-06-15
- 6.22. **Servitutas - teisė tiesti, aptarnauti, naudoti požemines, antžemines komunikacijas (tarnaujantis)**
 Daiktas: žemės sklypas Nr. 1901-0136-0099, aprašytas p. 2.1.
 [registravimo pagrindas: 2015-06-11 Nacionalinės žemės tarnybos teritorinio skyriaus vedėjo sprendimas Nr. 8SK-509-(14.8.100.)
 Plotas: 0.2149 ha

[rašas galioja: **Nuo 2015-06-15**

6.23. **Servitutas - teisė tiesti, aptarnauti, naudoti požemines, antžemines komunikacijas (tarnaujantis)**

Daiktas: **žemės sklypas Nr. 1901-0136-0099, aprašytas p. 2.1.**

[registravimo pagrindas: **2015-06-11 Nacionalinės žemės tarnybos teritorinio skyriaus vedėjo sprendimas Nr. 8SK-509-(14.8.100.)**

Plotas: **0.0174 ha**

Aprašymas: **Tinklus prižiūrinti organizacijoms**

[rašas galioja: **Nuo 2015-06-15**

6.24. **Servitutas - teisė tiesti, aptarnauti, naudoti požemines, antžemines komunikacijas (tarnaujantis)**

Daiktas: **žemės sklypas Nr. 1901-0136-0099, aprašytas p. 2.1.**

[registravimo pagrindas: **2015-06-11 Nacionalinės žemės tarnybos teritorinio skyriaus vedėjo sprendimas Nr. 8SK-509-(14.8.100.)**

Plotas: **0.0028 ha**

Aprašymas: **Tinklus prižiūrinti organizacijoms**

[rašas galioja: **Nuo 2015-06-15**

6.25. **Servitutas - teisė tiesti, aptarnauti, naudoti požemines, antžemines komunikacijas (tarnaujantis)**

Daiktas: **žemės sklypas Nr. 1901-0136-0099, aprašytas p. 2.1.**

[registravimo pagrindas: **2015-06-11 Nacionalinės žemės tarnybos teritorinio skyriaus vedėjo sprendimas Nr. 8SK-509-(14.8.100.)**

Plotas: **0.0207 ha**

Aprašymas: **Tinklus prižiūrinti organizacijoms**

[rašas galioja: **Nuo 2015-06-15**

6.26. **Servitutas - teisė tiesti, aptarnauti, naudoti požemines, antžemines komunikacijas (tarnaujantis)**

Daiktas: **žemės sklypas Nr. 1901-0136-0099, aprašytas p. 2.1.**

[registravimo pagrindas: **2015-06-11 Nacionalinės žemės tarnybos teritorinio skyriaus vedėjo sprendimas Nr. 8SK-509-(14.8.100.)**

Plotas: **0.023 ha**

Aprašymas: **Tinklus prižiūrinti organizacijoms**

[rašas galioja: **Nuo 2015-06-15**

6.27. **Servitutas - teisė tiesti, aptarnauti, naudoti požemines, antžemines komunikacijas (tarnaujantis)**

Daiktas: **žemės sklypas Nr. 1901-0136-0099, aprašytas p. 2.1.**

[registravimo pagrindas: **2015-06-11 Nacionalinės žemės tarnybos teritorinio skyriaus vedėjo sprendimas Nr. 8SK-509-(14.8.100.)**

Plotas: **0.0678 ha**

Aprašymas: **Tinklus prižiūrinti organizacijoms**

[rašas galioja: **Nuo 2015-06-15**

6.28. **Kelio servitutas - teisė važiuoti transporto priemonėmis, naudotis pėsčiųjų taku (tarnaujantis)**

Daiktas: **žemės sklypas Nr. 1901-0136-0099, aprašytas p. 2.1.**

[registravimo pagrindas: **2015-06-11 Nacionalinės žemės tarnybos teritorinio skyriaus vedėjo sprendimas Nr. 8SK-509-(14.8.100.)**

Plotas: **0.0253 ha**

Aprašymas: **Iki transformatorinės pastotės TP-963 ją eksploatuojančioms organizacijoms**

[rašas galioja: **Nuo 2015-06-15**

7. Juridiniai faktai:

7.1.

Sudaryta panaudos sutartis

Panaudos gavėjas: **Lietuvos zoologijos sodas, a.k. 191716918**

Daiktas: **žemės sklypas Nr. 1901-0136-0099, aprašytas p. 2.1.**

[registravimo pagrindas: **1998-12-14 Panaudos sutartis Nr. M19/98-2148**
2015-06-19 Susitarimas pakeisti sutartį Nr. 8SUN-49

Plotas: **15.6636 ha**

[rašas galioja: **Nuo 2015-06-19**

Terminas: **Iki 2114-06-19**

8. Žymos:

8.1.

Teritorija, kurioje taikomos SŽNS, neįregistruota Nekilnojamojo turto registre: šilumos perdavimo tinklų apsaugos zonos (III skyrius, dvyliktasis skirsnis)

Daiktas: **žemės sklypas Nr. 1901-0136-0099, aprašytas p. 2.1.**

[registravimo pagrindas: **2019-06-06 Lietuvos Respublikos specialiųjų žemės naudojimo sąlygų įstatymas Nr. XIII-2166**
2019-12-19 Lietuvos Respublikos žemės ūkio ministro įsakymas Nr. 3D-711
2021-06-03 Nekilnojamojo daikto kadastro duomenų byla
Plotas: **1420.00 kv. m**
[rašas galioja: **Nuo 2023-01-01**

8.2.

Teritorija, kurioje taikomos SŽNS, neįregistruota Nekilnojamojo turto registre: vandens tiekimo ir nuotekų, paviršinių nuotekų tvarkymo infrastruktūros apsaugos zonos (III skyrius, dešimtas skirsnis)
Daiktas: **žemės sklypas Nr. 1901-0136-0099, aprašytas p. 2.1.**
[registravimo pagrindas: **2019-06-06 Lietuvos Respublikos specialiųjų žemės naudojimo sąlygų įstatymas Nr. XIII-2166**
2019-12-19 Lietuvos Respublikos žemės ūkio ministro įsakymas Nr. 3D-711
2021-06-03 Nekilnojamojo daikto kadastro duomenų byla
Plotas: **38361.00 kv. m**
[rašas galioja: **Nuo 2023-01-01**

8.3.

Teritorija, kurioje taikomos SŽNS, neįregistruota Nekilnojamojo turto registre: kultūros paveldo objektų ir vietovių teritorijos, jų apsaugos zonos (V skyrius, pirmasis skirsnis)
Daiktas: **žemės sklypas Nr. 1901-0136-0099, aprašytas p. 2.1.**
[registravimo pagrindas: **2019-06-06 Lietuvos Respublikos specialiųjų žemės naudojimo sąlygų įstatymas Nr. XIII-2166**
2019-12-19 Lietuvos Respublikos žemės ūkio ministro įsakymas Nr. 3D-711
2021-06-03 Nekilnojamojo daikto kadastro duomenų byla
Plotas: **156636.00 kv. m**
[rašas galioja: **Nuo 2023-01-01**

8.4.

Teritorija, kurioje taikomos SŽNS, neįregistruota Nekilnojamojo turto registre: skirstomųjų dujotiekių apsaugos zonos (III skyrius, šeštasis skirsnis)
Daiktas: **žemės sklypas Nr. 1901-0136-0099, aprašytas p. 2.1.**
[registravimo pagrindas: **2019-06-06 Lietuvos Respublikos specialiųjų žemės naudojimo sąlygų įstatymas Nr. XIII-2166**
2019-12-19 Lietuvos Respublikos žemės ūkio ministro įsakymas Nr. 3D-711
2021-06-03 Nekilnojamojo daikto kadastro duomenų byla
Plotas: **2859.00 kv. m**
[rašas galioja: **Nuo 2023-01-01**

8.5.

Teritorija, kurioje taikomos SŽNS, neįregistruota Nekilnojamojo turto registre: elektros tinklų apsaugos zonos (III skyrius, ketvirtasis skirsnis)
Daiktas: **žemės sklypas Nr. 1901-0136-0099, aprašytas p. 2.1.**
[registravimo pagrindas: **2019-06-06 Lietuvos Respublikos specialiųjų žemės naudojimo sąlygų įstatymas Nr. XIII-2166**
2019-12-19 Lietuvos Respublikos žemės ūkio ministro įsakymas Nr. 3D-711
2021-06-03 Nekilnojamojo daikto kadastro duomenų byla
Plotas: **5116.00 kv. m**
[rašas galioja: **Nuo 2023-01-01**

8.6.

Teritorija, kurioje taikomos SŽNS, neįregistruota Nekilnojamojo turto registre: elektroninių ryšių tinklų elektroninių ryšių infrastruktūros apsaugos zonos (III skyrius, vienuoliktasis skirsnis)
Daiktas: **žemės sklypas Nr. 1901-0136-0099, aprašytas p. 2.1.**
[registravimo pagrindas: **2019-06-06 Lietuvos Respublikos specialiųjų žemės naudojimo sąlygų įstatymas Nr. XIII-2166**
2019-12-19 Lietuvos Respublikos žemės ūkio ministro įsakymas Nr. 3D-711
2021-06-03 Nekilnojamojo daikto kadastro duomenų byla
Plotas: **834.00 kv. m**
[rašas galioja: **Nuo 2023-01-01**

9. Teritorijos, kuriose taikomos SŽNS, įrašytos į NTK kadastro duomenų byloje įrašytų duomenų pagrindu: įrašų nėra

10. Daikto registravimas ir kadastro žymos:

10.1.

Kadastrinius matavimus atliko (kadastro žyma)
GYTIS JUOZAPAVIČIUS
Daiktas: **žemės sklypas Nr. 1901-0136-0099, aprašytas p. 2.1.**

- [registravimo pagrindas: **2012-04-05 Kvalifikacijos pažymėjimas Nr. 2M-M-1765**
2023-09-25 Nekilnojamojo daikto kadastro duomenų byla
[rašas galioja: **Nuo 2024-08-29**
- 10.2. **Kadastro duomenų tikslinimas (daikto registravimas)**
Daiktas: **žemės sklypas Nr. 1901-0136-0099, aprašytas p. 2.1.**
[registravimo pagrindas: **2023-09-25 Nekilnojamojo daikto kadastro duomenų byla**
2024-02-08 Nacionalinės žemės tarnybos nekilnojamojo turto kadastro skyriaus vedėjo sprendimas Nr. 1SK-1464-(10.1 E.)
[rašas galioja: **Nuo 2024-08-29**
- 10.3. **Nustatyti nauji kadastro duomenys, kurie neįrašyti į kadastrą (kadastro žyma)**
Duomenis nustatė: **SANDRA VALSKIENĖ**
Daiktas: **hidrotechniniai statiniai Nr. 4400-6426-3210, aprašyti p. 2.15.**
[registravimo pagrindas: **2017-09-07 Kvalifikacijos pažymėjimas Nr. 2M-M-2549**
2024-01-31 Nekilnojamojo daikto kadastro duomenų byla
[rašas galioja: **Nuo 2024-08-05**
- 10.4. **Kadastrinius matavimus atliko (kadastro žyma)**
DOMANTAS ŠLYTERIS
Daiktas: **pastatas Nr. 1994-3002-2284, aprašytas p. 2.3.**
[registravimo pagrindas: **2014-04-17 Kvalifikacijos pažymėjimas Nr. 2M-M-2018**
2023-06-30 Nekilnojamojo daikto kadastro duomenų byla
[rašas galioja: **Nuo 2024-06-18**
- 10.5. **Rekonstrukcija (daikto registravimas)**
Daiktas: **pastatas Nr. 1994-3002-2284, aprašytas p. 2.3.**
[registravimo pagrindas: **2023-06-30 Nekilnojamojo daikto kadastro duomenų byla**
2024-05-30 Deklaracija apie statybos užbaigimą Nr. ACCR2-00-240530-05396
[rašas galioja: **Nuo 2024-06-18**
- 10.6. **Kadastro duomenų tikslinimas (daikto registravimas)**
Daiktas: **kiti statiniai Nr. 4400-6151-6789, aprašyti p. 2.89.**
kiti statiniai Nr. 4400-6151-6792, aprašyti p. 2.90.
kiti statiniai Nr. 4400-6151-6812, aprašyti p. 2.86.
kiti statiniai Nr. 4400-6151-6834, aprašyti p. 2.87.
kiti statiniai Nr. 4400-6189-9581, aprašyti p. 2.88.
[registravimo pagrindas: **2023-06-30 Nekilnojamojo daikto kadastro duomenų byla**
[rašas galioja: **Nuo 2024-05-06**
- 10.7. **Kadastrinius matavimus atliko (kadastro žyma)**
DOMANTAS ŠLYTERIS
Daiktas: **kiti statiniai Nr. 4400-6151-6789, aprašyti p. 2.89.**
kiti statiniai Nr. 4400-6151-6792, aprašyti p. 2.90.
kiti statiniai Nr. 4400-6151-6812, aprašyti p. 2.86.
kiti statiniai Nr. 4400-6151-6834, aprašyti p. 2.87.
kiti statiniai Nr. 4400-6189-9581, aprašyti p. 2.88.
[registravimo pagrindas: **2014-04-17 Kvalifikacijos pažymėjimas Nr. 2M-M-2018**
2023-06-30 Nekilnojamojo daikto kadastro duomenų byla
[rašas galioja: **Nuo 2024-05-06**
- 10.8. **Suformuotas naujas (daikto registravimas)**
Daiktas: **pastatas Nr. 4400-6024-5334, aprašytas p. 2.12.**
[registravimo pagrindas: **2022-12-08 Nekilnojamojo daikto kadastro duomenų byla**
2024-04-22 Deklaracija apie statybos užbaigimą Nr. ARCCR-20-240422-02917
[rašas galioja: **Nuo 2024-05-06**
- 10.9. **Kadastrinius matavimus atliko (kadastro žyma)**
DOMANTAS ŠLYTERIS
Daiktas: **pastatas Nr. 4400-6024-5334, aprašytas p. 2.12.**
[registravimo pagrindas: **2014-04-17 Kvalifikacijos pažymėjimas Nr. 2M-M-2018**
2022-12-08 Nekilnojamojo daikto kadastro duomenų byla
[rašas galioja: **Nuo 2024-05-06**
- 10.10. **Suformuotas naujas (daikto registravimas)**
Daiktas: **pastatas Nr. 4400-6024-5323, aprašytas p. 2.11.**
[registravimo pagrindas: **2022-12-08 Nekilnojamojo daikto kadastro duomenų byla**
2024-04-22 Deklaracija apie statybos užbaigimą Nr. ARCCR-20-240422-02917
[rašas galioja: **Nuo 2024-05-06**
- 10.11. **Kadastrinius matavimus atliko (kadastro žyma)**
INDRĖ SELIOKĖ
Daiktas: **pastatas Nr. 4400-6024-5323, aprašytas p. 2.11.**

- [registravimo pagrindas: **2022-10-07 Kvalifikacijos pažymėjimas Nr. 2M-M-2879**
2022-12-08 Nekilnojamojo daikto kadastro duomenų byla
[rašas galioja: **Nuo 2024-05-06**
- 10.12. **Suformuotas naujas (daikto registravimas)**
Daiktas: **kiti statiniai Nr. 4400-5666-5848, aprašyti p. 2.39.**
[registravimo pagrindas: **2023-09-18 Nekilnojamojo daikto kadastro duomenų byla**
2024-04-22 Deklaracija apie statybos užbaigimą Nr. ARCCR-20-240422-02917
[rašas galioja: **Nuo 2024-05-06**
- 10.13. **Kadastrinius matavimus atliko (kadastro žyma)**
INDRĖ SELIOKĖ
Daiktas: **kiti statiniai Nr. 4400-5666-5848, aprašyti p. 2.39.**
[registravimo pagrindas: **2022-10-07 Kvalifikacijos pažymėjimas Nr. 2M-M-2879**
2023-09-18 Nekilnojamojo daikto kadastro duomenų byla
[rašas galioja: **Nuo 2024-05-06**
- 10.14. **Kadastrinius matavimus atliko (kadastro žyma)**
INDRĖ SELIOKĖ
Daiktas: **kiti statiniai Nr. 4400-6212-2998, aprašyti p. 2.17.**
[registravimo pagrindas: **2022-10-07 Kvalifikacijos pažymėjimas Nr. 2M-M-2879**
2023-09-11 Nekilnojamojo daikto kadastro duomenų byla
[rašas galioja: **Nuo 2024-05-04**
- 10.15. **Suformuotas naujas (daikto registravimas)**
Daiktas: **kiti statiniai Nr. 4400-6212-2998, aprašyti p. 2.17.**
[registravimo pagrindas: **2023-09-11 Nekilnojamojo daikto kadastro duomenų byla**
2023-11-15 Statybos užbaigimo aktas Nr. ACCA-20-231115-00244
Versijos Nr. 2
[rašas galioja: **Nuo 2024-05-04**
- 10.16. **Parengta deklaracija apie statybos užbaigimą (kadastro žyma)**
Daiktas: **kiti statiniai Nr. 4400-6259-6187, aprašyti p. 2.81.**
[registravimo pagrindas: **2024-04-22 Informacinės sistemos "Infostatyba" pranešimas Nr. ARCCR-20-240422-02913**
Aprašymas: **Nauja statyba**
[rašas galioja: **Nuo 2024-04-23**
- 10.17. **Parengta deklaracija apie statybos užbaigimą (kadastro žyma)**
Daiktas: **kiti statiniai Nr. 4400-5137-4144, aprašyti p. 2.74.**
[registravimo pagrindas: **2024-04-22 Informacinės sistemos "Infostatyba" pranešimas Nr. ARCCR-20-240422-02913**
Aprašymas: **Nauja statyba**
[rašas galioja: **Nuo 2024-04-22**
- 10.18. **Parengta deklaracija apie statybos užbaigimą (kadastro žyma)**
Daiktas: **kiti statiniai Nr. 4400-6323-7427, aprašyti p. 2.85.**
[registravimo pagrindas: **2024-04-22 Informacinės sistemos "Infostatyba" pranešimas Nr. ARCCR-20-240422-02913**
Aprašymas: **Nauja statyba**
[rašas galioja: **Nuo 2024-04-22**
- 10.19. **Parengta deklaracija apie statybos užbaigimą (kadastro žyma)**
Daiktas: **kiti statiniai Nr. 4400-5137-4133, aprašyti p. 2.73.**
[registravimo pagrindas: **2024-04-22 Informacinės sistemos "Infostatyba" pranešimas Nr. ARCCR-20-240422-02913**
Aprašymas: **Nauja statyba**
[rašas galioja: **Nuo 2024-04-22**
- 10.20. **Parengta deklaracija apie statybos užbaigimą (kadastro žyma)**
Daiktas: **kiti statiniai Nr. 4400-6323-7327, aprašyti p. 2.84.**
[registravimo pagrindas: **2024-04-22 Informacinės sistemos "Infostatyba" pranešimas Nr. ARCCR-20-240422-02913**
Aprašymas: **Nauja statyba**
[rašas galioja: **Nuo 2024-04-22**
- 10.21. **Parengta deklaracija apie statybos užbaigimą (kadastro žyma)**
Daiktas: **kiti statiniai Nr. 4400-6323-7281, aprašyti p. 2.83.**
[registravimo pagrindas: **2024-04-22 Informacinės sistemos "Infostatyba" pranešimas Nr. ARCCR-20-240422-02913**
Aprašymas: **Nauja statyba**
[rašas galioja: **Nuo 2024-04-22**
- 10.22. **Parengta deklaracija apie statybos užbaigimą (kadastro žyma)**
Daiktas: **kiti statiniai Nr. 4400-5137-4155, aprašyti p. 2.75.**

- [registravimo pagrindas: **2024-04-22 Informacinės sistemos "Infostatyba" pranešimas Nr. ARCCR-20-240422-02913**
Aprašymas: **Nauja statyba**
[rašas galioja: **Nuo 2024-04-22**
- 10.23. **Parengta deklaracija apie statybos užbaigimą (kadastro žyma)**
Daiktas: **kiti statiniai Nr. 4400-6323-6262, aprašyti p. 2.82.**
[registravimo pagrindas: **2024-04-22 Informacinės sistemos "Infostatyba" pranešimas Nr. ARCCR-20-240422-02913**
Aprašymas: **Nauja statyba**
[rašas galioja: **Nuo 2024-04-22**
- 10.24. **Parengta deklaracija apie statybos užbaigimą (kadastro žyma)**
Daiktas: **kiti statiniai Nr. 4400-5203-2750, aprašyti p. 2.76.**
[registravimo pagrindas: **2024-04-22 Informacinės sistemos "Infostatyba" pranešimas Nr. ARCCR-20-240422-02913**
Aprašymas: **Nauja statyba**
[rašas galioja: **Nuo 2024-04-22**
- 10.25. **Nustatyti nauji kadastro duomenys, kurie neįrašyti į kadastrą (kadastro žyma)**
Duomenis nustatė: **INDRĖ SELIOKĖ**
Daiktas: **kiti statiniai Nr. 4400-5137-4133, aprašyti p. 2.73.**
kiti statiniai Nr. 4400-5137-4144, aprašyti p. 2.74.
[registravimo pagrindas: **2022-10-07 Kvalifikacijos pažymėjimas Nr. 2M-M-2879**
2024-03-15 Nekilnojamojo daikto kadastro duomenų byla
[rašas galioja: **Nuo 2024-04-15**
- 10.26. **Nustatyti nauji kadastro duomenys, kurie neįrašyti į kadastrą (kadastro žyma)**
Duomenis nustatė: **INDRĖ SELIOKĖ**
Daiktas: **kiti statiniai Nr. 4400-5203-2750, aprašyti p. 2.76.**
kiti statiniai Nr. 4400-6323-6262, aprašyti p. 2.82.
kiti statiniai Nr. 4400-6323-7281, aprašyti p. 2.83.
kiti statiniai Nr. 4400-6323-7327, aprašyti p. 2.84.
kiti statiniai Nr. 4400-6323-7427, aprašyti p. 2.85.
[registravimo pagrindas: **2022-10-07 Kvalifikacijos pažymėjimas Nr. 2M-M-2879**
2024-03-15 Nekilnojamojo daikto kadastro duomenų byla
[rašas galioja: **Nuo 2024-04-15**
- 10.27. **Nustatyti nauji kadastro duomenys, kurie neįrašyti į kadastrą (kadastro žyma)**
Duomenis nustatė: **INDRĖ SELIOKĖ**
Daiktas: **kiti statiniai Nr. 4400-5137-4155, aprašyti p. 2.75.**
kiti statiniai Nr. 4400-6259-6187, aprašyti p. 2.81.
[registravimo pagrindas: **2022-10-07 Kvalifikacijos pažymėjimas Nr. 2M-M-2879**
2024-03-15 Nekilnojamojo daikto kadastro duomenų byla
[rašas galioja: **Nuo 2024-04-12**
- 10.28. **Nustatyti nauji kadastro duomenys, kurie neįrašyti į kadastrą (kadastro žyma)**
Duomenis nustatė: **GINTAUTAS GERULAITIS**
Daiktas: **kiti inžineriniai tinklai Nr. 4400-6323-3049, aprašyti p. 2.16.**
[registravimo pagrindas: **2009-07-23 Kvalifikacijos pažymėjimas Nr. 2M-M-1027**
2024-03-12 Nekilnojamojo daikto kadastro duomenų byla
[rašas galioja: **Nuo 2024-04-02**
- 10.29. **Parengta deklaracija apie statybos užbaigimą (kadastro žyma)**
Daiktas: **pastatas Nr. 4400-6024-5323, aprašytas p. 2.11.**
[registravimo pagrindas: **2024-03-22 Informacinės sistemos "Infostatyba" pranešimas Nr. ARCCR-20-240322-02090**
Aprašymas: **Nauja statyba**
[rašas galioja: **Nuo 2024-03-25**
- 10.30. **Parengta deklaracija apie statybos užbaigimą (kadastro žyma)**
Daiktas: **kiti statiniai Nr. 4400-5666-5848, aprašyti p. 2.39.**
[registravimo pagrindas: **2024-03-22 Informacinės sistemos "Infostatyba" pranešimas Nr. ARCCR-20-240322-02090**
Aprašymas: **Nauja statyba**
[rašas galioja: **Nuo 2024-03-22**
- 10.31. **Parengta deklaracija apie statybos užbaigimą (kadastro žyma)**
Daiktas: **pastatas Nr. 4400-6024-5334, aprašytas p. 2.12.**
[registravimo pagrindas: **2024-03-22 Informacinės sistemos "Infostatyba" pranešimas Nr. ARCCR-20-240322-02090**
Aprašymas: **Nauja statyba**

[rašas galioja: **Nuo 2024-03-22**

10.32.

Parengta deklaracija apie statybos užbaigimą (kadastro žyma)

Daiktas: **kiti statiniai Nr. 4400-6259-6232, aprašyti p. 2.40.**

[registravimo pagrindas: **2024-03-22 Informacinės sistemos "Infostatyba" pranešimas Nr. ARCCR-20-240322-02090**

Aprašymas: **Nauja statyba**

[rašas galioja: **Nuo 2024-03-22**

10.33.

Suformuotas naujas (daikto registravimas)

Daiktas: **nuotekų šalinimo tinklai Nr. 4400-6218-8927, aprašyti p. 2.123.
nuotekų šalinimo tinklai Nr. 4400-6220-4240, aprašyti p. 2.122.
nuotekų šalinimo tinklai Nr. 4400-6220-5316, aprašyti p. 2.130.
nuotekų šalinimo tinklai Nr. 4400-6220-5349, aprašyti p. 2.131.
nuotekų šalinimo tinklai Nr. 4400-6220-5350, aprašyti p. 2.125.
nuotekų šalinimo tinklai Nr. 4400-6220-5362, aprašyti p. 2.124.
nuotekų šalinimo tinklai Nr. 4400-6220-5381, aprašyti p. 2.127.
nuotekų šalinimo tinklai Nr. 4400-6220-5392, aprašyti p. 2.129.
nuotekų šalinimo tinklai Nr. 4400-6220-5405, aprašyti p. 2.126.
nuotekų šalinimo tinklai Nr. 4400-6220-5416, aprašyti p. 2.128.**

[registravimo pagrindas: **2023-09-12 Nekilnojamojo daikto kadastro duomenų byla
2023-12-20 Deklaracija apie statybos užbaigimą Nr. ARCCR-20-231220-12547**

[rašas galioja: **Nuo 2024-02-08**

10.34.

Kadastrinius matavimus atliko (kadastro žyma)

GRETA RAŽINSKIENĖ

Daiktas: **nuotekų šalinimo tinklai Nr. 4400-6218-8927, aprašyti p. 2.123.
nuotekų šalinimo tinklai Nr. 4400-6220-4240, aprašyti p. 2.122.
nuotekų šalinimo tinklai Nr. 4400-6220-5316, aprašyti p. 2.130.
nuotekų šalinimo tinklai Nr. 4400-6220-5349, aprašyti p. 2.131.
nuotekų šalinimo tinklai Nr. 4400-6220-5350, aprašyti p. 2.125.
nuotekų šalinimo tinklai Nr. 4400-6220-5362, aprašyti p. 2.124.
nuotekų šalinimo tinklai Nr. 4400-6220-5381, aprašyti p. 2.127.
nuotekų šalinimo tinklai Nr. 4400-6220-5392, aprašyti p. 2.129.
nuotekų šalinimo tinklai Nr. 4400-6220-5405, aprašyti p. 2.126.
nuotekų šalinimo tinklai Nr. 4400-6220-5416, aprašyti p. 2.128.**

[registravimo pagrindas: **2016-02-11 Kvalifikacijos pažymėjimas Nr. 2M-M-2382
2023-09-12 Nekilnojamojo daikto kadastro duomenų byla**

[rašas galioja: **Nuo 2024-02-08**

10.35.

Suformuotas naujas (daikto registravimas)

Daiktas: **kiti statiniai Nr. 4400-5667-2874, aprašyti p. 2.24.
kiti statiniai Nr. 4400-5667-2885, aprašyti p. 2.25.
kiti statiniai Nr. 4400-5667-2996, aprašyti p. 2.22.**

[registravimo pagrindas: **2023-06-30 Nekilnojamojo daikto kadastro duomenų byla
2023-12-20 Deklaracija apie statybos užbaigimą Nr. ACCR2-00-231220-13596**

[rašas galioja: **Nuo 2024-02-08**

10.36.

Kadastrinius matavimus atliko (kadastro žyma)

DOMANTAS ŠLYTERIS

Daiktas: **kiti statiniai Nr. 4400-5667-2874, aprašyti p. 2.24.
kiti statiniai Nr. 4400-5667-2885, aprašyti p. 2.25.
kiti statiniai Nr. 4400-5667-2996, aprašyti p. 2.22.**

[registravimo pagrindas: **2014-04-17 Kvalifikacijos pažymėjimas Nr. 2M-M-2018
2023-06-30 Nekilnojamojo daikto kadastro duomenų byla**

[rašas galioja: **Nuo 2024-02-08**

10.37.

Kadastrinius matavimus atliko (kadastro žyma)

INDRĖ SELIOKĖ

Daiktas: **kiti statiniai Nr. 4400-6218-3295, aprašyti p. 2.61.
kiti statiniai Nr. 4400-6218-3308, aprašyti p. 2.62.**

[registravimo pagrindas: **2022-10-07 Kvalifikacijos pažymėjimas Nr. 2M-M-2879
2023-09-18 Nekilnojamojo daikto kadastro duomenų byla**

[rašas galioja: **Nuo 2024-02-08**

10.38.

Suformuotas naujas (daikto registravimas)

Daiktas: **kiti statiniai Nr. 4400-6218-3295, aprašyti p. 2.61.
kiti statiniai Nr. 4400-6218-3308, aprašyti p. 2.62.**

[registravimo pagrindas: **2023-09-18 Nekilnojamojo daikto kadastro duomenų byla
2023-12-20 Deklaracija apie statybos užbaigimą Nr. ACCR2-00-231220-13597**

[rašas galioja: **Nuo 2024-02-08**

10.39.

Kadastrinius matavimus atliko (kadastro žyma)

DOMANTAS ŠLYTERIS

Daiktas: kiti statiniai Nr. 4400-6191-4865, aprašyti p. 2.44.
[registravimo pagrindas: 2014-04-17 Kvalifikacijos pažymėjimas Nr. 2M-M-2018
2023-08-16 Nekilnojamojo daikto kadastro duomenų byla
[rašas galioja: Nuo 2024-02-08

10.40.

Suformuotas naujas (daikto registravimas)

Daiktas: kiti statiniai Nr. 4400-6191-4865, aprašyti p. 2.44.
[registravimo pagrindas: 2023-08-16 Nekilnojamojo daikto kadastro duomenų byla
2023-12-20 Deklaracija apie statybos užbaigimą Nr. ACCR2-00-
231220-13597
[rašas galioja: Nuo 2024-02-08

10.41.

Kadastrinius matavimus atliko (kadastro žyma)**DOMANTAS ŠLYTERIS**

Daiktas: kiti statiniai Nr. 4400-5667-2909, aprašyti p. 2.23.
kiti statiniai Nr. 4400-5667-2941, aprašyti p. 2.52.
kiti statiniai Nr. 4400-5667-2952, aprašyti p. 2.54.
kiti statiniai Nr. 4400-5667-2974, aprašyti p. 2.30.
kiti statiniai Nr. 4400-5667-2985, aprašyti p. 2.29.
kiti statiniai Nr. 4400-6189-0919, aprašyti p. 2.31.
[registravimo pagrindas: 2014-04-17 Kvalifikacijos pažymėjimas Nr. 2M-M-2018
2023-06-30 Nekilnojamojo daikto kadastro duomenų byla
[rašas galioja: Nuo 2024-02-08

10.42.

Suformuotas naujas (daikto registravimas)

Daiktas: kiti statiniai Nr. 4400-5667-2909, aprašyti p. 2.23.
kiti statiniai Nr. 4400-5667-2941, aprašyti p. 2.52.
kiti statiniai Nr. 4400-5667-2952, aprašyti p. 2.54.
kiti statiniai Nr. 4400-5667-2974, aprašyti p. 2.30.
kiti statiniai Nr. 4400-5667-2985, aprašyti p. 2.29.
kiti statiniai Nr. 4400-6189-0919, aprašyti p. 2.31.
[registravimo pagrindas: 2023-06-30 Nekilnojamojo daikto kadastro duomenų byla
2023-12-20 Deklaracija apie statybos užbaigimą Nr. ACCR2-00-
231220-13597
[rašas galioja: Nuo 2024-02-08

10.43.

Suformuotas naujas (daikto registravimas)

Daiktas: vandentiekio tinklai Nr. 4400-6212-5992, aprašyti p. 2.98.
vandentiekio tinklai Nr. 4400-6212-6021, aprašyti p. 2.99.
vandentiekio tinklai Nr. 4400-6212-6054, aprašyti p. 2.100.
vandentiekio tinklai Nr. 4400-6212-6065, aprašyti p. 2.97.
[registravimo pagrindas: 2023-09-12 Nekilnojamojo daikto kadastro duomenų byla
2023-12-20 Deklaracija apie statybos užbaigimą Nr. ACCR2-00-
231220-13600
[rašas galioja: Nuo 2024-02-07

10.44.

Kadastrinius matavimus atliko (kadastro žyma)**GRETA RAŽINSKIENĖ**

Daiktas: vandentiekio tinklai Nr. 4400-6212-5992, aprašyti p. 2.98.
vandentiekio tinklai Nr. 4400-6212-6021, aprašyti p. 2.99.
vandentiekio tinklai Nr. 4400-6212-6054, aprašyti p. 2.100.
vandentiekio tinklai Nr. 4400-6212-6065, aprašyti p. 2.97.
[registravimo pagrindas: 2016-02-11 Kvalifikacijos pažymėjimas Nr. 2M-M-2382
2023-09-12 Nekilnojamojo daikto kadastro duomenų byla
[rašas galioja: Nuo 2024-02-07

10.45.

Suformuotas naujas (daikto registravimas)

Daiktas: kelias Nr. 4400-6218-3262, aprašytas p. 2.92.
kelias Nr. 4400-6218-3273, aprašytas p. 2.93.
kelias Nr. 4400-6218-3284, aprašytas p. 2.91.
[registravimo pagrindas: 2023-09-18 Nekilnojamojo daikto kadastro duomenų byla
2023-12-20 Deklaracija apie statybos užbaigimą Nr. ACCR2-00-
231220-13600
[rašas galioja: Nuo 2024-02-07

10.46.

Kadastrinius matavimus atliko (kadastro žyma)**INDRĖ SELIOKĖ**

Daiktas: kelias Nr. 4400-6218-3262, aprašytas p. 2.92.
kelias Nr. 4400-6218-3273, aprašytas p. 2.93.
kelias Nr. 4400-6218-3284, aprašytas p. 2.91.
[registravimo pagrindas: 2022-10-07 Kvalifikacijos pažymėjimas Nr. 2M-M-2879
2023-09-18 Nekilnojamojo daikto kadastro duomenų byla
[rašas galioja: Nuo 2024-02-07

10.47.

Suformuotas naujas (daikto registravimas)

- Daiktas: kiti statiniai Nr. 4400-5667-2896, aprašyti p. 2.42.
kiti statiniai Nr. 4400-5667-2920, aprašyti p. 2.41.
kiti statiniai Nr. 4400-6192-3086, aprašyti p. 2.63.
[registravimo pagrindas: 2023-08-16 Nekilnojamojo daikto kadastro duomenų byla
2023-12-20 Deklaracija apie statybos užbaigimą Nr. ACCR2-00-
231220-13600
[rašas galioja: Nuo 2024-02-07
- 10.48. Kadastrinis matavimas atliko (kadastro žyma)
DOMANTAS ŠLYTERIS
Daiktas: kiti statiniai Nr. 4400-5667-2896, aprašyti p. 2.42.
kiti statiniai Nr. 4400-5667-2920, aprašyti p. 2.41.
kiti statiniai Nr. 4400-6192-3086, aprašyti p. 2.63.
[registravimo pagrindas: 2014-04-17 Kvalifikacijos pažymėjimas Nr. 2M-M-2018
2023-08-16 Nekilnojamojo daikto kadastro duomenų byla
[rašas galioja: Nuo 2024-02-07
- 10.49. Kadastrinis matavimas atliko (kadastro žyma)
DOMANTAS ŠLYTERIS
Daiktas: kiti statiniai Nr. 4400-5667-2930, aprašyti p. 2.19.
[registravimo pagrindas: 2014-04-17 Kvalifikacijos pažymėjimas Nr. 2M-M-2018
2023-06-30 Nekilnojamojo daikto kadastro duomenų byla
[rašas galioja: Nuo 2024-02-07
- 10.50. Suformuotas naujas (daikto registravimas)
Daiktas: kiti statiniai Nr. 4400-5667-2930, aprašyti p. 2.19.
[registravimo pagrindas: 2023-06-30 Nekilnojamojo daikto kadastro duomenų byla
2023-12-20 Deklaracija apie statybos užbaigimą Nr. ARCCR-20-
231220-12548
[rašas galioja: Nuo 2024-02-07
- 10.51. Kadastrinis matavimas atliko (kadastro žyma)
DOMANTAS ŠLYTERIS
Daiktas: kiti statiniai Nr. 4400-6136-0552, aprašyti p. 2.36.
kiti statiniai Nr. 4400-6136-0563, aprašyti p. 2.34.
kiti statiniai Nr. 4400-6136-0574, aprašyti p. 2.33.
kiti statiniai Nr. 4400-6136-0596, aprašyti p. 2.35.
[registravimo pagrindas: 2014-04-17 Kvalifikacijos pažymėjimas Nr. 2M-M-2018
2023-06-02 Nekilnojamojo daikto kadastro duomenų byla
[rašas galioja: Nuo 2024-02-07
- 10.52. Suformuotas naujas (daikto registravimas)
Daiktas: kiti statiniai Nr. 4400-6136-0552, aprašyti p. 2.36.
kiti statiniai Nr. 4400-6136-0563, aprašyti p. 2.34.
kiti statiniai Nr. 4400-6136-0574, aprašyti p. 2.33.
kiti statiniai Nr. 4400-6136-0596, aprašyti p. 2.35.
[registravimo pagrindas: 2023-06-02 Nekilnojamojo daikto kadastro duomenų byla
2023-12-20 Deklaracija apie statybos užbaigimą Nr. ARCCR-20-
231220-12548
[rašas galioja: Nuo 2024-02-07
- 10.53. Kadastrinis matavimas atliko (kadastro žyma)
DOMANTAS ŠLYTERIS
Daiktas: kiti statiniai Nr. 4400-6136-0585, aprašyti p. 2.37.
[registravimo pagrindas: 2014-04-17 Kvalifikacijos pažymėjimas Nr. 2M-M-2018
2023-06-30 Nekilnojamojo daikto kadastro duomenų byla
[rašas galioja: Nuo 2024-02-07
- 10.54. Suformuotas naujas (daikto registravimas)
Daiktas: kiti statiniai Nr. 4400-6136-0585, aprašyti p. 2.37.
[registravimo pagrindas: 2023-06-30 Nekilnojamojo daikto kadastro duomenų byla
2023-12-20 Deklaracija apie statybos užbaigimą Nr. ARCCR-20-
231220-12548
[rašas galioja: Nuo 2024-02-07
- 10.55. Kadastrinis matavimas atliko (kadastro žyma)
INDRĖ SELIOKĖ
Daiktas: kiti statiniai Nr. 4400-6240-5772, aprašyti p. 2.32.
[registravimo pagrindas: 2022-10-07 Kvalifikacijos pažymėjimas Nr. 2M-M-2879
2023-09-18 Nekilnojamojo daikto kadastro duomenų byla
[rašas galioja: Nuo 2024-02-07
- 10.56. Suformuotas naujas (daikto registravimas)
Daiktas: kiti statiniai Nr. 4400-6240-5772, aprašyti p. 2.32.

- [registravimo pagrindas: **2023-09-18 Nekilnojamojo daikto kadastro duomenų byla**
2023-12-20 Deklaracija apie statybos užbaigimą Nr. ARCCR-20-231220-12548
[rašas galioja: **Nuo 2024-02-07**
- 10.57. **Kadastrinius matavimus atliko (kadastro žyma)**
GRETA RAŽINSKIENĖ
Daiktas: nuotekų šalinimo tinklai Nr. 4400-6220-4251, aprašyti p. 2.132.
nuotekų šalinimo tinklai Nr. 4400-6220-4262, aprašyti p. 2.133.
nuotekų šalinimo tinklai Nr. 4400-6220-4284, aprašyti p. 2.134.
[registravimo pagrindas: **2016-02-11 Kvalifikacijos pažymėjimas Nr. 2M-M-2382**
2023-09-12 Nekilnojamojo daikto kadastro duomenų byla
[rašas galioja: **Nuo 2024-02-07**
- 10.58. **Suformuotas naujas (daikto registravimas)**
Daiktas: nuotekų šalinimo tinklai Nr. 4400-6220-4251, aprašyti p. 2.132.
nuotekų šalinimo tinklai Nr. 4400-6220-4262, aprašyti p. 2.133.
nuotekų šalinimo tinklai Nr. 4400-6220-4284, aprašyti p. 2.134.
[registravimo pagrindas: **2023-09-12 Nekilnojamojo daikto kadastro duomenų byla**
2023-12-20 Deklaracija apie statybos užbaigimą Nr. ARCCR-20-231220-12548
[rašas galioja: **Nuo 2024-02-07**
- 10.59. **Kadastrinius matavimus atliko (kadastro žyma)**
DOMANTAS ŠLYTERIS
Daiktas: kiti statiniai Nr. 4400-5666-5748, aprašyti p. 2.43.
kiti statiniai Nr. 4400-5666-5759, aprašyti p. 2.64.
kiti statiniai Nr. 4400-5666-5760, aprašyti p. 2.65.
kiti statiniai Nr. 4400-6192-3006, aprašyti p. 2.55.
kiti statiniai Nr. 4400-6192-3020, aprašyti p. 2.56.
kiti statiniai Nr. 4400-6192-3031, aprašyti p. 2.57.
kiti statiniai Nr. 4400-6192-3042, aprašyti p. 2.58.
kiti statiniai Nr. 4400-6192-3053, aprašyti p. 2.59.
kiti statiniai Nr. 4400-6192-3064, aprašyti p. 2.60.
kiti statiniai Nr. 4400-6192-3075, aprašyti p. 2.70.
[registravimo pagrindas: **2014-04-17 Kvalifikacijos pažymėjimas Nr. 2M-M-2018**
2023-08-16 Nekilnojamojo daikto kadastro duomenų byla
[rašas galioja: **Nuo 2024-02-07**
- 10.60. **Suformuotas naujas (daikto registravimas)**
Daiktas: kiti statiniai Nr. 4400-5666-5748, aprašyti p. 2.43.
kiti statiniai Nr. 4400-5666-5759, aprašyti p. 2.64.
kiti statiniai Nr. 4400-5666-5760, aprašyti p. 2.65.
kiti statiniai Nr. 4400-6192-3006, aprašyti p. 2.55.
kiti statiniai Nr. 4400-6192-3020, aprašyti p. 2.56.
kiti statiniai Nr. 4400-6192-3031, aprašyti p. 2.57.
kiti statiniai Nr. 4400-6192-3042, aprašyti p. 2.58.
kiti statiniai Nr. 4400-6192-3053, aprašyti p. 2.59.
kiti statiniai Nr. 4400-6192-3064, aprašyti p. 2.60.
kiti statiniai Nr. 4400-6192-3075, aprašyti p. 2.70.
[registravimo pagrindas: **2023-08-16 Nekilnojamojo daikto kadastro duomenų byla**
2023-12-20 Deklaracija apie statybos užbaigimą Nr. ACCR2-00-231220-13598
[rašas galioja: **Nuo 2024-02-07**
- 10.61. **Suformuotas naujas (daikto registravimas)**
Daiktas: kiti statiniai Nr. 4400-5666-5704, aprašyti p. 2.48.
[registravimo pagrindas: **2023-09-11 Nekilnojamojo daikto kadastro duomenų byla**
2023-12-20 Deklaracija apie statybos užbaigimą Nr. ACCR2-00-231220-13596
[rašas galioja: **Nuo 2024-02-07**
- 10.62. **Kadastrinius matavimus atliko (kadastro žyma)**
INDRĖ SELIOKĖ
Daiktas: kiti statiniai Nr. 4400-5666-5704, aprašyti p. 2.48.
[registravimo pagrindas: **2022-10-07 Kvalifikacijos pažymėjimas Nr. 2M-M-2879**
2023-09-11 Nekilnojamojo daikto kadastro duomenų byla
[rašas galioja: **Nuo 2024-02-07**
- 10.63. **Suformuotas naujas (daikto registravimas)**
Daiktas: kiti statiniai Nr. 4400-5667-2963, aprašyti p. 2.69.
kiti statiniai Nr. 4400-5667-3006, aprašyti p. 2.20.
kiti statiniai Nr. 4400-5951-5187, aprašyti p. 2.28.
kiti statiniai Nr. 4400-5951-5198, aprašyti p. 2.27.

- kiti statiniai Nr. 4400-6034-1973, aprašyti p. 2.53.
kiti statiniai Nr. 4400-6034-1995, aprašyti p. 2.26.
[registravimo pagrindas: 2023-06-30 Nekilnojamojo daikto kadastro duomenų byla
2023-12-20 Deklaracija apie statybos užbaigimą Nr. ACCR2-00-
231220-13596
[rašas galioja: Nuo 2024-02-07
- 10.64. **Kadastrinius matavimus atliko (kadastro žyma)**
DOMANTAS ŠLYTERIS
Daiktas: kiti statiniai Nr. 4400-5667-2963, aprašyti p. 2.69.
kiti statiniai Nr. 4400-5667-3006, aprašyti p. 2.20.
kiti statiniai Nr. 4400-5951-5187, aprašyti p. 2.28.
kiti statiniai Nr. 4400-5951-5198, aprašyti p. 2.27.
kiti statiniai Nr. 4400-6034-1973, aprašyti p. 2.53.
kiti statiniai Nr. 4400-6034-1995, aprašyti p. 2.26.
[registravimo pagrindas: 2014-04-17 Kvalifikacijos pažymėjimas Nr. 2M-M-2018
2023-06-30 Nekilnojamojo daikto kadastro duomenų byla
[rašas galioja: Nuo 2024-02-07
- 10.65. **Kadastrinius matavimus atliko (kadastro žyma)**
GRETA RAŽINSKIENĖ
Daiktas: vandentiekio tinklai Nr. 4400-6212-5979, aprašyti p. 2.96.
vandentiekio tinklai Nr. 4400-6212-6010, aprašyti p. 2.107.
vandentiekio tinklai Nr. 4400-6217-0230, aprašyti p. 2.109.
vandentiekio tinklai Nr. 4400-6217-0252, aprašyti p. 2.108.
nuotekų šalinimo tinklai Nr. 4400-5667-2863, aprašyti p. 2.113.
nuotekų šalinimo tinklai Nr. 4400-6218-8849, aprašyti p. 2.112.
nuotekų šalinimo tinklai Nr. 4400-6218-8916, aprašyti p. 2.116.
nuotekų šalinimo tinklai Nr. 4400-6220-5327, aprašyti p. 2.120.
nuotekų šalinimo tinklai Nr. 4400-6220-5427, aprašyti p. 2.121.
nuotekų šalinimo tinklai Nr. 4400-6225-0500, aprašyti p. 2.115.
[registravimo pagrindas: 2016-02-11 Kvalifikacijos pažymėjimas Nr. 2M-M-2382
2023-09-12 Nekilnojamojo daikto kadastro duomenų byla
[rašas galioja: Nuo 2024-02-07
- 10.66. **Suformuotas naujas (daikto registravimas)**
Daiktas: vandentiekio tinklai Nr. 4400-6212-5979, aprašyti p. 2.96.
vandentiekio tinklai Nr. 4400-6212-6010, aprašyti p. 2.107.
vandentiekio tinklai Nr. 4400-6217-0230, aprašyti p. 2.109.
vandentiekio tinklai Nr. 4400-6217-0252, aprašyti p. 2.108.
nuotekų šalinimo tinklai Nr. 4400-5667-2863, aprašyti p. 2.113.
nuotekų šalinimo tinklai Nr. 4400-6218-8849, aprašyti p. 2.112.
nuotekų šalinimo tinklai Nr. 4400-6218-8916, aprašyti p. 2.116.
nuotekų šalinimo tinklai Nr. 4400-6220-5327, aprašyti p. 2.120.
nuotekų šalinimo tinklai Nr. 4400-6220-5427, aprašyti p. 2.121.
nuotekų šalinimo tinklai Nr. 4400-6225-0500, aprašyti p. 2.115.
[registravimo pagrindas: 2023-09-12 Nekilnojamojo daikto kadastro duomenų byla
2023-12-20 Deklaracija apie statybos užbaigimą Nr. ARCCR-20-
231220-12546
[rašas galioja: Nuo 2024-02-07
- 10.67. **Kadastrinius matavimus atliko (kadastro žyma)**
DOMANTAS ŠLYTERIS
Daiktas: kiti statiniai Nr. 4400-6259-6232, aprašyti p. 2.40.
[registravimo pagrindas: 2014-04-17 Kvalifikacijos pažymėjimas Nr. 2M-M-2018
2023-09-18 Nekilnojamojo daikto kadastro duomenų byla
[rašas galioja: Nuo 2024-02-07
- 10.68. **Suformuotas naujas (daikto registravimas)**
Daiktas: kiti statiniai Nr. 4400-6259-6232, aprašyti p. 2.40.
[registravimo pagrindas: 2023-09-18 Nekilnojamojo daikto kadastro duomenų byla
2023-12-20 Deklaracija apie statybos užbaigimą Nr. ARCCR-20-
231220-12549
[rašas galioja: Nuo 2024-02-07
- 10.69. **Kadastrinius matavimus atliko (kadastro žyma)**
DOMANTAS ŠLYTERIS
Daiktas: kiti statiniai Nr. 4400-6152-0590, aprašyti p. 2.38.
[registravimo pagrindas: 2014-04-17 Kvalifikacijos pažymėjimas Nr. 2M-M-2018
2023-06-30 Nekilnojamojo daikto kadastro duomenų byla
[rašas galioja: Nuo 2024-02-07
- 10.70. **Suformuotas naujas (daikto registravimas)**
Daiktas: kiti statiniai Nr. 4400-6152-0590, aprašyti p. 2.38.

- [registravimo pagrindas: **2023-06-30 Nekilnojamojo daikto kadastro duomenų byla**
2023-12-20 Deklaracija apie statybos užbaigimą Nr. ARCCR-20-231220-12549
[rašas galioja: **Nuo 2024-02-07**
- 10.71. **Kadastrinius matavimus atliko (kadastro žyma)**
DOMANTAS ŠLYTERIS
Daiktas: kiti statiniai Nr. 4400-6191-4887, aprašyti p. 2.46.
kiti statiniai Nr. 4400-6191-4898, aprašyti p. 2.45.
kiti statiniai Nr. 4400-6191-4910, aprašyti p. 2.47.
[registravimo pagrindas: **2014-04-17 Kvalifikacijos pažymėjimas Nr. 2M-M-2018**
2023-08-16 Nekilnojamojo daikto kadastro duomenų byla
[rašas galioja: **Nuo 2024-02-07**
- 10.72. **Suformuotas naujas (daikto registravimas)**
Daiktas: kiti statiniai Nr. 4400-6191-4887, aprašyti p. 2.46.
kiti statiniai Nr. 4400-6191-4898, aprašyti p. 2.45.
kiti statiniai Nr. 4400-6191-4910, aprašyti p. 2.47.
[registravimo pagrindas: **2023-08-16 Nekilnojamojo daikto kadastro duomenų byla**
2023-12-20 Deklaracija apie statybos užbaigimą Nr. ARCCR-20-231220-12549
[rašas galioja: **Nuo 2024-02-07**
- 10.73. **Kadastrinius matavimus atliko (kadastro žyma)**
VILMA SKERSONIENĖ
Daiktas: vandentiekio tinklai Nr. 4400-6212-5968, aprašyti p. 2.105.
vandentiekio tinklai Nr. 4400-6212-6076, aprašyti p. 2.101.
vandentiekio tinklai Nr. 4400-6249-0075, aprašyti p. 2.104.
nuotekų šalinimo tinklai Nr. 4400-6218-8838, aprašyti p. 2.111.
nuotekų šalinimo tinklai Nr. 4400-6225-1330, aprašyti p. 2.117.
nuotekų šalinimo tinklai Nr. 4400-6225-3358, aprašyti p. 2.119.
nuotekų šalinimo tinklai Nr. 4400-6225-3369, aprašyti p. 2.118.
[registravimo pagrindas: **2016-02-11 Kvalifikacijos pažymėjimas Nr. 2M-M-2383**
2023-09-12 Nekilnojamojo daikto kadastro duomenų byla
[rašas galioja: **Nuo 2024-02-06**
- 10.74. **Suformuotas naujas (daikto registravimas)**
Daiktas: vandentiekio tinklai Nr. 4400-6212-5968, aprašyti p. 2.105.
vandentiekio tinklai Nr. 4400-6212-6076, aprašyti p. 2.101.
vandentiekio tinklai Nr. 4400-6249-0075, aprašyti p. 2.104.
nuotekų šalinimo tinklai Nr. 4400-6218-8838, aprašyti p. 2.111.
nuotekų šalinimo tinklai Nr. 4400-6225-1330, aprašyti p. 2.117.
nuotekų šalinimo tinklai Nr. 4400-6225-3358, aprašyti p. 2.119.
nuotekų šalinimo tinklai Nr. 4400-6225-3369, aprašyti p. 2.118.
[registravimo pagrindas: **2023-09-12 Nekilnojamojo daikto kadastro duomenų byla**
2023-12-20 Deklaracija apie statybos užbaigimą Nr. ACCR2-00-231220-13599
[rašas galioja: **Nuo 2024-02-06**
- 10.75. **Suformuotas naujas (daikto registravimas)**
Daiktas: kiti statiniai Nr. 4400-6259-6198, aprašyti p. 2.50.
kiti statiniai Nr. 4400-6259-6210, aprašyti p. 2.49.
[registravimo pagrindas: **2023-09-18 Nekilnojamojo daikto kadastro duomenų byla**
2023-12-20 Deklaracija apie statybos užbaigimą Nr. ARCCR-20-231220-12545
[rašas galioja: **Nuo 2024-02-06**
- 10.76. **Kadastrinius matavimus atliko (kadastro žyma)**
INDRĖ SELIOKĖ
Daiktas: kiti statiniai Nr. 4400-6259-6198, aprašyti p. 2.50.
kiti statiniai Nr. 4400-6259-6210, aprašyti p. 2.49.
[registravimo pagrindas: **2022-10-07 Kvalifikacijos pažymėjimas Nr. 2M-M-2879**
2023-09-18 Nekilnojamojo daikto kadastro duomenų byla
[rašas galioja: **Nuo 2024-02-06**
- 10.77. **Suformuotas naujas (daikto registravimas)**
Daiktas: vandentiekio tinklai Nr. 4400-6212-6087, aprašyti p. 2.106.
vandentiekio tinklai Nr. 4400-6212-6098, aprašyti p. 2.95.
vandentiekio tinklai Nr. 4400-6217-0241, aprašyti p. 2.94.
vandentiekio tinklai Nr. 4400-6220-4219, aprašyti p. 2.103.
vandentiekio tinklai Nr. 4400-6220-4220, aprašyti p. 2.102.
[registravimo pagrindas: **2023-09-12 Nekilnojamojo daikto kadastro duomenų byla**
2023-12-20 Deklaracija apie statybos užbaigimą Nr. ARCCR-20-231220-12545
[rašas galioja: **Nuo 2024-02-06**

10.78.

**Kadastrinius matavimus atliko (kadastro žyma)
GRETA RAŽINSKIENĖ**

Daiktas: vandentiekio tinklai Nr. 4400-6212-6087, aprašyti p. 2.106.
vandentiekio tinklai Nr. 4400-6212-6098, aprašyti p. 2.95.
vandentiekio tinklai Nr. 4400-6217-0241, aprašyti p. 2.94.
vandentiekio tinklai Nr. 4400-6220-4219, aprašyti p. 2.103.
vandentiekio tinklai Nr. 4400-6220-4220, aprašyti p. 2.102.

[registravimo pagrindas: 2016-02-11 Kvalifikacijos pažymėjimas Nr. 2M-M-2382
2023-09-12 Nekilnojamojo daikto kadastro duomenų byla

[rašas galioja: Nuo 2024-02-06

10.79.

Suformuotas naujas (daikto registravimas)

Daiktas: kiti statiniai Nr. 4400-6189-0926, aprašyti p. 2.66.
kiti statiniai Nr. 4400-6195-6101, aprašyti p. 2.67.

[registravimo pagrindas: 2023-08-16 Nekilnojamojo daikto kadastro duomenų byla
2023-12-20 Deklaracija apie statybos užbaigimą Nr. ARCCR-20-231220-12545

[rašas galioja: Nuo 2024-02-06

10.80.

**Kadastrinius matavimus atliko (kadastro žyma)
DOMANTAS ŠLYTERIS**

Daiktas: kiti statiniai Nr. 4400-6189-0926, aprašyti p. 2.66.
kiti statiniai Nr. 4400-6195-6101, aprašyti p. 2.67.

[registravimo pagrindas: 2014-04-17 Kvalifikacijos pažymėjimas Nr. 2M-M-2018
2023-08-16 Nekilnojamojo daikto kadastro duomenų byla

[rašas galioja: Nuo 2024-02-06

10.81.

Suformuotas naujas (daikto registravimas)

Daiktas: pastatas Nr. 4400-5666-5691, aprašytas p. 2.13.
pastatas Nr. 4400-5666-5715, aprašytas p. 2.5.
pastatas Nr. 4400-5666-5780, aprašytas p. 2.4.
pastatas Nr. 4400-5666-5791, aprašytas p. 2.6.
pastatas Nr. 4400-5666-5804, aprašytas p. 2.9.
pastatas Nr. 4400-5666-5815, aprašytas p. 2.7.
pastatas Nr. 4400-5666-5826, aprašytas p. 2.8.
pastatas Nr. 4400-5666-5837, aprašytas p. 2.10.
pastatas Nr. 4400-6026-6968, aprašytas p. 2.14.

[registravimo pagrindas: 2022-12-08 Nekilnojamojo daikto kadastro duomenų byla
2023-06-30 Nekilnojamojo daikto kadastro duomenų byla
2023-11-08 Deklaracija apie statybos užbaigimą Nr. ACCR2-00-231108-11661

[rašas galioja: Nuo 2024-02-06

10.82.

**Kadastrinius matavimus atliko (kadastro žyma)
DOMANTAS ŠLYTERIS**

Daiktas: pastatas Nr. 4400-5666-5691, aprašytas p. 2.13.
pastatas Nr. 4400-5666-5715, aprašytas p. 2.5.
pastatas Nr. 4400-5666-5780, aprašytas p. 2.4.
pastatas Nr. 4400-5666-5791, aprašytas p. 2.6.
pastatas Nr. 4400-5666-5804, aprašytas p. 2.9.
pastatas Nr. 4400-5666-5815, aprašytas p. 2.7.
pastatas Nr. 4400-5666-5826, aprašytas p. 2.8.
pastatas Nr. 4400-5666-5837, aprašytas p. 2.10.
pastatas Nr. 4400-6026-6968, aprašytas p. 2.14.

[registravimo pagrindas: 2014-04-17 Kvalifikacijos pažymėjimas Nr. 2M-M-2018
2022-12-08 Nekilnojamojo daikto kadastro duomenų byla
2023-06-30 Nekilnojamojo daikto kadastro duomenų byla

[rašas galioja: Nuo 2024-02-06

10.83.

Parengta deklaracija apie statybos užbaigimą (kadastro žyma)

Daiktas: pastatas Nr. 1994-3002-2284, aprašytas p. 2.3.

[registravimo pagrindas: 2023-12-20 Informacinės sistemos "Infostatyba" pranešimas Nr. ARCCR-20-231220-12545

Aprašymas: Rekonstravimas

[rašas galioja: Nuo 2023-12-21

10.84.

**Nustatyti nauji kadastro duomenys, kurie neįrašyti į kadastrą
(kadastro žyma)**

Duomenis nustatė: DOMANTAS ŠLYTERIS

Daiktas: kiti statiniai Nr. 4400-5667-2918, aprašyti p. 2.77.

[registravimo pagrindas: 2014-04-17 Kvalifikacijos pažymėjimas Nr. 2M-M-2018
2023-06-30 Nekilnojamojo daikto kadastro duomenų byla

[rašas galioja: Nuo 2023-10-27

- 10.85. Nustatyti nauji kadastro duomenys, kurie neįrašyti į kadastrą (kadastro žyma)
Duomenis nustatė: **DOMANTAS ŠLYTERIS**
Daiktas: kiti statiniai Nr. 4400-5667-2918, aprašyti p. 2.77.
[registravimo pagrindas: 2014-04-17 Kvalifikacijos pažymėjimas Nr. 2M-M-2018
2023-06-30 Nekilnojamojo daikto kadastro duomenų byla
[rašas galioja: Nuo 2023-08-21
- 10.86. Nustatyti nauji kadastro duomenys, kurie neįrašyti į kadastrą (kadastro žyma)
Duomenis nustatė: **AUŠRA BUSLIENĖ**
Daiktas: kiti statiniai Nr. 4400-6095-0534, aprašyti p. 2.79.
[registravimo pagrindas: 2018-03-01 Kvalifikacijos pažymėjimas Nr. 2M-M-2619
2023-03-10 Nekilnojamojo daikto kadastro duomenų byla
[rašas galioja: Nuo 2023-06-12
- 10.87. Nustatyti nauji kadastro duomenys, kurie neįrašyti į kadastrą (kadastro žyma)
Duomenis nustatė: **AUŠRA BUSLIENĖ**
Daiktas: kiti statiniai Nr. 4400-6095-1700, aprašyti p. 2.80.
[registravimo pagrindas: 2018-03-01 Kvalifikacijos pažymėjimas Nr. 2M-M-2619
2023-03-10 Nekilnojamojo daikto kadastro duomenų byla
[rašas galioja: Nuo 2023-05-16
- 10.88. Nustatyti nauji kadastro duomenys, kurie neįrašyti į kadastrą (kadastro žyma)
Duomenis nustatė: **AUŠRA BUSLIENĖ**
Daiktas: kiti statiniai Nr. 4400-6089-2308, aprašyti p. 2.71.
[registravimo pagrindas: 2018-03-01 Kvalifikacijos pažymėjimas Nr. 2M-M-2619
2023-03-10 Nekilnojamojo daikto kadastro duomenų byla
[rašas galioja: Nuo 2023-04-06
- 10.89. Nustatyti nauji kadastro duomenys, kurie neįrašyti į kadastrą (kadastro žyma)
Duomenis nustatė: **AUŠRA BUSLIENĖ**
Daiktas: kiti statiniai Nr. 4400-6089-2319, aprašyti p. 2.72.
[registravimo pagrindas: 2018-03-01 Kvalifikacijos pažymėjimas Nr. 2M-M-2619
2023-03-10 Nekilnojamojo daikto kadastro duomenų byla
[rašas galioja: Nuo 2023-04-04
- 10.90. Parengta deklaracija apie statybos užbaigimą (kadastro žyma)
Daiktas: kiti statiniai Nr. 4400-5996-8786, aprašyti p. 2.78.
[registravimo pagrindas: 2023-03-10 Informacinės sistemos "Infostatyba" pranešimas Nr. ACCR2-00-230310-02819
Aprašymas: Nauja statyba
[rašas galioja: Nuo 2023-03-10
- 10.91. Nustatyti nauji kadastro duomenys, kurie neįrašyti į kadastrą (kadastro žyma)
Duomenis nustatė: **PETRAS VAŠTAKAS**
Daiktas: kiti statiniai Nr. 4400-5996-8786, aprašyti p. 2.78.
[registravimo pagrindas: 2019-05-13 Kvalifikacijos pažymėjimas Nr. 2M-M-2709
2022-11-30 Nekilnojamojo daikto kadastro duomenų byla
[rašas galioja: Nuo 2022-12-06
- 10.92. Suformuotas naujas (daikto registravimas)
Daiktas: kiti statiniai Nr. 4400-5203-2807, aprašyti p. 2.68.
kiti statiniai Nr. 4400-5203-2818, aprašyti p. 2.18.
kiti statiniai Nr. 4400-5203-2829, aprašyti p. 2.51.
kiti statiniai Nr. 4400-5678-7963, aprašyti p. 2.21.
[registravimo pagrindas: 2021-05-31 Nekilnojamojo daikto kadastro duomenų byla
2021-07-07 Deklaracija apie statybos užbaigimą Nr. 2
[rašas galioja: Nuo 2022-01-25
- 10.93. Suformuotas naujas (daikto registravimas)
Daiktas: pastatas Nr. 4400-5203-2761, aprašytas p. 2.2.
[registravimo pagrindas: 2021-05-31 Nekilnojamojo daikto kadastro duomenų byla
2021-10-25 Statybos užbaigimo aktas Nr. ACCA-20-211025-00288
[rašas galioja: Nuo 2022-01-25
- 10.94. Suformuotas naujas (daikto registravimas)
Daiktas: nuotekų šalinimo tinklai Nr. 4400-5203-2783, aprašyti p. 2.110.
nuotekų šalinimo tinklai Nr. 4400-5203-2794, aprašyti p. 2.114.
[registravimo pagrindas: 2021-05-17 Nekilnojamojo daikto kadastro duomenų byla
2021-07-07 Deklaracija apie statybos užbaigimą Nr. 3
[rašas galioja: Nuo 2022-01-25

10.95.

**Kadastrinius matavimus atliko (kadastro žyma)
GYTIS AKSTINAS**

Daiktas: **pastatas Nr. 4400-5203-2761, aprašytas p. 2.2.
kiti statiniai Nr. 4400-5203-2807, aprašyti p. 2.68.
kiti statiniai Nr. 4400-5203-2818, aprašyti p. 2.18.
kiti statiniai Nr. 4400-5203-2829, aprašyti p. 2.51.
kiti statiniai Nr. 4400-5678-7963, aprašyti p. 2.21.**

[registravimo pagrindas: **2014-02-26 Kvalifikacijos pažymėjimas Nr. 2M-M-1965
2021-05-31 Nekilnojamojo daikto kadastro duomenų byla**

[rašas galioja: **Nuo 2022-01-25**

10.96.

**Kadastrinius matavimus atliko (kadastro žyma)
GYTIS AKSTINAS**

Daiktas: **nuotekų šalinimo tinklai Nr. 4400-5203-2783, aprašyti p. 2.110.
nuotekų šalinimo tinklai Nr. 4400-5203-2794, aprašyti p. 2.114.**

[registravimo pagrindas: **2014-02-26 Kvalifikacijos pažymėjimas Nr. 2M-M-1965
2021-05-17 Nekilnojamojo daikto kadastro duomenų byla**

[rašas galioja: **Nuo 2022-01-25**

10.97.

**Išduotas pastato (jo dalies) energinio naudingumo sertifikatas
(kadastro žyma)**

Daiktas: **pastatas Nr. 4400-5203-2761, aprašytas p. 2.2.**

[registravimo pagrindas: **2021-07-01 Pranešimas apie energinio naudingumo sertifikato
išdavimą Nr. GD-0017-02288/0**

[rašas galioja: **Nuo 2021-07-01**

Terminas: **Nuo 2021-06-30 iki 2031-06-30**

10.98.

Išduotas statybą leidžiantis dokumentas (kadastro žyma)

Daiktas: **kiti statiniai Nr. 4400-5666-5848, aprašyti p. 2.39.**

[registravimo pagrindas: **2021-05-17 Informacinės sistemos "Infostatyba" pranešimas Nr.
LSNS-21-210517-00330**

Aprašymas: **Nauja statyba**

[rašas galioja: **Nuo 2021-05-18**

10.99.

Išduotas statybą leidžiantis dokumentas (kadastro žyma)

Daiktas: **kiti statiniai Nr. 4400-5667-2918, aprašyti p. 2.77.**

[registravimo pagrindas: **2021-05-17 Informacinės sistemos "Infostatyba" pranešimas Nr.
LSNS-21-210517-00330**

Aprašymas: **Nauja statyba**

[rašas galioja: **Nuo 2021-05-18**

10.100.

Išduotas statybą leidžiantis dokumentas (kadastro žyma)

Daiktas: **kiti statiniai Nr. 4400-5203-2750, aprašyti p. 2.76.**

[registravimo pagrindas: **2019-03-18 Informacinės sistemos "Infostatyba" pranešimas Nr.
LSNS-21-190318-00112**

Aprašymas: **Nauja statyba**

[rašas galioja: **Nuo 2019-03-18**

10.101.

Išduotas statybą leidžiantis dokumentas (kadastro žyma)

Daiktas: **kiti statiniai Nr. 4400-5137-4155, aprašyti p. 2.75.**

[registravimo pagrindas: **2018-11-30 Informacinės sistemos "Infostatyba" pranešimas Nr.
LSNS-21-181130-00652**

Aprašymas: **Nauja statyba**

[rašas galioja: **Nuo 2018-11-30**

10.102.

Išduotas statybą leidžiantis dokumentas (kadastro žyma)

Daiktas: **kiti statiniai Nr. 4400-5137-4144, aprašyti p. 2.74.**

[registravimo pagrindas: **2018-11-30 Informacinės sistemos "Infostatyba" pranešimas Nr.
LSNS-21-181130-00652**

Aprašymas: **Nauja statyba**

[rašas galioja: **Nuo 2018-11-30**

10.103.

Išduotas statybą leidžiantis dokumentas (kadastro žyma)

Daiktas: **kiti statiniai Nr. 4400-5137-4133, aprašyti p. 2.73.**

[registravimo pagrindas: **2018-11-30 Informacinės sistemos "Infostatyba" pranešimas Nr.
LSNS-21-181130-00652**

Aprašymas: **Nauja statyba**

[rašas galioja: **Nuo 2018-11-30**

11. Duomenys apie [registruotas teritorijas, kuriose taikomos specialiosios žemės naudojimo sąlygos:

11.1. Teritorijos pavadinimas:

**Elektroninių ryšių tinklų elektroninių ryšių infrastruktūros apsaugos
zonos (III skyrius, vienuoliktasis skirsnis)**

Teritorijos unikalus numeris: **100360570**

[registravimo pagrindas: **Lietuvos Respublikos susisiekimo ministerija; 2022-08-31 Telia tinklo
apsaugos zonos planas Kauno miesto savivaldybėje Nr. 3-419**

[registravimo data: **2022-09-06**Žemės sklypo plotas, patenkantis į Teritoriją: **98 kv. m, nuo 2024-08-31**

- 11.2. Teritorijos pavadinimas: **Elektros tinklų apsaugos zonos (III skyrius, ketvirtasis skirsnis)**
Teritorijos unikalus numeris: **100636452**
[registravimo pagrindas: **Lietuvos Respublikos energetikos ministerija; 2024-01-05 Elektros tinklo įrenginių zonos planas Kaunas, Radvilenu pl. 21 Nr. 1**
[registravimo data: **2024-01-08**
Žemės sklypo plotas, patenkantis į Teritoriją: **142 kv. m, nuo 2024-08-31**
- 11.3. Teritorijos pavadinimas: **Elektros tinklų apsaugos zonos (III skyrius, ketvirtasis skirsnis)**
Teritorijos unikalus numeris: **100636359**
[registravimo pagrindas: **Lietuvos Respublikos energetikos ministerija; 2024-01-05 Elektros tinklo apsaugos zonos planas Kaunas, Radvilenu pl. 21 Nr. 1**
[registravimo data: **2024-01-05**
Žemės sklypo plotas, patenkantis į Teritoriją: **29 kv. m, nuo 2024-08-31**
- 11.4. Teritorijos pavadinimas: **Elektros tinklų apsaugos zonos (III skyrius, ketvirtasis skirsnis)**
Teritorijos unikalus numeris: **100337214**
[registravimo pagrindas: **Lietuvos Respublikos energetikos ministerija; 2022-01-17 Įsakymas dėl Kauno elektros tinklų teritorijų plano patvirtinimo Nr. 1-22**
[registravimo data: **2022-03-01**
Žemės sklypo plotas, patenkantis į Teritoriją: **499 kv. m, nuo 2024-08-31**
- 11.5. Teritorijos pavadinimas: **Elektros tinklų apsaugos zonos (III skyrius, ketvirtasis skirsnis)**
Teritorijos unikalus numeris: **100279171**
[registravimo pagrindas: **Lietuvos Respublikos energetikos ministerija; 2022-01-17 Įsakymas dėl Kauno elektros tinklų teritorijų plano patvirtinimo Nr. 1-22**
[registravimo data: **2022-02-11**
Žemės sklypo plotas, patenkantis į Teritoriją: **65 kv. m, nuo 2024-08-31**
- 11.6. Teritorijos pavadinimas: **Elektros tinklų apsaugos zonos (III skyrius, ketvirtasis skirsnis)**
Teritorijos unikalus numeris: **100258420**
[registravimo pagrindas: **Lietuvos Respublikos energetikos ministerija; 2022-01-17 Įsakymas dėl Kauno elektros tinklų teritorijų plano patvirtinimo Nr. 1-22**
[registravimo data: **2022-02-09**
Žemės sklypo plotas, patenkantis į Teritoriją: **1 kv. m, nuo 2024-08-31**
- 11.7. Teritorijos pavadinimas: **Elektros tinklų apsaugos zonos (III skyrius, ketvirtasis skirsnis)**
Teritorijos unikalus numeris: **100261331**
[registravimo pagrindas: **Lietuvos Respublikos energetikos ministerija; 2022-01-17 Įsakymas dėl Kauno elektros tinklų teritorijų plano patvirtinimo Nr. 1-22**
[registravimo data: **2022-02-09**
Žemės sklypo plotas, patenkantis į Teritoriją: **333 kv. m, nuo 2024-08-31**
- 11.8. Teritorijos pavadinimas: **Elektros tinklų apsaugos zonos (III skyrius, ketvirtasis skirsnis)**
Teritorijos unikalus numeris: **100259095**
[registravimo pagrindas: **Lietuvos Respublikos energetikos ministerija; 2022-01-17 Įsakymas dėl Kauno elektros tinklų teritorijų plano patvirtinimo Nr. 1-22**
[registravimo data: **2022-02-09**
Žemės sklypo plotas, patenkantis į Teritoriją: **207 kv. m, nuo 2024-08-31**
- 11.9. Teritorijos pavadinimas: **Elektros tinklų apsaugos zonos (III skyrius, ketvirtasis skirsnis)**
Teritorijos unikalus numeris: **100226611**
[registravimo pagrindas: **Lietuvos Respublikos energetikos ministerija; 2022-01-17 Įsakymas dėl Kauno elektros tinklų teritorijų plano patvirtinimo Nr. 1-22**
[registravimo data: **2022-02-01**
Žemės sklypo plotas, patenkantis į Teritoriją: **199 kv. m, nuo 2024-08-31**
- 11.10. Teritorijos pavadinimas: **Elektros tinklų apsaugos zonos (III skyrius, ketvirtasis skirsnis)**
Teritorijos unikalus numeris: **100228059**
[registravimo pagrindas: **Lietuvos Respublikos energetikos ministerija; 2022-01-17 Įsakymas dėl Kauno elektros tinklų teritorijų plano patvirtinimo Nr. 1-22**
[registravimo data: **2022-02-01**
Žemės sklypo plotas, patenkantis į Teritoriją: **28 kv. m, nuo 2024-08-31**
- 11.11. Teritorijos pavadinimas: **Elektros tinklų apsaugos zonos (III skyrius, ketvirtasis skirsnis)**
Teritorijos unikalus numeris: **100223356**
[registravimo pagrindas: **Lietuvos Respublikos energetikos ministerija; 2022-01-17 Įsakymas dėl Kauno elektros tinklų teritorijų plano patvirtinimo Nr. 1-22**
[registravimo data: **2022-02-01**

Žemės sklypo plotas, patenkantis į Teritoriją: **35 kv. m, nuo 2024-08-31**

11.12. Teritorijos pavadinimas: **Skirstomųjų dujotiekių apsaugos zonos (III skyrius, šeštasis skirsnis)**
Teritorijos unikalus numeris: **100640983**
[registravimo pagrindas: **Lietuvos Respublikos energetikos ministerija; 2022-11-21 Įsakymas dėl energetikos ministro 2022 m. sausio 17 d. įsakymo Nr. 1-21 'Dėl Kauno skirstomųjų dujotiekių teritorijų plano patvirtinimo' pakeitimo Nr. 1-379**
[registravimo data: **2024-02-29**
Žemės sklypo plotas, patenkantis į Teritoriją: **50 kv. m, nuo 2024-08-31**

11.13. Teritorijos pavadinimas: **Kultūros paveldo objektų ir vietovių teritorijos, jų apsaugos zonos (V skyrius, pirmasis skirsnis)**
Teritorijos unikalus numeris: **100687956**
[registravimo pagrindas: **Kultūros paveldo departamentas prie Kultūros ministerijos; 2021-12-06 Kultūros paveldo departamento prie Kultūros ministerijos trečiosios Nekilnojamojo kultūros paveldo vertinimo tarybos aktas Nr. KPD-SK-424/1**
[registravimo data: **2024-07-23**
Žemės sklypo plotas, patenkantis į Teritoriją: **5 kv. m, nuo 2024-08-31**

11.14. Teritorijos pavadinimas: **Šilumos perdavimo tinklų apsaugos zonos (III skyrius, dvyliktasis skirsnis)**
Teritorijos unikalus numeris: **100392112**
[registravimo pagrindas: **Lietuvos Respublikos energetikos ministerija; 2023-03-27 LR Energetikos Ministro įsakymas dėl Kauno miesto Žaliakalnio, Gričiupio ir Dainavos mikrorajonuose esančių šilumos perdavimo tinklų Nr. 1-72**
[registravimo data: **2023-04-04**
Žemės sklypo plotas, patenkantis į Teritoriją: **1035 kv. m, nuo 2024-08-31**

11.15. Teritorijos pavadinimas: **Šilumos perdavimo tinklų apsaugos zonos (III skyrius, dvyliktasis skirsnis)**
Teritorijos unikalus numeris: **100388851**
[registravimo pagrindas: **Lietuvos Respublikos energetikos ministerija; 2023-02-21 LR Energetikos Ministro įsakymas dėl Kauno miesto Petrašiūnų, Gričiupio, Šančių, Centro ir Aleksoto mikrorajonuose esančių šilumos Nr. 1-41**
[registravimo data: **2023-02-27**
Žemės sklypo plotas, patenkantis į Teritoriją: **158 kv. m, nuo 2024-08-31**

12. Registro pastabos ir nuorodos:

Statinių registro Nr. 20/120979

13. Kita informacija: [rašų nėra]

14. Informacija apie duomenų sandoriui tikslinimą: [rašų nėra]

Dokumentą atspausdino Vidurio Lietuvos klientų aptarnavimo centro Marijampolės klientų aptarnavimo grupės specialistė



NEKILNOJAMOJO TURTO REGISTRO DUOMENŲ BAZĖS IŠRAŠAS

2024-03-29 07:19:01

1. Nekilnojamojo turto registre įregistruotas turtas:

Registro Nr.: **20/120979**
Registro tipas: **Statiniai**
Sudarymo data: **1993-04-16**
Adresas: **Kaunas, Radvilėnų pl. 21**

2. Nekilnojamieji daiktai:

- 2.1. **Pastatas - Viralinė**
Unikalus daikto numeris: **1994-3002-2025**
Daikto pagrindinė naudojimo paskirtis: **Kita**
Žymėjimas plane: **2E1p**
Statybos pabaigos metai: **1955**
Baigtumo procentas: **100 %**
Šildymas: **Vietinis centrinis šildymas**
Vandentiekis: **Komunalinis vandentiekis**
Nuotekų šalinimas: **Komunalinis nuotekų šalinimas**
Sienos: **Plytos**
Stogo danga: **Asbestcementis**
Aukštų skaičius: **1**
Bendras plotas: **66.35 kv. m**
Pagrindinis plotas: **58.01 kv. m**
Tūris: **286 kub. m**
Užstatytas plotas: **89.00 kv. m**
Koordinatė X: **6084960**
Koordinatė Y: **496851**
Kadastro duomenų nustatymo data: **1993-10-20**
- 2.2. **Pastatas - Garažas**
Unikalus daikto numeris: **1994-3002-2069**
Daikto pagrindinė naudojimo paskirtis: **Garažų**
Žymėjimas plane: **10G1p**
Statybos pabaigos metai: **1967**
Baigtumo procentas: **100 %**
Šildymas: **Vietinis centrinis šildymas**
Vandentiekis: **Komunalinis vandentiekis**
Nuotekų šalinimas: **Komunalinis nuotekų šalinimas**
Sienos: **Plytos**
Stogo danga: **Ruberoidas**
Aukštų skaičius: **1**
Bendras plotas: **247.21 kv. m**
Pagrindinis plotas: **247.21 kv. m**
Tūris: **1373 kub. m**
Užstatytas plotas: **305.00 kv. m**
Koordinatė X: **6084897**
Koordinatė Y: **496838**
Kadastro duomenų nustatymo data: **1993-10-20**
- 2.3. **Pastatas - Garažas**
Unikalus daikto numeris: **1994-3002-2078**
Daikto pagrindinė naudojimo paskirtis: **Garažų**
Žymėjimas plane: **11G1p**
Statybos pabaigos metai: **1967**
Baigtumo procentas: **100 %**
Šildymas: **Vietinis centrinis šildymas**
Vandentiekis: **Komunalinis vandentiekis**
Nuotekų šalinimas: **Komunalinis nuotekų šalinimas**
Sienos: **Plytos**
Stogo danga: **Asbestcementis**
Aukštų skaičius: **1**
Bendras plotas: **111.33 kv. m**
Pagrindinis plotas: **98.79 kv. m**
Tūris: **473 kub. m**
Užstatytas plotas: **144.00 kv. m**

Koordinatė X: **6084916**

Koordinatė Y: **496839**

Kadastro duomenų nustatymo data: **1993-10-20**

2.4. **Pastatas - Sandėlis**

Unikalus daikto numeris: **1994-3002-2080**

Daikto pagrindinė naudojimo paskirtis: **Sandėliavimo**

Žymėjimas plane: **12F1p**

Statybos pabaigos metai: **1967**

Baigtumo procentas: **100 %**

Šildymas: **Vietinis centrinis šildymas**

Sienos: **Plytos**

Stogo danga: **Ruberoidas**

Aukštų skaičius: **1**

Bendras plotas: **254.34 kv. m**

Pagrindinis plotas: **254.34 kv. m**

Tūris: **1049 kub. m**

Užstatytas plotas: **174.00 kv. m**

Koordinatė X: **6084921**

Koordinatė Y: **496820**

Kadastro duomenų nustatymo data: **1993-10-20**

2.5. **Pastatas - Daržinė**

Unikalus daikto numeris: **1994-3002-2090**

Daikto pagrindinė naudojimo paskirtis: **Kita (ūkio)**

Žymėjimas plane: **13F1ž**

Statybos pabaigos metai: **1963**

Baigtumo procentas: **100 %**

Sienos: **Medis su karkasu**

Stogo danga: **Asbestcementis**

Aukštų skaičius: **1**

Bendras plotas: **187.59 kv. m**

Pagrindinis plotas: **187.59 kv. m**

Tūris: **682 kub. m**

Užstatytas plotas: **198.00 kv. m**

Koordinatė X: **6084942**

Koordinatė Y: **496833**

Kadastro duomenų nustatymo data: **1993-10-20**

2.6. **Pastatas - Kasa**

Unikalus daikto numeris: **1994-3002-2136**

Daikto pagrindinė naudojimo paskirtis: **Administracinė**

Žymėjimas plane: **21B1p**

Statybos pabaigos metai: **1943**

Baigtumo procentas: **100 %**

Šildymas: **Vietinis centrinis šildymas**

Sienos: **Plytos**

Stogo danga: **Ruberoidas**

Aukštų skaičius: **1**

Bendras plotas: **23.40 kv. m**

Pagrindinis plotas: **10.42 kv. m**

Tūris: **104 kub. m**

Užstatytas plotas: **21.00 kv. m**

Koordinatė X: **6085203**

Koordinatė Y: **496798**

Kadastro duomenų nustatymo data: **1993-10-20**

2.7. **Pastatas - Žirafų paviljonas**

Unikalus daikto numeris: **1994-3002-2325**

Daikto pagrindinė naudojimo paskirtis: **Kita**

Žymėjimas plane: **55H2p**

Statybos pabaigos metai: **1981**

Baigtumo procentas: **100 %**

Šildymas: **Vietinis centrinis šildymas**

Vandentiekis: **Komunalinis vandentiekis**

Nuotekų šalinimas: **Komunalinis nuotekų šalinimas**

Sienos: **Plytos**

Stogo danga: **Ruberoidas**

Aukštų skaičius: **2**

Bendras plotas: **187.79 kv. m**

Pagrindinis plotas: **151.62 kv. m**

Tūris: **1425 kub. m**

Užstatytas plotas: **195.00 kv. m**

Koordinatė X: **6085092**

Koordinatė Y: **497060**

Kadastro duomenų nustatymo data: **1993-10-20**

2.8.

Pastatas - Apžvalgos namelis

Unikalus daikto numeris: **4400-1252-6724**
Daikto pagrindinė naudojimo paskirtis: **Kita**
Žymėjimas plane: **6511m**
Statybos pradžios metai: **2004**
Statybos pabaigos metai: **2007**
Baigtumo procentas: **100 %**
Šildymas: **Nėra**
Vandentiekis: **Nėra**
Nuotekų šalinimas: **Nėra**
Dujos: **Nėra**
Sienos: **Rąstai**
Stogo danga: **Medinės lentelės**
Aukštų skaičius: **1**
Bendras plotas: **21.61 kv. m**
Pagrindinis plotas: **21.61 kv. m**
Tūris: **86 kub. m**
Užstatytas plotas: **26.00 kv. m**
Koordinatė X: **6085226**
Koordinatė Y: **497013**
Atkūrimo sąnaudos (statybos vertė): **11900 Eur**
Fizinio nusidėvėjimo procentas: **0 %**
Atkuriamoji vertė: **11900 Eur**
Atkūrimo sąnaudų (statybos vertės) ir atkuriamosios vertės nustatymo data: **2007-10-24**
Vidutinė rinkos vertė: **9670 Eur**
Vidutinės rinkos vertės nustatymo būdas: **Atkuriamoji vertė**
Vidutinės rinkos vertės nustatymo data: **2007-10-24**
Kadastro duomenų nustatymo data: **2007-10-24**

2.9.

Pastatas - Mažųjų gyvūnų parduotuvė

Unikalus daikto numeris: **4400-4408-0766**
Daikto pagrindinė naudojimo paskirtis: **Prekybos**
Žymėjimas plane: **81E1ž**
Statybos pradžios metai: **1995**
Statybos pabaigos metai: **1995**
Statinio kategorija: **I grupės nesudėtingasis**
Baigtumo procentas: **100 %**
Šildymas: **Nėra**
Vandentiekis: **Nėra**
Nuotekų šalinimas: **Nėra**
Dujos: **Nėra**
Sienos: **Medis su karkasu**
Stogo danga: **Beasbestis cementas**
Aukštų skaičius: **1**
Bendras plotas: **29.16 kv. m**
Pagrindinis plotas: **27.27 kv. m**
Tūris: **89 kub. m**
Užstatytas plotas: **33.00 kv. m**
Koordinatė X: **6085039**
Koordinatė Y: **496828**
Atkūrimo sąnaudos (statybos vertė): **15700 Eur**
Fizinio nusidėvėjimo procentas: **53 %**
Atkuriamoji vertė: **7360 Eur**
Atkūrimo sąnaudų (statybos vertės) ir atkuriamosios vertės nustatymo data: **2016-11-14**
Vidutinė rinkos vertė: **12700 Eur**
Vidutinės rinkos vertės nustatymo būdas: **Masinis vertinimas**
Vidutinės rinkos vertės nustatymo data: **2016-11-14**
Kadastro duomenų nustatymo data: **2016-11-14**

2.10.

Pastatas - Anubių pastatas

Aprašymas / pastabos: **Su 157,87 kv. m ir 158,36 kv. m. ploto voljerais.**
Unikalus daikto numeris: **1994-3002-2236**
Daikto pagrindinė naudojimo paskirtis: **Kita**
Žymėjimas plane: **34H1/b**
Statybos pradžios metai: **1955**
Statybos pabaigos metai: **1955**
Rekonstravimo pradžios metai: **2021**
Rekonstravimo pabaigos metai: **2022**
Statinio kategorija: **Neypatingasis**
Baigtumo procentas: **100 %**
Šildymas: **Vietinė šildymo sistema**

Vandentiekis: **Komunalinis vandentiekis**
Nuotekų šalinimas: **Komunalinis nuotekų šalinimas**
Dujos: **Nėra**
Sienos: **Blokeliai**
Stogo danga: **Bitumas**
Aukštų skaičius: **1**
Bendras plotas: **99.56 kv. m**
Pagrindinis plotas: **84.96 kv. m**
Tūris: **431 kub. m**
Užstatytas plotas: **447.00 kv. m**
Koordinatė X: **6085156**
Koordinatė Y: **496981**

Atkūrimo sąnaudos (statybos vertė): **120000 Eur**
Fizinio nusidėvėjimo procentas: **6 %**

Atkuriamoji vertė: **113000 Eur**

Atkūrimo sąnaudų (statybos vertės) ir
atkuriamosios vertės nustatymo data: **2022-12-08**

Vidutinė rinkos vertė: **113000 Eur**

Vidutinės rinkos vertės nustatymo būdas: **Atkuriamoji vertė**

Vidutinės rinkos vertės nustatymo data: **2022-12-08**

Kadastro duomenų nustatymo data: **2022-12-08**

2.11. **Pastatas - Egzotariumas su edukacijos centru**

Unikalus daikto numeris: **1994-3002-2247**

Daikto pagrindinė naudojimo paskirtis: **Kita**

Žymėjimas plane: **35H1/p**

Statybos pradžios metai: **1973**

Statybos pabaigos metai: **1973**

Rekonstravimo pradžios metai: **2021**

Rekonstravimo pabaigos metai: **2023**

Statinio kategorija: **Ypatingasis**

Baigtumo procentas: **100 %**

Šildymas: **Bendroji centrinio šildymo sistema**

Vandentiekis: **Komunalinis vandentiekis**

Nuotekų šalinimas: **Komunalinis nuotekų šalinimas**

Dujos: **Nėra**

Sienos: **Monolitinis gelžbetonis**

Stogo danga: **Bitumas**

Aukštų skaičius: **1**

Bendras plotas: **3837.41 kv. m**

Pagrindinis plotas: **3460.39 kv. m**

Tūris: **25516 kub. m**

Užstatytas plotas: **4244.00 kv. m**

Koordinatė X: **6085147**

Koordinatė Y: **496871**

Atkūrimo sąnaudos (statybos vertė): **5310000 Eur**

Fizinio nusidėvėjimo procentas: **0 %**

Atkuriamoji vertė: **5310000 Eur**

Atkūrimo sąnaudų (statybos vertės) ir

atkuriamosios vertės nustatymo data: **2023-06-02**

Vidutinė rinkos vertė: **5310000 Eur**

Vidutinės rinkos vertės nustatymo būdas: **Atkuriamoji vertė**

Vidutinės rinkos vertės nustatymo data: **2023-06-02**

Kadastro duomenų nustatymo data: **2023-06-02**

2.12. **Pastatas - Tigrų pastatas**

Unikalus daikto numeris: **4400-1252-6713**

Daikto pagrindinė naudojimo paskirtis: **Kita**

Žymėjimas plane: **64H1/p**

Statybos pradžios metai: **2004**

Statybos pabaigos metai: **2007**

Kap. remonto pradžios metai: **2021**

Kap. remonto pabaigos metai: **2023**

Statinio kategorija: **Neypatingasis**

Baigtumo procentas: **100 %**

Šildymas: **Nėra**

Vandentiekis: **Komunalinis vandentiekis**

Nuotekų šalinimas: **Komunalinis nuotekų šalinimas**

Dujos: **Nėra**

Sienos: **Plytos**

Stogo danga: **Ruberoidas**

Aukštų skaičius: **1**

Bendras plotas: **137.10 kv. m**

Pagrindinis plotas: **122.32 kv. m**

Tūris: **526 kub. m**
Užstatytas plotas: **182.00 kv. m**
Koordinatė X: **6085201**
Koordinatė Y: **497015**
Atkūrimo sąnaudos (statybos vertė): **145000 Eur**
Fizinio nusidėvėjimo procentas: **20 %**
Atkuriamoji vertė: **116000 Eur**
Atkūrimo sąnaudų (statybos vertės) ir
atkuriamosios vertės nustatymo data: **2023-06-30**
Vidutinė rinkos vertė: **116000 Eur**
Vidutinės rinkos vertės nustatymo būdas: **Atkuriamoji vertė**
Vidutinės rinkos vertės nustatymo data: **2023-06-30**
Kadastro duomenų nustatymo data: **2023-06-30**

2.13. **Pastatas - Administracinis**

Unikalus daikto numeris: **1994-3002-2014**
Daikto pagrindinė naudojimo paskirtis: **Administracinė**
Žymėjimas plane: **1B1m**
Statybos pabaigos metai: **1971**
Baigtumo procentas: **100 %**
Šildymas: **Vietinis centrinis šildymas**
Vandentiekis: **Komunalinis vandentiekis**
Nuotekų šalinimas: **Komunalinis nuotekų šalinimas**
Sienos: **Rąstai**
Stogo danga: **Asbestcementis**
Aukštų skaičius: **1**
Bendras plotas: **157.24 kv. m**
Naudingas plotas: **27.55 kv. m**
Gyvenamasis plotas: **23.63 kv. m**
Pagrindinis plotas: **111.42 kv. m**
Tūris: **856 kub. m**
Užstatytas plotas: **148.00 kv. m**
Koordinatė X: **6084968**
Koordinatė Y: **496818**
Kadastro duomenų nustatymo data: **1993-10-20**

2.14. **Pastatas - Sargo namelis**

Unikalus daikto numeris: **1994-3002-2425**
Daikto pagrindinė naudojimo paskirtis: **Pagalbinio ūkio**
Žymėjimas plane: **1411m**
Statybos pabaigos metai: **1969**
Baigtumo procentas: **100 %**
Sienos: **Rąstai**
Aukštų skaičius: **1**
Tūris: **13 kub. m**
Užstatytas plotas: **6.00 kv. m**
Kadastro duomenų nustatymo data: **1993-10-20**

2.15. **Pastatas - Transformatorinė**

Unikalus daikto numeris: **1994-3002-2469**
Daikto pagrindinė naudojimo paskirtis: **Pagalbinio ūkio**
Žymėjimas plane: **27H1p**
Statybos pabaigos metai: **1969**
Baigtumo procentas: **100 %**
Sienos: **Plytos**
Aukštų skaičius: **1**
Tūris: **396 kub. m**
Užstatytas plotas: **71.00 kv. m**
Kadastro duomenų nustatymo data: **1993-10-20**

2.16. **Pastatas - Siurblinė**

Unikalus daikto numeris: **1994-3002-2569**
Daikto pagrindinė naudojimo paskirtis: **Pagalbinio ūkio**
Žymėjimas plane: **52H1p**
Statybos pabaigos metai: **1969**
Baigtumo procentas: **100 %**
Sienos: **Plytos**
Aukštų skaičius: **1**
Tūris: **141 kub. m**
Užstatytas plotas: **28.00 kv. m**
Kadastro duomenų nustatymo data: **1993-10-20**

2.17. **Kiti inžineriniai statiniai**

Unikalus daikto numeris: **4400-6217-2476**
Daikto pagrindinė naudojimo paskirtis: **Kiti inžineriniai statiniai**
Statusas: **Formuojamas**

Kadastro duomenų nustatymo data: **2023-09-14**

2.18. **Kiti inžineriniai statiniai**

Unikalus daikto numeris: **4400-6217-2480**

Daikto pagrindinė naudojimo paskirtis: **Kiti inžineriniai statiniai**

Statusas: **Formuojamas**

Kadastro duomenų nustatymo data: **2023-09-14**

2.19. **Kiti inžineriniai statiniai**

Unikalus daikto numeris: **4400-6217-2490**

Daikto pagrindinė naudojimo paskirtis: **Kiti inžineriniai statiniai**

Statusas: **Formuojamas**

Kadastro duomenų nustatymo data: **2023-09-14**

2.20. **Kiti inžineriniai statiniai**

Unikalus daikto numeris: **4400-6217-2503**

Daikto pagrindinė naudojimo paskirtis: **Kiti inžineriniai statiniai**

Statusas: **Formuojamas**

Kadastro duomenų nustatymo data: **2023-09-14**

2.21. Priklausinys: **Pastatas - Tualetas**

Priklausanti dalis: **1/1 priklauso pastatui Nr. 1994-3002-2014, aprašytam p. 2.13.**

Unikalus daikto numeris: **4400-2030-4272**

Daikto pagrindinė naudojimo paskirtis: **Kita**

Žymėjimas plane: **66H1b**

Statybos pradžios metai: **1989**

Statybos pabaigos metai: **1989**

Rekonstravimo pradžios metai: **1998**

Rekonstravimo pabaigos metai: **1998**

Statinio kategorija: **II grupės nesudėtingasis**

Baigtumo procentas: **100 %**

Šildymas: **Vietinis centrinis šildymas**

Vandentiekis: **Komunalinis vandentiekis**

Nuotekų šalinimas: **Komunalinis nuotekų šalinimas**

Dujos: **Nėra**

Sienos: **Gelžbetonio blokai**

Stogo danga: **Bitumas**

Aukštų skaičius: **1**

Bendras plotas: **69.66 kv. m**

Pagrindinis plotas: **51.84 kv. m**

Tūris: **308 kub. m**

Užstatytas plotas: **99.00 kv. m**

Koordinatė X: **6085091**

Koordinatė Y: **496950**

Atkūrimo sąnaudos (statybos vertė): **54738 Eur**

Fizinio nusidėvėjimo procentas: **18 %**

Atkuriamoji vertė: **44891 Eur**

Atkūrimo sąnaudų (statybos vertės) ir

atkuriamosios vertės nustatymo data: **2013-04-05**

Vidutinė rinkos vertė: **30410 Eur**

Vidutinės rinkos vertės nustatymo būdas: **Atkuriamoji vertė**

Vidutinės rinkos vertės nustatymo data: **2013-04-05**

Kadastro duomenų nustatymo data: **2013-04-05**

2.22. Priklausinys: **Pastatas - Vandens apskaitos mazgas**

Priklausanti dalis: **1/1 priklauso pastatui Nr. 1994-3002-2014, aprašytam p. 2.13.**

Unikalus daikto numeris: **4400-2030-4294**

Daikto pagrindinė naudojimo paskirtis: **Kita**

Žymėjimas plane: **67H0b**

Statybos pradžios metai: **1995**

Statybos pabaigos metai: **1995**

Baigtumo procentas: **100 %**

Šildymas: **Nėra**

Vandentiekis: **Nėra**

Nuotekų šalinimas: **Nėra**

Dujos: **Nėra**

Sienos: **Monolitinis betonas**

Stogo danga: **Keramika**

Aukštų skaičius: **0**

Bendras plotas: **5.41 kv. m**

Pagrindinis plotas: **5.41 kv. m**

Tūris: **29 kub. m**

Užstatytas plotas: **12.00 kv. m**

Koordinatė X: **6084961**

Koordinatė Y: **496813**

Atkūrimo sąnaudos (statybos vertė): **3620 Eur**

Fizinio nusidėvėjimo procentas: **18 %**
Atkuriamoji vertė: **2983 Eur**
Atkūrimo sąnaudų (statybos vertės) ir
atkuriamosios vertės nustatymo data: **2010-03-10**
Vidutinė rinkos vertė: **2024 Eur**
Vidutinės rinkos vertės nustatymo būdas: **Atkuriamoji vertė**
Vidutinės rinkos vertės nustatymo data: **2010-03-10**
Kadastro duomenų nustatymo data: **2010-03-10**

- 2.23. Priklausinys: **Pastatas - Tualetas**
Priklausanti dalis: **1/1 priklauso pastatui Nr. 1994-3002-2014, aprašytam p. 2.13.**
Unikalus daikto numeris: **4400-2638-3835**
Daikto pagrindinė naudojimo paskirtis: **Kita**
Žymėjimas plane: **79H1b**
Statybos pradžios metai: **1989**
Statybos pabaigos metai: **1989**
Rekonstravimo pradžios metai: **1998**
Rekonstravimo pabaigos metai: **1998**
Statinio kategorija: **I grupės nesudėtingasis**
Baigtumo procentas: **100 %**
Šildymas: **Vietinis centrinis šildymas**
Vandentiekis: **Komunalinis vandentiekis**
Nuotekų šalinimas: **Komunalinis nuotekų šalinimas**
Dujos: **Nėra**
Sienos: **Gelžbetonio blokai**
Stogo danga: **Bitumas**
Aukštų skaičius: **1**
Bendras plotas: **43.65 kv. m**
Pagrindinis plotas: **33.00 kv. m**
Tūris: **192 kub. m**
Užstatytas plotas: **74.00 kv. m**
Koordinatė X: **6085092**
Koordinatė Y: **496954**
Atkūrimo sąnaudos (statybos vertė): **34175 Eur**
Fizinio nusidėvėjimo procentas: **18 %**
Atkuriamoji vertė: **27948 Eur**
Atkūrimo sąnaudų (statybos vertės) ir
atkuriamosios vertės nustatymo data: **2013-04-05**
Vidutinė rinkos vertė: **18999 Eur**
Vidutinės rinkos vertės nustatymo būdas: **Atkuriamoji vertė**
Vidutinės rinkos vertės nustatymo data: **2013-04-05**
Kadastro duomenų nustatymo data: **2013-04-05**

- 2.24. Priklausinys: **Pastatas - Avijaučių tvartas**
Priklausanti dalis: **1/1 priklauso pastatui Nr. 1994-3002-2014, aprašytam p. 2.13.**
Unikalus daikto numeris: **4400-2030-4318**
Daikto pagrindinė naudojimo paskirtis: **Pagalbinio ūkio**
Žymėjimas plane: **68I1b**
Statybos pradžios metai: **1997**
Statybos pabaigos metai: **1997**
Baigtumo procentas: **100 %**
Šildymas: **Nėra**
Vandentiekis: **Nėra**
Nuotekų šalinimas: **Nėra**
Sienos: **Gelžbetonio plokštės**
Aukštų skaičius: **1**
Tūris: **146 kub. m**
Užstatytas plotas: **54.00 kv. m**
Atkūrimo sąnaudos (statybos vertė): **13062 Eur**
Fizinio nusidėvėjimo procentas: **16 %**
Atkuriamoji vertė: **10977 Eur**
Atkūrimo sąnaudų (statybos vertės) ir
atkuriamosios vertės nustatymo data: **2010-03-10**
Vidutinė rinkos vertė: **5271 Eur**
Vidutinės rinkos vertės nustatymo būdas: **Masinis vertinimas**
Vidutinės rinkos vertės nustatymo data: **2010-03-10**
Kadastro duomenų nustatymo data: **2010-03-10**

- 2.25. Priklausinys: **Pastatas - Ūkio pastatas**
Priklausanti dalis: **1/1 priklauso pastatui Nr. 1994-3002-2014, aprašytam p. 2.13.**
Unikalus daikto numeris: **4400-2030-4350**
Daikto pagrindinė naudojimo paskirtis: **Pagalbinio ūkio**
Žymėjimas plane: **69I1m**
Statybos pradžios metai: **1995**
Statybos pabaigos metai: **1995**

Baigtumo procentas: **100 %**
Šildymas: **Nėra**
Vandentiekis: **Nėra**
Nuotekų šalinimas: **Nėra**
Sienos: **Rąstai**
Aukštų skaičius: **1**
Tūris: **39 kub. m**
Užstatytas plotas: **17.00 kv. m**
Atkūrimo sąnaudos (statybos vertė): **4344 Eur**
Fizinio nusidėvėjimo procentas: **30 %**
Atkuriamoji vertė: **3041 Eur**
Atkūrimo sąnaudų (statybos vertės) ir
atkuriamosios vertės nustatymo data: **2010-03-10**
Vidutinė rinkos vertė: **988 Eur**
Vidutinės rinkos vertės nustatymo būdas: **Masinis vertinimas**
Vidutinės rinkos vertės nustatymo data: **2010-03-10**
Kadastro duomenų nustatymo data: **2010-03-10**

- 2.26. Priklausinys: **Pastatas - Kiaulių tvartas**
Priklausanti dalis: **1/1 priklauso pastatui Nr. 1994-3002-2014, aprašytam p. 2.13.**
Unikalus daikto numeris: **4400-2030-4383**
Daikto pagrindinė naudojimo paskirtis: **Pagalbinio ūkio**
Žymėjimas plane: **7011m**
Statybos pradžios metai: **1995**
Statybos pabaigos metai: **1995**
Baigtumo procentas: **100 %**
Šildymas: **Nėra**
Vandentiekis: **Nėra**
Nuotekų šalinimas: **Nėra**
Sienos: **Rąstai**
Aukštų skaičius: **1**
Tūris: **19 kub. m**
Užstatytas plotas: **11.00 kv. m**
Atkūrimo sąnaudos (statybos vertė): **2024 Eur**
Fizinio nusidėvėjimo procentas: **30 %**
Atkuriamoji vertė: **1416 Eur**
Atkūrimo sąnaudų (statybos vertės) ir
atkuriamosios vertės nustatymo data: **2010-03-10**
Vidutinė rinkos vertė: **487 Eur**
Vidutinės rinkos vertės nustatymo būdas: **Masinis vertinimas**
Vidutinės rinkos vertės nustatymo data: **2010-03-10**
Kadastro duomenų nustatymo data: **2010-03-10**

- 2.27. Priklausinys: **Pastatas - Ožkų tvartas**
Priklausanti dalis: **1/1 priklauso pastatui Nr. 1994-3002-2014, aprašytam p. 2.13.**
Unikalus daikto numeris: **4400-2030-4407**
Daikto pagrindinė naudojimo paskirtis: **Pagalbinio ūkio**
Žymėjimas plane: **7111ž**
Statybos pradžios metai: **1995**
Statybos pabaigos metai: **1995**
Baigtumo procentas: **100 %**
Šildymas: **Nėra**
Vandentiekis: **Nėra**
Nuotekų šalinimas: **Nėra**
Sienos: **Medis su karkasu**
Aukštų skaičius: **1**
Tūris: **29 kub. m**
Užstatytas plotas: **25.00 kv. m**
Atkūrimo sąnaudos (statybos vertė): **2384 Eur**
Atkuriamoji vertė: **1329 Eur**
Atkūrimo sąnaudų (statybos vertės) ir
atkuriamosios vertės nustatymo data: **2010-03-10**
Vidutinė rinkos vertė: **571 Eur**
Vidutinės rinkos vertės nustatymo būdas: **Masinis vertinimas**
Vidutinės rinkos vertės nustatymo data: **2010-03-10**
Kadastro duomenų nustatymo data: **2010-03-10**

- 2.28. Priklausinys: **Pastatas - Šiltnamis**
Priklausanti dalis: **1/1 priklauso pastatui Nr. 1994-3002-2014, aprašytam p. 2.13.**
Unikalus daikto numeris: **4400-2032-0943**
Daikto pagrindinė naudojimo paskirtis: **Pagalbinio ūkio**
Žymėjimas plane: **7311g**
Statybos pradžios metai: **1998**
Statybos pabaigos metai: **1998**
Baigtumo procentas: **100 %**

Šildymas: **Nėra**
Vandentiekis: **Nėra**
Nuotekų šalinimas: **Nėra**
Sienos: **Stiklas su karkasu**
Aukštų skaičius: **1**

Tūris: **182 kub. m**
Užstatytas plotas: **79.00 kv. m**
Atkūrimo sąnaudos (statybos vertė): **3794 Eur**
Fizinio nusidėvėjimo procentas: **29 %**
Atkuriamoji vertė: **2693 Eur**
Atkūrimo sąnaudų (statybos vertės) ir
atkuriamosios vertės nustatymo data: **2010-03-10**
Vidutinė rinkos vertė: **2216 Eur**
Vidutinės rinkos vertės nustatymo būdas: **Masinis vertinimas**
Vidutinės rinkos vertės nustatymo data: **2010-03-10**
Kadastro duomenų nustatymo data: **2010-03-10**

- 2.29. Priklausinys: **Pastatas - Papūgų namelis**
Priklausanti dalis: **1/1 priklauso pastatui Nr. 1994-3002-2014, aprašytam p. 2.13.**
Unikalus daikto numeris: **4400-2638-3796**
Daikto pagrindinė naudojimo paskirtis: **Pagalbinio ūkio**
Žymėjimas plane: **7711Ž**
Statybos pradžios metai: **2011**
Statybos pabaigos metai: **2011**
Statinio kategorija: **II grupės nesudėtingasis**
Baigtumo procentas: **100 %**
Šildymas: **Vietinis centrinis šildymas**
Vandentiekis: **Komunalinis vandentiekis**
Nuotekų šalinimas: **Komunalinis nuotekų šalinimas**
Sienos: **Medis su karkasu**
Aukštų skaičius: **1**
Tūris: **247 kub. m**
Užstatytas plotas: **80.00 kv. m**
Koordinatė X: **6085155**
Koordinatė Y: **497212**
Atkūrimo sąnaudos (statybos vertė): **11237 Eur**
Fizinio nusidėvėjimo procentas: **0 %**
Atkuriamoji vertė: **11237 Eur**
Atkūrimo sąnaudų (statybos vertės) ir
atkuriamosios vertės nustatymo data: **2013-04-05**
Vidutinė rinkos vertė: **6864 Eur**
Vidutinės rinkos vertės nustatymo būdas: **Masinis vertinimas**
Vidutinės rinkos vertės nustatymo data: **2013-04-05**
Kadastro duomenų nustatymo data: **2013-04-05**

- 2.30. Priklausinys: **Pastatas - Papūgų namelis**
Priklausanti dalis: **1/1 priklauso pastatui Nr. 1994-3002-2014, aprašytam p. 2.13.**
Unikalus daikto numeris: **4400-2638-3802**
Daikto pagrindinė naudojimo paskirtis: **Pagalbinio ūkio**
Žymėjimas plane: **7811Ž**
Statybos pradžios metai: **2011**
Statybos pabaigos metai: **2011**
Statinio kategorija: **I grupės nesudėtingasis**
Baigtumo procentas: **100 %**
Šildymas: **Vietinis centrinis šildymas**
Vandentiekis: **Komunalinis vandentiekis**
Nuotekų šalinimas: **Komunalinis nuotekų šalinimas**
Sienos: **Medis su karkasu**
Aukštų skaičius: **1**
Tūris: **77 kub. m**
Užstatytas plotas: **30.00 kv. m**
Koordinatė X: **6085153**
Koordinatė Y: **497225**
Atkūrimo sąnaudos (statybos vertė): **4837 Eur**
Fizinio nusidėvėjimo procentas: **0 %**
Atkuriamoji vertė: **4837 Eur**
Atkūrimo sąnaudų (statybos vertės) ir
atkuriamosios vertės nustatymo data: **2013-04-05**
Vidutinė rinkos vertė: **2213 Eur**
Vidutinės rinkos vertės nustatymo būdas: **Masinis vertinimas**
Vidutinės rinkos vertės nustatymo data: **2013-04-05**
Kadastro duomenų nustatymo data: **2013-04-05**

- 2.31. Priklausinys: **Kiti inžineriniai statiniai - Kiemo statiniai**
Priklausanti dalis: **1/1 priklauso pastatui Nr. 1994-3002-2014, aprašytam p. 2.13.**

Aprašymas / pastabos: (tvora t40, t41, t42, t43, t44, t45, t46, takas b1)
Unikalus daikto numeris: 1994-3002-2614

Daikto pagrindinė naudojimo paskirtis: **Kiti inžineriniai statiniai**

Žymėjimas plane: **t,b**

Statybos pradžios metai: **2004**

Statybos pabaigos metai: **2007**

Baigtumo procentas: **100 %**

Atkūrimo sąnaudos (statybos vertė): **24212 Eur**

Atkuriamoji vertė: **24212 Eur**

Atkūrimo sąnaudų (statybos vertės) ir

atkuriamosios vertės nustatymo data: **2007-10-24**

Vidutinė rinkos vertė: **19578 Eur**

Vidutinės rinkos vertės nustatymo būdas: **Atkuriamoji vertė**

Vidutinės rinkos vertės nustatymo data: **2007-10-24**

Kadastro duomenų nustatymo data: **2007-10-24**

2.32.

Priklausinys: **Kiti inžineriniai statiniai - Kiemo statiniai**

Priklausanti dalis: **1/1 priklauso pastatui Nr. 1994-3002-2014, aprašytam p. 2.13.**

Aprašymas / pastabos: (stoginė 74l1m, 75l1m, 76l1g, tvora t-47, t-48, t-49, t-50)

Unikalus daikto numeris: **4400-2030-4429**

Daikto pagrindinė naudojimo paskirtis: **Kiti inžineriniai statiniai (kiemo įrenginiai)**

Statybos pradžios metai: **1995**

Statybos pabaigos metai: **2000**

Baigtumo procentas: **100 %**

Atkūrimo sąnaudos (statybos vertė): **30989 Eur**

Atkuriamoji vertė: **19115 Eur**

Atkūrimo sąnaudų (statybos vertės) ir

atkuriamosios vertės nustatymo data: **2010-03-10**

Vidutinė rinkos vertė: **6285 Eur**

Vidutinės rinkos vertės nustatymo būdas: **Atkuriamoji vertė**

Vidutinės rinkos vertės nustatymo data: **2010-03-10**

Kadastro duomenų nustatymo data: **2010-03-10**

3. Daikto priklausiniai iš kito registro: įrašų nėra

4. Nuosavybė:

4.1.

Nuosavybės teisė

Savininkas: **LIETUVOS RESPUBLIKA, a.k. 111105555**

Daiktas: **pastatas Nr. 1994-3002-2247, aprašytas p. 2.11.**

Įregistravimo pagrindas: **1994-04-26 Miesto (rajono) valdybos potvarkis Nr. 601-v**

2024-03-26 Deklaracija apie statybos užbaigimą

Nr. ARCCR-20-240326-02186

Įrašas galioja: **Nuo 2024-03-27**

4.2.

Nuosavybės teisė

Savininkas: **LIETUVOS RESPUBLIKA, a.k. 111105555**

Daiktas: **pastatas Nr. 4400-1252-6713, aprašytas p. 2.12.**

Įregistravimo pagrindas: **2007-12-12 Statinio pripažinimo tinkamu naudoti aktas**

2023-11-08 Deklaracija apie statybos užbaigimą

Nr. ACCR2-00-231108-11661

Įrašas galioja: **Nuo 2024-02-06**

4.3.

Nuosavybės teisė

Savininkas: **LIETUVOS RESPUBLIKA, a.k. 111105555**

Daiktas: **pastatas Nr. 1994-3002-2236, aprašytas p. 2.10.**

Įregistravimo pagrindas: **1994-04-26 Miesto (rajono) valdybos potvarkis Nr. 601-v**

2023-11-08 Deklaracija apie statybos užbaigimą

Nr. ACCR2-00-231108-11661

Įrašas galioja: **Nuo 2024-02-06**

4.4.

Nuosavybės teisė

Savininkas: **LIETUVOS RESPUBLIKA, a.k. 111105555**

Daiktas: **pastatas Nr. 4400-4408-0766, aprašytas p. 2.9.**

Įregistravimo pagrindas: **2016-11-23 Deklaracija apie statybos užbaigimą / paskirties**

pakeitimą Nr. 1

Įrašas galioja: **Nuo 2017-01-17**

4.5.

Nuosavybės teisė

Savininkas: **LIETUVOS RESPUBLIKA, a.k. 111105555**

Daiktas: **pastatas Nr. 4400-1252-6724, aprašytas p. 2.8.**

Įregistravimo pagrindas: **2007-12-12 Statinio pripažinimo tinkamu naudoti aktas**

Įrašas galioja: **Nuo 2015-08-26**

4.6.

Nuosavybės teisė

Savininkas: **LIETUVOS RESPUBLIKA, a.k. 111105555**

Daiktas: **pastatas Nr. 4400-2030-4272, aprašytas p. 2.21.**

pastatas Nr. 4400-2030-4294, aprašytas p. 2.22.

pastatas Nr. 4400-2638-3835, aprašytas p. 2.23.
pastatas Nr. 4400-2030-4318, aprašytas p. 2.24.
pastatas Nr. 4400-2030-4350, aprašytas p. 2.25.
pastatas Nr. 4400-2030-4383, aprašytas p. 2.26.
pastatas Nr. 4400-2030-4407, aprašytas p. 2.27.
pastatas Nr. 4400-2032-0943, aprašytas p. 2.28.
pastatas Nr. 4400-2638-3796, aprašytas p. 2.29.
pastatas Nr. 4400-2638-3802, aprašytas p. 2.30.
kiti statiniai Nr. 4400-2030-4429, aprašyti p. 2.32.
Įregistravimo pagrindas: 2014-01-23 Deklaracija apie statybos užbaigimą / paskirties pakeitimą Nr. 1
Įrašas galioja: Nuo 2014-02-17

4.7.

Nuosavybės teisė
Savininkas: LIETUVOS RESPUBLIKA, a.k. 111105555
Daiktas: pastatas Nr. 1994-3002-2136, aprašytas p. 2.6.
pastatas Nr. 1994-3002-2025, aprašytas p. 2.1.
pastatas Nr. 1994-3002-2090, aprašytas p. 2.5.
pastatas Nr. 1994-3002-2069, aprašytas p. 2.2.
pastatas Nr. 1994-3002-2078, aprašytas p. 2.3.
pastatas Nr. 1994-3002-2080, aprašytas p. 2.4.
pastatas Nr. 1994-3002-2325, aprašytas p. 2.7.
pastatas Nr. 1994-3002-2014, aprašytas p. 2.13.
pastatas Nr. 1994-3002-2425, aprašytas p. 2.14.
pastatas Nr. 1994-3002-2469, aprašytas p. 2.15.
pastatas Nr. 1994-3002-2569, aprašytas p. 2.16.
kiti statiniai Nr. 1994-3002-2614, aprašyti p. 2.31.
Įregistravimo pagrindas: 1994-04-26 Miesto (rajonų) valdybos potvarkis Nr. 601-v
Įrašas galioja: Nuo 1994-05-19

5. Valstybės ir savivaldybių žemės patikėjimo teisė: įrašų nėra

6. Kitos daiktinės teisės:

6.1.

Turto patikėjimo teisė
Patikėtinis: Lietuvos zoologijos sodas, a.k. 191716918
Daiktas: pastatas Nr. 1994-3002-2247, aprašytas p. 2.11.
Įregistravimo pagrindas: 1994-04-26 Miesto (rajonų) valdybos potvarkis Nr. 601-v
2024-03-26 Deklaracija apie statybos užbaigimą
Nr. ARCCR-20-240326-02186
Įrašas galioja: Nuo 2024-03-27

6.2.

Turto patikėjimo teisė
Patikėtinis: Lietuvos zoologijos sodas, a.k. 191716918
Daiktas: pastatas Nr. 4400-1252-6713, aprašytas p. 2.12.
Įregistravimo pagrindas: 2007-12-12 Statinio pripažinimo tinkamu naudoti aktas
2023-11-08 Deklaracija apie statybos užbaigimą
Nr. ACCR2-00-231108-11661
Įrašas galioja: Nuo 2024-02-06

6.3.

Turto patikėjimo teisė
Patikėtinis: Lietuvos zoologijos sodas, a.k. 191716918
Daiktas: pastatas Nr. 1994-3002-2236, aprašytas p. 2.10.
Įregistravimo pagrindas: 1994-04-26 Miesto (rajonų) valdybos potvarkis Nr. 601-v
2023-11-08 Deklaracija apie statybos užbaigimą
Nr. ACCR2-00-231108-11661
Įrašas galioja: Nuo 2024-02-06

6.4.

Turto patikėjimo teisė
Patikėtinis: Lietuvos zoologijos sodas, a.k. 191716918
Daiktas: pastatas Nr. 4400-4408-0766, aprašytas p. 2.9.
Įregistravimo pagrindas: 2016-11-23 Deklaracija apie statybos užbaigimą / paskirties pakeitimą Nr. 1
Įrašas galioja: Nuo 2017-01-17

6.5.

Turto patikėjimo teisė
Patikėtinis: Lietuvos zoologijos sodas, a.k. 191716918
Daiktas: pastatas Nr. 4400-1252-6724, aprašytas p. 2.8.
Įregistravimo pagrindas: 2007-12-12 Statinio pripažinimo tinkamu naudoti aktas
Įrašas galioja: Nuo 2015-08-26

6.6.

Turto patikėjimo teisė
Patikėtinis: Lietuvos zoologijos sodas, a.k. 191716918
Daiktas: pastatas Nr. 4400-2030-4272, aprašytas p. 2.21.
pastatas Nr. 4400-2030-4294, aprašytas p. 2.22.
pastatas Nr. 4400-2638-3835, aprašytas p. 2.23.
pastatas Nr. 4400-2030-4318, aprašytas p. 2.24.

pastatas Nr. 4400-2030-4350, aprašytas p. 2.25.
pastatas Nr. 4400-2030-4383, aprašytas p. 2.26.
pastatas Nr. 4400-2030-4407, aprašytas p. 2.27.
pastatas Nr. 4400-2032-0943, aprašytas p. 2.28.
pastatas Nr. 4400-2638-3796, aprašytas p. 2.29.
pastatas Nr. 4400-2638-3802, aprašytas p. 2.30.
kiti statiniai Nr. 4400-2030-4429, aprašyti p. 2.32.

Įregistravimo pagrindas: 2014-01-23 Deklaracija apie statybos užbaigimą / paskirties pakeitimą Nr. 1

Įrašas galioja: Nuo 2014-02-17

6.7.

Turto patikėjimo teisė

Patikėtinis: Lietuvos zoologijos sodas, a.k. 191716918

Daiktas: pastatas Nr. 1994-3002-2136, aprašytas p. 2.6.

pastatas Nr. 1994-3002-2025, aprašytas p. 2.1.

pastatas Nr. 1994-3002-2090, aprašytas p. 2.5.

pastatas Nr. 1994-3002-2069, aprašytas p. 2.2.

pastatas Nr. 1994-3002-2078, aprašytas p. 2.3.

pastatas Nr. 1994-3002-2080, aprašytas p. 2.4.

pastatas Nr. 1994-3002-2325, aprašytas p. 2.7.

pastatas Nr. 1994-3002-2014, aprašytas p. 2.13.

pastatas Nr. 1994-3002-2425, aprašytas p. 2.14.

pastatas Nr. 1994-3002-2469, aprašytas p. 2.15.

pastatas Nr. 1994-3002-2569, aprašytas p. 2.16.

kiti statiniai Nr. 1994-3002-2614, aprašyti p. 2.31.

Įregistravimo pagrindas: 1994-04-26 Miesto (rajonų) valdybos potvarkis Nr. 601-v

Įrašas galioja: Nuo 2005-03-25

7. Juridiniai faktai: įrašų nėra

8. Žymos: įrašų nėra

9. Teritorijos, kuriose taikomos SŽNS, įrašytos į NTK kadastro duomenų byloje įrašytų duomenų pagrindu: įrašų nėra

10. Daikto registravimas ir kadastro žymos:

10.1.

Parengta deklaracija apie statybos užbaigimą (kadastro žyma)

Daiktas: kiti statiniai Nr. 4400-6217-2476, aprašyti p. 2.17.

Įregistravimo pagrindas: 2024-03-26 Informacinės sistemos "Infostatyba" pranešimas Nr. ARCCR-20-240326-02186

Aprašymas: Griovimas

Įrašas galioja: Nuo 2024-03-27

10.2.

Parengta deklaracija apie statybos užbaigimą (kadastro žyma)

Daiktas: kiti statiniai Nr. 4400-6217-2480, aprašyti p. 2.18.

Įregistravimo pagrindas: 2024-03-26 Informacinės sistemos "Infostatyba" pranešimas Nr. ARCCR-20-240326-02186

Aprašymas: Griovimas

Įrašas galioja: Nuo 2024-03-26

10.3.

Rekonstrukcija (daikto registravimas)

Daiktas: pastatas Nr. 1994-3002-2247, aprašytas p. 2.11.

Įregistravimo pagrindas: 2023-06-02 Nekilnojamojo daikto kadastro duomenų byla 2023-11-15 Statybos užbaigimo aktas Nr. ACCA-20-231115-00244

Įrašas galioja: Nuo 2024-03-25

10.4.

Kadastrinius matavimus atliko (kadastro žyma)

DOMANTAS ŠLYTERIS

Daiktas: pastatas Nr. 1994-3002-2247, aprašytas p. 2.11.

Įregistravimo pagrindas: 2014-04-17 Kvalifikacijos pažymėjimas Nr. 2M-M-2018 2023-06-02 Nekilnojamojo daikto kadastro duomenų byla

Įrašas galioja: Nuo 2024-03-25

10.5.

Parengta deklaracija apie statybos užbaigimą (kadastro žyma)

Daiktas: kiti statiniai Nr. 4400-6217-2476, aprašyti p. 2.17.

Įregistravimo pagrindas: 2024-03-22 Informacinės sistemos "Infostatyba" pranešimas Nr. ARCCR-20-240322-02089

Aprašymas: Griovimas

Įrašas galioja: Nuo 2024-03-22

10.6.

Parengta deklaracija apie statybos užbaigimą (kadastro žyma)

Daiktas: kiti statiniai Nr. 4400-6217-2480, aprašyti p. 2.18.

Įregistravimo pagrindas: 2024-03-22 Informacinės sistemos "Infostatyba" pranešimas Nr. ARCCR-20-240322-02089

Aprašymas: Griovimas

Įrašas galioja: Nuo 2024-03-22

- 10.7. **Kapitalinis remontas (daikto registravimas)**
Daiktas: **pastatas Nr. 4400-1252-6713, aprašytas p. 2.12.**
Įregistravimo pagrindas: **2023-06-30 Nekilnojamojo daikto kadastro duomenų byla**
2023-11-08 Deklaracija apie statybos užbaigimą
Nr. ACCR2-00-231108-11661
Įrašas galioja: **Nuo 2024-02-06**
- 10.8. **Rekonstrukcija (daikto registravimas)**
Daiktas: **pastatas Nr. 1994-3002-2236, aprašytas p. 2.10.**
Įregistravimo pagrindas: **2022-12-08 Nekilnojamojo daikto kadastro duomenų byla**
2023-11-08 Deklaracija apie statybos užbaigimą
Nr. ACCR2-00-231108-11661
Įrašas galioja: **Nuo 2024-02-06**
- 10.9. **Kadastrinius matavimus atliko (kadastro žyma)**
DOMANTAS ŠLYTERIS
Daiktas: **pastatas Nr. 4400-1252-6713, aprašytas p. 2.12.**
Įregistravimo pagrindas: **2014-04-17 Kvalifikacijos pažymėjimas Nr. 2M-M-2018**
2023-06-30 Nekilnojamojo daikto kadastro duomenų byla
Įrašas galioja: **Nuo 2024-02-06**
- 10.10. **Kadastrinius matavimus atliko (kadastro žyma)**
DOMANTAS ŠLYTERIS
Daiktas: **pastatas Nr. 1994-3002-2236, aprašytas p. 2.10.**
Įregistravimo pagrindas: **2014-04-17 Kvalifikacijos pažymėjimas Nr. 2M-M-2018**
2022-12-08 Nekilnojamojo daikto kadastro duomenų byla
Įrašas galioja: **Nuo 2024-02-06**
- 10.11. **Parengta deklaracija apie statybos užbaigimą (kadastro žyma)**
Daiktas: **pastatas Nr. 1994-3002-2325, aprašytas p. 2.7.**
Įregistravimo pagrindas: **2023-11-08 Informacinės sistemos "Infostatyba" pranešimas**
Nr. ACCR2-00-231108-11661
Aprašymas: **Rekonstravimas**
Įrašas galioja: **Nuo 2023-11-09**
- 10.12. **Nustatyti nauji kadastro duomenys, kurie neįrašyti į kadastrą (kadastro žyma)**
Duomenis nustatė: **INDRĖ SELIOKĖ**
Daiktas: **kiti statiniai Nr. 4400-6217-2490, aprašyti p. 2.19.**
kiti statiniai Nr. 4400-6217-2503, aprašyti p. 2.20.
Įregistravimo pagrindas: **2022-10-07 Kvalifikacijos pažymėjimas Nr. 2M-M-2879**
2023-09-18 Nekilnojamojo daikto kadastro duomenų byla
Įrašas galioja: **Nuo 2023-09-27**
- 10.13. **Nustatyti nauji kadastro duomenys, kurie neįrašyti į kadastrą (kadastro žyma)**
Duomenis nustatė: **DOMANTAS ŠLYTERIS**
Daiktas: **pastatas Nr. 1994-3002-2325, aprašytas p. 2.7.**
Įregistravimo pagrindas: **2014-04-17 Kvalifikacijos pažymėjimas Nr. 2M-M-2018**
2022-12-08 Nekilnojamojo daikto kadastro duomenų byla
Įrašas galioja: **Nuo 2023-01-19**
- 10.14. **Išduotas statybą leidžiantis dokumentas (kadastro žyma)**
Daiktas: **pastatas Nr. 1994-3002-2325, aprašytas p. 2.7.**
Įregistravimo pagrindas: **2021-05-17 Informacinės sistemos "Infostatyba" pranešimas**
Nr. LSNS-21-210517-00330
Aprašymas: **Rekonstravimas**
Įrašas galioja: **Nuo 2021-05-18**
- 10.15. **Suformuotas naujas (daikto registravimas)**
Daiktas: **pastatas Nr. 4400-4408-0766, aprašytas p. 2.9.**
Įregistravimo pagrindas: **2008-10-20 Kvalifikacijos pažymėjimas Nr. 2M-M-743**
2016-11-23 Deklaracija apie statybos užbaigimą / paskirties
pakeitimą Nr. 1
Įrašas galioja: **Nuo 2017-01-17**
- 10.16. **Kadastrinius matavimus atliko (kadastro žyma)**
RAMUTĖ MEDEKŠIENĖ
Daiktas: **pastatas Nr. 4400-4408-0766, aprašytas p. 2.9.**
Įregistravimo pagrindas: **2008-10-20 Kvalifikacijos pažymėjimas Nr. 2M-M-743**
2016-11-14 Nekilnojamojo daikto kadastro duomenų byla
Įrašas galioja: **Nuo 2017-01-17**
- 10.17. **Suformuotas naujas (daikto registravimas)**
Daiktas: **pastatas Nr. 4400-1252-6713, aprašytas p. 2.12.**
pastatas Nr. 4400-1252-6724, aprašytas p. 2.8.
Įregistravimo pagrindas: **2007-10-24 Nekilnojamojo daikto kadastro duomenų byla**
2007-12-12 Statinio pripažinimo tinkamu naudoti aktas

[rašas galioja: Nuo 2015-08-26

- 10.18. **Kadastrinius matavimus atliko (kadastro žyma)**
Valstybės įmonės Registrų centro Kauno filialas, a.k. 135040952
Daiktas: **pastatas Nr. 4400-1252-6724, aprašytas p. 2.8.**
[registravimo pagrindas: **2007-10-24 Nekilnojamojo daikto kadastro duomenų byla**
[rašas galioja: **Nuo 2015-08-26**
- 10.19. **Suformuotas naujas (daikto registravimas)**
Daiktas: **pastatas Nr. 4400-2030-4272, aprašytas p. 2.21.**
pastatas Nr. 4400-2030-4294, aprašytas p. 2.22.
pastatas Nr. 4400-2638-3835, aprašytas p. 2.23.
pastatas Nr. 4400-2030-4318, aprašytas p. 2.24.
pastatas Nr. 4400-2030-4350, aprašytas p. 2.25.
pastatas Nr. 4400-2030-4383, aprašytas p. 2.26.
pastatas Nr. 4400-2030-4407, aprašytas p. 2.27.
pastatas Nr. 4400-2032-0943, aprašytas p. 2.28.
pastatas Nr. 4400-2638-3796, aprašytas p. 2.29.
pastatas Nr. 4400-2638-3802, aprašytas p. 2.30.
kiti statiniai Nr. 4400-2030-4429, aprašyti p. 2.32.
[registravimo pagrindas: **2014-01-23 Deklaracija apie statybos užbaigimą / paskirties pakeitimą Nr. 1**
[rašas galioja: **Nuo 2014-02-17**
- 10.20. **Kadastro duomenų tikslinimas (daikto registravimas)**
Daiktas: **kiti statiniai Nr. 1994-3002-2614, aprašyti p. 2.31.**
[registravimo pagrindas: **2007-10-24 Nekilnojamojo daikto kadastro duomenų byla**
[rašas galioja: **Nuo 2014-02-17**
- 10.21. **Kadastrinius matavimus atliko (kadastro žyma)**
Valstybės įmonės Registrų centro Kauno filialas, a.k. 135040952
Daiktas: **kiti statiniai Nr. 1994-3002-2614, aprašyti p. 2.31.**
[registravimo pagrindas: **2007-10-24 Nekilnojamojo daikto kadastro duomenų byla**
[rašas galioja: **Nuo 2014-02-17**
- 10.22. **Kadastrinius matavimus atliko (kadastro žyma)**
UAB "INVENTORA", a.k. 300595490
Daiktas: **pastatas Nr. 4400-2030-4294, aprašytas p. 2.22.**
pastatas Nr. 4400-2030-4318, aprašytas p. 2.24.
pastatas Nr. 4400-2030-4350, aprašytas p. 2.25.
pastatas Nr. 4400-2030-4383, aprašytas p. 2.26.
pastatas Nr. 4400-2030-4407, aprašytas p. 2.27.
pastatas Nr. 4400-2032-0943, aprašytas p. 2.28.
kiti statiniai Nr. 4400-2030-4429, aprašyti p. 2.32.
[registravimo pagrindas: **2010-03-10 Nekilnojamojo daikto kadastro duomenų byla**
Kvalifikacijos pažymėjimas Nr. 2M-M-1445
[rašas galioja: **Nuo 2014-02-17**
- 10.23. **Kadastrinius matavimus atliko (kadastro žyma)**
UAB "INVENTORA", a.k. 300595490
Daiktas: **pastatas Nr. 4400-2030-4272, aprašytas p. 2.21.**
pastatas Nr. 4400-2638-3835, aprašytas p. 2.23.
pastatas Nr. 4400-2638-3796, aprašytas p. 2.29.
pastatas Nr. 4400-2638-3802, aprašytas p. 2.30.
[registravimo pagrindas: **2013-04-05 Nekilnojamojo daikto kadastro duomenų byla**
Kvalifikacijos pažymėjimas Nr. 2M-M-1445
[rašas galioja: **Nuo 2014-02-17**

11. Duomenys apie įregistruotas teritorijas, kuriose taikomos specialiosios žemės naudojimo sąlygos: įrašų nėra

12. Registro pastabos ir nuorodos: įrašų nėra

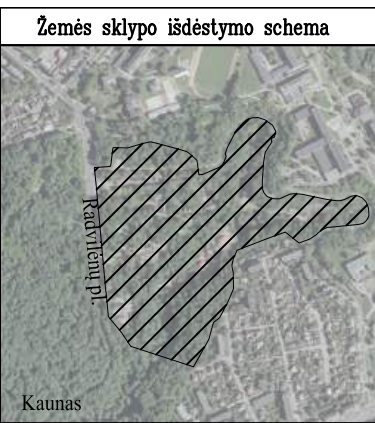
13. Kita informacija: įrašų nėra

14. Informacija apie duomenų sandoriui tikslinimą: įrašų nėra

DETALŪS METADUOMENYS	
Dokumento sudarytojas (-ai)	Valstybės įmonė Registrų Centras
Dokumento pavadinimas (antraštė)	Atlikti veiksmus nekilnojamojo turto registre ir (ar) kadastre (Radvilėnų pl. 21, Kaunas)
Dokumento registracijos data ir numeris	2024-04-02 Nr. SP-46708 (4.55 Mr)
Dokumento gavimo data ir dokumento gavimo registracijos numeris	-
Dokumento adresatas (-ai)	Lietuvos Zoologijos sodas, Lietuvos Zoologijos sodas
Dokumento specifikacijos identifikavimo žymuo	ADOC-V1.0
Parašo paskirtis	Pasirašymas
Parašą sukūrusio asmens vardas, pavardė ir pareigos	Vilija Mikalauskienė Vyriausioji specialistė
Parašo sukūrimo data ir laikas	2024-04-02 10:32
Parašo formatas	Trumpalaikio galiojimo (XAdES-T)
Laiko žymoje nurodytas laikas	2024-04-02 10:32
Informacija apie sertifikavimo paslaugų teikėją	RCSC IssuingCA
Sertifikato galiojimo laikas	2023-10-06 12:08 - 2025-10-05 12:08
Informacija apie būdus, naudotus metaduomenų vientisumui užtikrinti	-
Pagrindinio dokumento priedų skaičius	0
Pagrindinio dokumento pridedamų dokumentų skaičius	0
Programinės įrangos, kuria naudojantis sudarytas elektroninis dokumentas, pavadinimas	Elpako v.20240213.2
Informacija apie elektroninio dokumento ir elektroninio (-ių) parašo (-ų) tikrinimą (tikrinimo data)	Tikrinant dokumentą nenustatyta jokių klaidų (2024-04-02)
Elektroninio dokumento nuorašo atspausdinimo data ir ją atspausdinęs darbuotojas	2024-04-02 nuorašą suformavo Dokumentų valdymo sistema RC E.SD (5)
Paieškos nuoroda	-
Papildomi metaduomenys	-

Nuorašas tikras

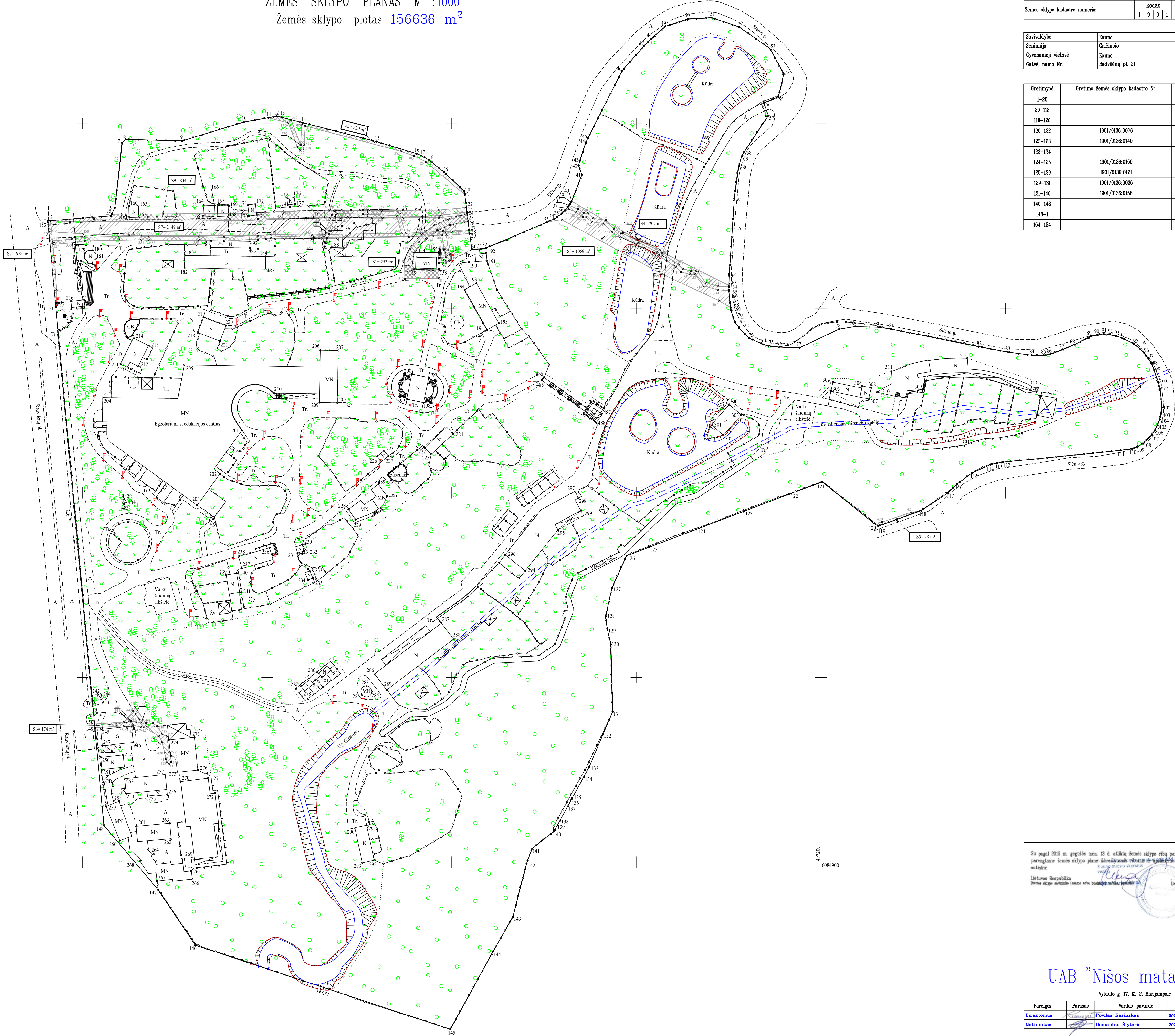
2024-04-02



ŽEMĖS SKLYPO PLANAS M 1:1000
Žemės sklypo plotas 156636 m²

Linijų anotacijų lentelė		76-77	10.87
Gretimybė	Atstumas	77-78	23.67
1-2	1.44	78-79	8.78
2-3	12.53	79-80	12.24
3-4	20.35	80-81	7.18
4-5	0.97	81-82	48.52
5-6	4.00	82-83	15.84
6-7	35.35	83-84	13.29
7-8	2.67	84-85	6.61
8-9	30.48	85-86	3.50
9-10	35.31	86-87	7.41
10-11	13.13	87-88	6.59
11-12	4.62	88-89	9.80
12-13	2.55	89-90	3.93
13-14	12.02	90-91	3.71
14-15	41.20	91-92	3.06
15-16	22.80	92-93	3.38
16-17	2.58	93-94	3.60
17-18	5.06	94-95	6.99
18-19	10.18	95-96	7.31
19-20	15.28	96-97	3.62
20-21	1.88	97-98	4.06
21-22	6.86	98-99	3.58
22-23	2.56	99-100	6.80
23-24	1.09	100-101	3.91
24-25	0.35	101-102	9.93
25-26	3.64	102-103	3.69
26-27	4.57	103-104	2.94
27-28	0.48	104-105	3.28
28-29	1.63	105-106	3.19
29-30	8.56	106-107	3.07
30-31	5.11	107-108	6.66
31-32	2.64	108-109	3.48
32-33	36.19	109-110	2.98
33-34	3.55	110-111	6.35
34-35	5.41	111-112	64.11
35-36	2.77	112-113	3.20
36-37	2.61	113-114	3.53
37-38	0.71	114-115	10.89
38-39	1.91	115-116	10.50
39-40	0.75	116-117	6.54
40-41	15.32	117-118	17.48
41-42	5.29	118-119	24.70
42-43	2.61	119-120	2.69
43-44	10.51	120-121	35.98
44-45	2.56	121-122	19.05
45-46	41.08	122-123	26.56
46-47	18.04	123-124	27.43
47-48	5.23	124-125	27.55
48-49	10.25	125-126	12.72
49-50	12.96	126-127	19.38
50-51	12.98	127-128	15.43
51-52	15.42	128-129	6.98
52-53	20.68	129-130	8.62
53-54	15.49	130-131	36.56
54-55	12.89	131-132	13.21
55-56	8.52	132-133	19.12
56-57	7.33	133-134	6.29
57-58	23.72	134-135	12.85
58-59	2.73	135-136	1.00
59-60	5.25	136-137	4.35
60-61	18.07	137-138	8.76
61-62	41.91	138-139	5.96
62-63	5.19	139-140	0.39
63-64	0.78	140-141	15.51
64-65	1.61	141-142	8.68
65-66	0.39	142-143	29.84
66-67	6.85	143-144	21.65
67-68	2.48	144-145	47.89
68-69	1.10	146-147	36.25
69-70	3.80	147-148	45.53
70-71	3.33	148-149	53.11
71-72	3.87	149-150	2.00
72-73	7.51	151-152	41.10
73-74	7.94	152-153	5.24
74-75	3.43	153-1	0.60
75-76	6.06		

Linijų anotacijų lentelė	
Gretimybė	Atstumas
154-155	13.50
155-156	3.05
156-157	2.65
157-158	3.30
158-159	13.50
159-154	9.00



Kadastro vietovės pavadinimas:	Kauno m.
Žemės sklypo kadastro numeris:	kodas blokas sklypas 1 9 0 1 0 1 3 6 0 0 9 9

Savivaldybė	Kauno
Seniūnija	Gričiūpio
Gyvenamoji vietovė	Kauno
Galvė, namo Nr.	Radvilėnų pl. 21

Gretimybė	Gretimio žemės sklypo kadastro Nr.	Pastabos
1-20		VŽP
20-118		Slėnio g.
118-120		VŽP
120-122	1901/0136:0076	
122-123	1901/0136:0140	
123-124		VŽP
124-125	1901/0136:0150	
125-129	1901/0136:0121	
129-131	1901/0136:0035	
131-140	1901/0136:0158	
140-148		VŽP
148-1		Radvilėnų pl.
154-154		VŽP

Su pagal 2015 m. gegužės mėn. 13 d. atliktą žemės sklypo ribų patikrinimą, parodymą, parengtame žemės sklypo plane išnėšytais ribiniais ženklais, patvirtintu žemės sklypo ploto atitikimu:
Lietuvos Respublika
Kauno miesto skyrius
2023-11-07...
(paršius) (data)

UAB "Nišos matavimai"			
Vytauto g. 17, KI-2, Marijampolė			
Pareigos	Paršius	Vardas, pavardė	Data
Direktorius	Matininkas	Povilas Ratininkas	2023-09-19
Matininkas		Domantas Šlyteris	2023-09-19
Matininko kvalifikacijos pažymėjimo Nr.: 2M-M-2018			

ŽEMĖS SKLYPO PLANAS M 1:1000

Žemės sklypo plotas 156636 m²

Žemės sklypo kadastro numeris:	kodas		blokas		sklypas	
	1	9	0	1	0	1

KOORDINAČIŲ ŽINIARAŠTIS

Koordinatinių sistema: LKS-94											
Taško Nr.	Kodas	X	Y	Taško Nr.	Kodas	X	Y	Taško Nr.	Kodas	X	Y
1	R	6085247.32	496781.20	102	R	6085146.24	497384.61	203	NK	6085093.25	496862.17
2	R	6085247.44	496782.63	103	R	6085142.57	497384.24	204	NK	6085151.66	496810.97
3	R	6085248.46	496795.12	104	R	6085139.73	497383.49	205	NK	6085169.37	496855.17
4	R	6085250.10	496815.40	105	R	6085136.66	497382.34	206	NK	6085177.27	496928.84
5	R	6085250.98	496815.81	106	R	6085133.77	497380.99	207	NK	6085177.13	496938.50
6	R	6085254.60	496817.52	107	R	6085131.28	497379.20	208	NK	6085148.77	496938.06
7	R	6085289.73	496821.46	108	R	6085126.65	497374.41	209	NK	6085148.95	496928.37
8	R	6085291.54	496823.42	109	R	6085124.91	497371.40	210	NK	6085154.07	496903.59
9	R	6085290.66	496853.89	110	R	6085124.00	497368.56	211	NK	6085169.86	496820.56
10	R	6085300.94	496887.67	111	R	6085122.96	497362.30	212	NK	6085168.59	496830.23
11	R	6085303.19	496900.61	112	R	6085116.65	497298.50	213	NK	6085179.81	496835.76
12	R	6085303.98	496905.16	113	R	6085116.05	497295.36	214	NK	6085183.88	496827.58
13	R	6085303.55	496907.67	114	R	6085115.31	497291.91	215	NK	6085200.39	496794.05
14	R	6085300.56	496919.31	115	R	6085110.85	497281.98	216	NK	6085203.77	496793.73
15	R	6085290.31	496959.21	116	R	6085104.62	497273.53	217	NK	6085204.53	496800.91
16	R	6085283.75	496981.05	117	R	6085100.00	497268.90	218	NK	6085186.81	496862.47
17	R	6085282.76	496983.43	118	R	6085090.36	497254.32	219	NK	6085195.05	496865.57
18	R	6085280.26	496987.83	119	R	6085081.93	497231.10	220	NK	6085190.57	496877.68
19	R	6085273.84	496995.73	120	R	6085083.39	497228.84	221	NK	6085182.22	496874.51
20	R	6085263.37	497006.86	121	R	6085105.91	497200.78	222	NK	6085124.51	496985.43
21	R	6085261.50	497007.09	122	R	6085099.35	497182.89	223	NK	6085120.83	496988.93
22	R	6085254.69	497007.95	123	R	6085089.93	497158.06	224	NK	6085132.03	497000.71
23	R	6085252.15	497008.27	124	R	6085080.19	497132.42	225	NK	6085122.81	496963.32
24	R	6085251.07	497008.41	125	R	6085070.43	497106.66	226	NK	6085119.80	496959.67
25	R	6085250.72	497008.45	126	R	6085065.91	497094.77	227	NK	6085119.98	496965.66
26	R	6085247.11	497008.91	127	R	6085048.26	497086.76	228	NK	6085091.06	496944.11
27	R	6085242.58	497009.48	128	R	6085033.19	497083.44	229	NK	6085085.57	496947.87
28	R	6085242.10	497009.54	129	R	6085026.26	497084.28	230	NK	6085071.83	496919.03
29	R	6085240.48	497009.74	130	R	6085017.88	497086.29	231	NK	6085067.43	496916.46
30	R	6085231.99	497010.81	131	R	6084981.33	497087.20	232	NK	6085068.50	496919.98
31	R	6085232.09	497015.92	132	R	6084969.21	497081.95	233	NK	6085057.82	496923.26
32	R	6085232.64	497018.50	133	R	6084951.60	497074.51	234	NK	6085052.73	496922.15
33	R	6085246.75	497051.83	134	R	6084946.08	497071.50	235	NK	6085053.85	496924.73
34	R	6085248.13	497055.10	135	R	6084934.81	497065.33	236	NK	6085070.28	496901.29
35	R	6085251.27	497059.50	136	R	6084933.93	497064.85	237	NK	6085059.00	496886.39
36	R	6085253.18	497061.51	137	R	6084930.10	497062.78	238	NK	6085065.42	496884.53
37	R	6085255.17	497063.20	138	R	6084922.40	497058.61	239	NK	6085055.58	496877.87
38	R	6085255.76	497063.59	139	R	6084917.16	497055.78	240	NK	6085056.45	496883.52
39	R	6085257.36	497064.63	140	R	6084916.81	497055.61	241	NK	6085046.11	496885.11
40	R	6085258.06	497064.90	141	R	6084907.19	497043.44	242	NK	6084990.81	496808.17
41	R	6085272.33	497070.47	142	R	6084899.01	497040.54	243	NK	6084988.10	496810.60
42	R	6085277.33	497068.73	143	R	6084870.11	497033.10	244	NK	6084991.07	496810.21
43	R	6085279.89	497069.25	144	R	6084851.35	497022.29	245	NK	6084971.87	496809.87
44	R	6085289.83	497072.67	145	R	6084809.36	496999.27	246	NK	6084964.81	496827.52
45	R	6085292.16	497073.72	146	R	6084854.95	496861.09	247	NK	6084962.98	496810.74
46	R	6085328.77	497092.35	147	R	6084885.04	496840.87	248	NK	6084959.32	496812.87
47	R	6085342.29	497104.29	148	R	6084919.90	496811.58	249	NK	6084959.42	496815.70
48	R	6085346.02	497107.95	149	R	6084972.78	496806.68	250	NK	6084956.68	496809.91
49	R	6085352.72	497115.71	150	R	6084974.77	496806.49	251	NK	6084950.10	496810.57
50	R	6085356.83	497128.00	151	R	6085200.58	496785.56	252	NK	6084957.98	496822.04
51	R	6085357.49	497140.96	152	R	6085241.50	496781.77	253	NK	6084945.16	496822.82
52	R	6085352.48	497155.54	153	R	6085246.72	496781.26	254	NK	6084937.08	496823.64
53	R	6085340.65	497172.50	154	R	6085230.11	496979.48	255	NK	6084935.73	496835.22
54	R	6085327.07	497179.95	155	R	6085230.28	496992.98	256	NK	6084936.46	496845.92
55	R	6085314.56	497176.86	156	R	6085227.23	496993.02	257	NK	6084947.38	496844.84
56	R	6085311.25	497169.01	157	R	6085224.58	496993.06	258	NK	6084932.91	496819.76
57	R	6085304.38	497171.57	158	R	6085221.28	496993.09	259	NK	6084930.18	496812.74
58	R	6085284.63	497158.44	159	R	6085221.11	496979.59	260	NK	6084911.61	496820.15
59	R	6085282.24	497157.12	160	NK	6085255.44	496825.05	261	NK	6084919.40	496829.12
60	R	6085277.22	497155.58	161	NK	6085249.27	496825.19	262	NK	6084912.63	496847.99
61	R	6085259.33	497153.06	162	NK	6085249.36	496830.41	263	NK	6084921.00	496847.29
62	R	6085217.51	497150.37	163	NK	6085255.56	496830.30	264	NK	6084904.56	496838.74
63	R	6085212.32	497150.21	164	NK	6085255.90	496865.56	265	NK	6084895.15	496858.93
64	R	6085211.54	497150.19	165	NK	6085249.98	496865.32	266	NK	6084890.66	496859.52
65	R	6085209.93	497150.14	166	NK	6085255.65	496871.49	267	NK	6084889.66	496840.38
66	R	6085209.54	497150.17	167	NK	6085255.76	496873.20	268	NK	6084900.34	496831.18
67	R	6085202.71	497150.74	168	NK	6085249.51	496878.94	269	NK	6084901.40	496860.67
68	R	6085200.26	497151.13	169	NK	6085255.51	496879.19	270	NK	6084943.61	496853.18
69	R	6085199.17	497151.30	170	NK	6085250.06	496890.23	271	NK	6084945.42	496868.06
70	R	6085195.50	497152.30	171	NK	6085256.07	496889.59	272	NK	6084937.33	496871.73
71	R	6085192.42	497153.56	172	NK	6085256.50	496893.68	273	NK	6084948.67	496851.37
72	R	6085189.19	497155.70	173	NK	6085250.52	496894.31	274	NK	6084966.20	496846.74
73	R	6085183.86	497160.99	174	NK	6085256.02	496911.13	275	NK	6084967.61	496860.66
74	R	6085180.70	497168.27	175	NK	6085259.54	496910.6				

16m
2.480.000,-

SUSITARIMAS

DĖL 1998 M. GRUODŽIO 14 D. VALSTYBINĖS ŽEMĖS PANAUDOS SUTARTIES NR. M19/98-2148 PAKEITIMO

2015 m. birželio 19 d. Nr. 8SUN - 49

Kaunas

ludov 188704924

Lietuvos valstybė, atstovaujama Nacionalinė žemės tarnyba prie Žemės ūkio ministerijos, atstovaujama laikinai einančios Nacionalinės žemės tarnybos prie Žemės ūkio ministerijos Kauno miesto skyriaus vedėjo pareigas Mildos Stankūnaitės, veikiančios pagal Nacionalinės žemės tarnybos prie Žemės ūkio ministerijos direktoriaus 2014 m. gruodžio 31 d. įgaliojimą Nr. 1Į-(1.9)-331, toliau vadinama panaudos davėju, ir Lietuvos zoologijos sodas (kodas 191716918), adresas Radvilėnų pl. 21, Kaunas, toliau vadinamas panaudos gavėju, atstovaujamas direktoriaus Aurimo Didžioko veikiančio pagal Lietuvos Respublikos aplinkos ministro 2013 m. kovo 19 d. įsakymą Nr. AMPI-73,

susitarė:

1. P a k e i s t i 1998 m. gruodžio 14 d. valstybinės žemės panaudos sutartį Nr. M19/98-2148, (toliau - Sutartis) ir nustatyti, kad panaudos gavėjas pagal Sutartį yra Lietuvos zoologijos sodas (kodas 191716918), adresas Radvilėnų pl. 21, Kaunas.

2. Išdėstyti Sutartį nauja redakcija taip:

„Vadovaudamiesi Nacionalinės žemės tarnybos prie Žemės ūkio ministerijos Kauno miesto skyriaus vedėjo 2015-06-19 įsakymu Nr. 8VĮ-827 -(14.8.2.) mes, Nacionalinė žemės tarnyba prie Žemės ūkio ministerijos, atstovaujama laikinai einančios Nacionalinės žemės tarnybos prie Žemės ūkio ministerijos Kauno miesto skyriaus vedėjo pareigas Mildos Stankūnaitės, veikiančios pagal Nacionalinės žemės tarnybos prie Žemės ūkio ministerijos direktoriaus 2014 m. gruodžio 31 d. įgaliojimą Nr. 1Į-(1.9)-331, toliau vadinama panaudos davėju, ir Lietuvos zoologijos sodas (kodas 191716918), adresas Radvilėnų pl. 21, Kaunas, toliau vadinamas panaudos gavėju, atstovaujamas direktoriaus Aurimo Didžioko veikiančio pagal Lietuvos Respublikos aplinkos ministro 2013 m. kovo 19 d. įsakymą Nr. AMPI-73, sudarėme šią sutartį:

1. Panaudos davėjas perduoda neatlygintinai naudotis, o panaudos gavėjas priima 15,6636 ha ploto žemės sklypą (kadastrinis Nr. 1901/0136:99, unikalus Nr. 1901-0136-0099), esantį Radvilėnų pl. 21, Kaune.

2. Žemės sklypas perduodamas neatlygintinai naudotis 99 (devyniasdešimt devyneriems) metams, skaičiuojant nuo šios sutarties sudarymo dienos, bet ne ilgesniam laikotarpiui, nei reikia valstybės ar savivaldybės funkcijoms atlikti.

3. Perduodamo neatlygintinai naudotis žemės sklypo pagrindinė naudojimo paskirtis – kita, naudojimo būdas – bendro naudojimo (miestų, miestelių ir kaimų ar savivaldybių bendro naudojimo) teritorijos.

4. Perduodamame neatlygintinai naudotis žemės sklype esančių žemės savininkui ar kitiems asmenims nuosavybės teise priklausančių statinių ir įrenginių naudojimo sąlygos, naujų pastatų, statinių statybos, kelių tiesimo, vandens telkinių įrengimo ir kitos sąlygos, taip pat statinių ir (ar) įrenginių naudojimo sąlygos pasibaigus žemės sklypo panaudos terminui:

4.1. suteiktoje naudotis žemėje gali būti statomi ir rekonstruojami tai pačiai veiklai reikalingi vystyti statiniai ir įrenginiai, kurių eksploatavimui suteikiamas naudotis žemės sklypas, ir jei tokia statyba neprieštarauja nustatytam teritorijos tvarkymo režimui. Statinius ir įrenginius, kurie buvo pastatyti nesilaikant išvardytų sąlygų, panaudos gavėjas privalo nugriauti ir sutvarkyti žemės sklypą;

4.2. pasibaigus panaudos terminui žemės panaudos sutarties atnaujinimo, servitutų buvusiems žemės panaudos gavėjams nustatymo ar kompensacijos už statinius ir įrenginius klausimai sprendžiami įstatymų nustatyta tvarka.

5. Perduodamoje žemėje esančių požeminio bei paviršinio vandens, naudingųjų iškasenų (išskyrus gintarą, naftą, dujas ir kvarcinį smėlį) naudojimo sąlygos - nėra.

6. Specialiosios žemės naudojimo sąlygos:

šilumos ir karšto vandens tiekimo tinklų apsaugos zona (XLVIII);
vandentiekio, lietaus ir fekalinės kanalizacijos tinklų ir įrenginių apsaugos zonos (XLIX);
saugotini želdiniai (medžiai ir krūmai), augantys ne miškų ūkio paskirties žemėje (XXVII);
nekilnojamųjų kultūros vertybių teritorija ir apsaugos zonos (XIX);
dujotiekių apsaugos zonos (IX);
elektros linijų apsaugos zonos (VI);
ryšių linijų apsaugos zonos (I).

7. Žemės naudojimo apribojimai, servitutai:

0,0834 ha ploto servitutas (tarnaujantis daiktas), suteikiantis teisę tiesti, aptarnauti, naudoti požemines, antžemines komunikacijas tinklus prižiūrinčioms organizacijoms;
0,1058 ha ploto servitutas (tarnaujantis daiktas), suteikiantis teisę tiesti, aptarnauti, naudoti požemines, antžemines komunikacijas tinklus prižiūrinčioms organizacijoms;
0,2149 ha ploto servitutas (tarnaujantis daiktas), suteikiantis teisę tiesti, aptarnauti, naudoti požemines, antžemines komunikacijas tinklus prižiūrinčioms organizacijoms;
0,0174 ha ploto servitutas (tarnaujantis daiktas), suteikiantis teisę tiesti, aptarnauti, naudoti požemines, antžemines komunikacijas tinklus prižiūrinčioms organizacijoms;
0,0028 ha ploto servitutas (tarnaujantis daiktas), suteikiantis teisę tiesti, aptarnauti, naudoti požemines, antžemines komunikacijas tinklus prižiūrinčioms organizacijoms;
0,0207 ha ploto servitutas (tarnaujantis daiktas), suteikiantis teisę tiesti, aptarnauti, naudoti požemines, antžemines komunikacijas tinklus prižiūrinčioms organizacijoms;
0,0230 ha ploto servitutas (tarnaujantis daiktas), suteikiantis teisę tiesti, aptarnauti, naudoti požemines, antžemines komunikacijas tinklus prižiūrinčioms organizacijoms;
0,0678 ha ploto servitutas (tarnaujantis daiktas), suteikiantis teisę tiesti, aptarnauti, naudoti požemines, antžemines komunikacijas tinklus prižiūrinčioms organizacijoms;
0,0253 ha ploto kelio servitutas (tarnaujantis daiktas), suteikiantis teisę važiuoti transporto priemonėmis, naudotis pėsčiųjų taku iki transformatorinės TP-963 ją eksploatuojančioms organizacijoms.

8. Trečiųjų asmenų teisės į perduodamą neatlygintinai naudotis žemės sklypą - nėra.

9. Žemės sklypo vertė, apskaičiuota pagal žemės verčių žemėlapius – 3 881 000 Eur (trys milijonai aštuoni šimtai aštuoniasdešimt vienas tūkstantis eurų).

10. Kiti su neatlygintinai perduodamo žemės sklypo naudojimu bei grąžinimu, pasibaigus panaudos sutarčiai, susiję panaudos davėjo ir panaudos gavėjo įsipareigojimai - nėra.

11. Panaudos davėjui priklausantys melioracijos įrenginiai, keliai, tiltai, kiti inžineriniai įrenginiai remontuojami panaudos gavėjo lėšomis.

12. Šalys už žemės panaudos sutarties pažeidimus atsako Lietuvos Respublikos civilinio kodekso nustatyta tvarka.

13. Sutartis panaudos davėjo reikalavimu nutraukiama prieš terminą, jeigu panaudos gavėjas naudojasi žemės sklypu ne pagal sutartyje nurodytas sąlygas, perduoda žemės sklypą naudotis trečiajam asmeniui, nebeatlieka funkcijų, kurioms buvo perduotas neatlygintinai naudotis valstybinės žemės sklypas, jeigu pagal parengtą naują arba pakeistą ir nustatyta tvarka patvirtintą teritorijų planavimo dokumentą ar žemės valdos projektą šis žemės sklypas paimamas visuomenės poreikiams, taip pat jeigu privatizuojami statiniai ar įrenginiai pagal Lietuvos Respublikos valstybės ir savivaldybių turto privatizavimo įstatymą, jeigu panaudos gavėjas savo lėšomis per 3 mėnesius nuo sutarties sudarymo dienos neįregistravo sutarties Nekilnojamojo turto registre arba panaudos davėjo reikalavimu nepašalino sutarties sąlygų pažeidimo. Sutartis gali būti nutraukiama ir kitais Lietuvos Respublikos civilinio kodekso, kitų Lietuvos Respublikos įstatymų nustatytais atvejais.

14. Sutartis panaudos gavėjo reikalavimu prieš terminą gali būti nutraukta, jeigu dėl aplinkybių, už kurias panaudos gavėjas neatsako, žemės sklypu nebegalima naudotis pagal paskirtį.

15. Jeigu perduotame neatlygintinai naudotis žemės sklype nėra statinių ar įrenginių, kuriuos panaudos gavėjas valdo nuosavybės, patikėjimo teise, naudoja panaudos ar nuomos pagrindais, panaudos gavėjas turi teisę nutraukti panaudos sutartį, apie tai įspėjęs kitą šalį ne vėliau kaip prieš vieną mėnesį.

16. Sutarties pakeitimai ir papildymai galioja, jeigu jie sudaryti raštu ir nustatyta tvarka pasirašyti abiejų šalių.

17. Prie šios sutarties pridedamas perduodamo neatlygintinai naudotis žemės sklypo planas M 1: 1000, kaip neatskiriama sudedamoji šios sutarties dalis.

18. Panaudos sutartį panaudos gavėjas savo lėšomis per 3 mėnesius įregistruoja Nekilnojamojo turto registre.

19. Ginčai dėl šios sutarties sprendžiami Lietuvos Respublikos įstatymų nustatyta tvarka.

20. Ši sutartis įsigalioja nuo jos pasirašymo momento.

21. Sutartis sudaryta trimis egzemplioriais, kurių vienas paliekamas Nacionalinės žemės tarnybos prie Žemės ūkio ministerijos Kauno miesto skyriui, kiti du įteikiami panaudos gavėjo atstovui.


3. Šį susitarimą panaudos gavėjas savo lėšomis per 3 mėnesius įregistruoja Nekilnojamojo turto registre.

4. Šis susitarimas sudarytas trimis egzemplioriais, kurių vienas įteikiamas panaudos davėjui, kiti įteikiami panaudos gavėjui.

5. Šis susitarimas yra neatskiriama 1998 m. gruodžio 14 d. valstybinės žemės panaudos sutarties Nr. M19/98-2148 dalis.

Panaudos davėjas

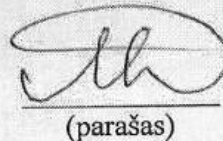



(parašas)

Milda Stankūnaitė
(vardas ir pavardė)

Panaudos gavėjas



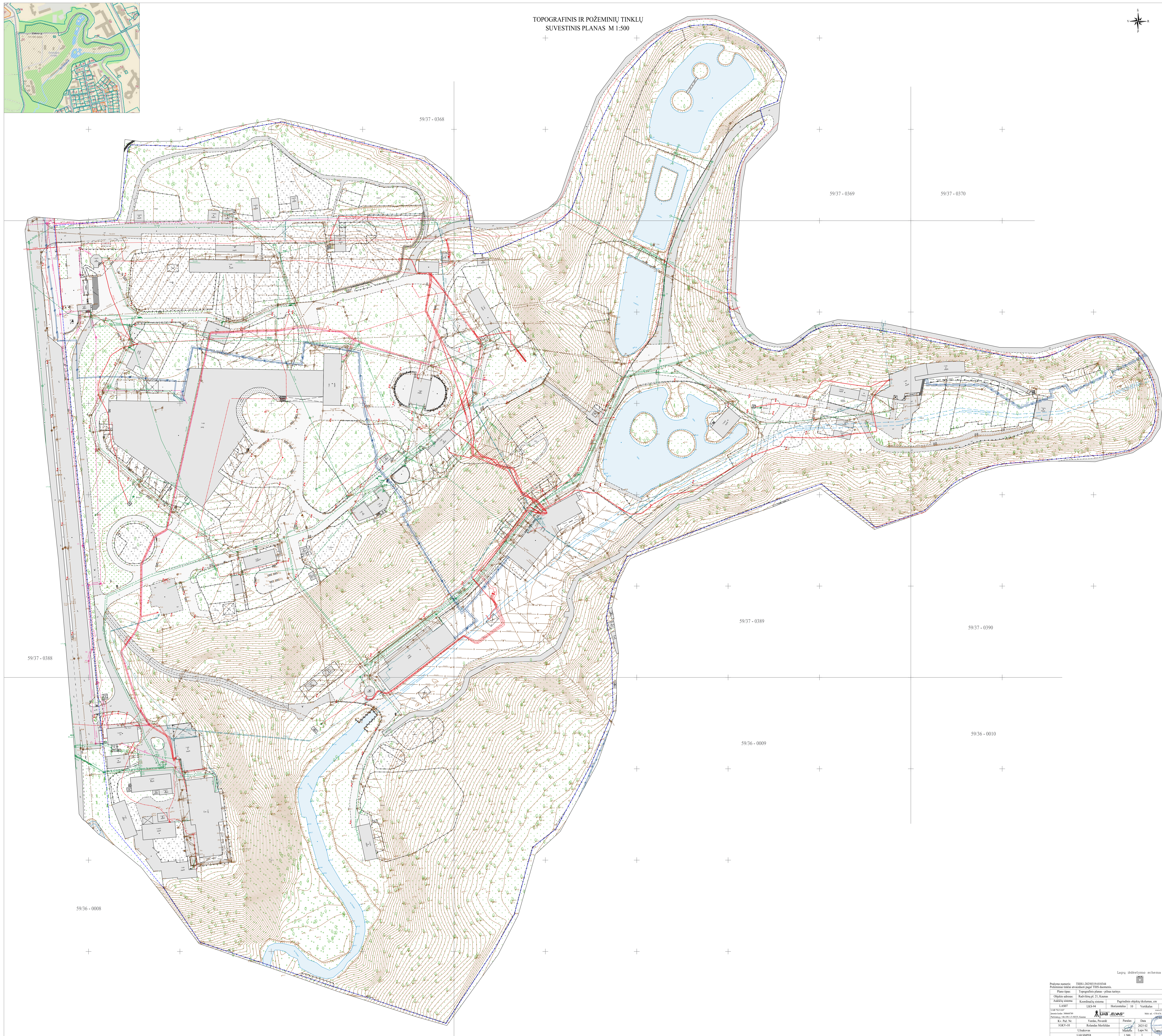
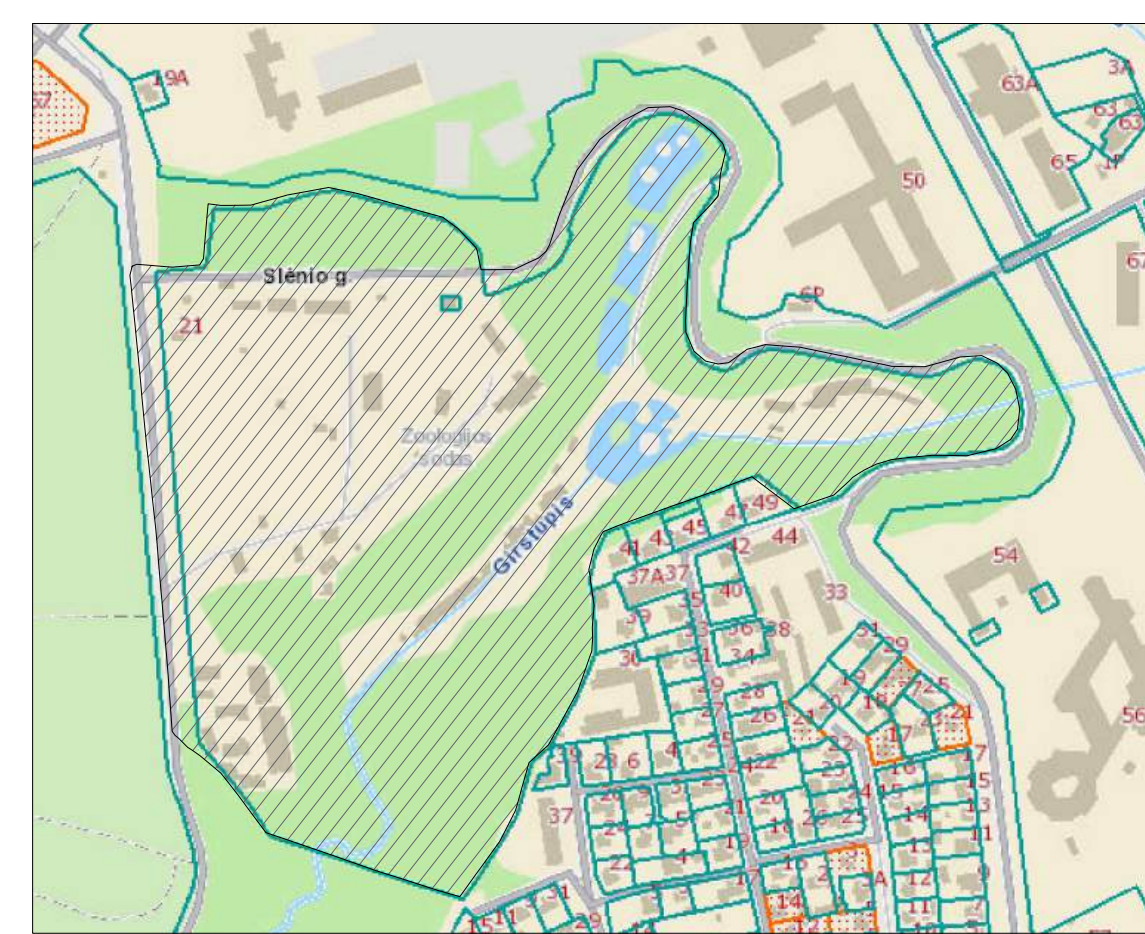

(parašas)

Lietuvos zoologijos sodo direktorius
Aurimas Didžiokas



(vardas ir pavardė)

Nacionalitātes ziņojums Nr. 2004/01
Krauno mērosta skrynaus
vyrasnoji spēcībā
Vandē, 14.05.2004.





Lapu lûdestymo schema

Polovina numerar: TITUS-26230314-018344 Prevladnina titulus avastodit pagul TITUS donatoris.			
Plano tipus: Topografica planus - planus turrys			
Objectio aditus: Radvisyul p. 21, Kanana			
Aedificatio systema: Kladitskyi systema	Paginodis obijektio titulus, cn		
LUG-ELWS LUG-57	Horizontalis	30	Verticalis
LUG-ELWS 			
Inventio Index: 1455-1501-0011 Partitio: 1455-1501-0011	Vindus, Pervado	Partitio	Data
Kv. Pad. No: 1455-1501-0011	Bolandus Martialis	1455-1501	1455-1501
Ubbatovs	1455-1501	1455-1501	1455-1501
LUG-ELWS	1455-1501	1455-1501	1455-1501

TIIS paslaugos

"Topografinių ir inžinerinių tinklų planų erdvinį duomenų teikimas derinti ir tvarkyti" ataskaita

Sugeneruota: 2025-04-08 13:43

Paslaugos gavėjo informacija

Vardas ir pavardė: ROLANDAS MERFELDAS
GKP: 1GKV-10

Paslaugos užsakymo informacija

Numeris: TIIS1-20250319-018344
Paslaugos nuoroda: <https://tiiis.planuojustatau.lt/portal/orders/TIIS1-20250319-018344>
Pavadinimas: Radvilėnų pl. 21, Kaunas
Adresas: Radvilėnų pl. 21, Kaunas
Prašymo teritorija: 16.75 ha
Pateikto plano tipas: Topografinis planas – pilnas turinys
Rezervuoti šulinių numeriai: Ne
Paslaugos gavėjo komentaras:
Paslaugos gavėjo įkeltas dokumentas: Radvilėnų_21_Kaunas.pdf, aiškinamasis.pdf, užsakymas.pdf
Paslaugos būseną: Prašymas ir erdviniai duomenys priimti

Pateiktą planą ir plano ED suderino

EDT organizacija: Kauno miesto savivaldybės administracija (330)
Priimtas sprendimas: Erdviniai duomenys priimti
Administracinį sprendimą priėmusio asmens vardas ir pavardė: LINA ŠIMAITIENĖ
Pateiktas tikrinti EDR: ABV-296_250210elv1.dwg
Pridėti dokumentai: Radvilėnų_21_Kaunas.pdf, aiškinamasis.pdf, užsakymas.pdf

Veiksmų ir organizacijos priimtų sprendimų išsklotinė

2025-03-27 11:32:03	Gauta užduotis "Priimti ED (TOPO)"
2025-03-31 14:55:50	Atmesti: neteisingi duomenys
2025-04-01 13:18:31	Gauta užduotis "Priimti ED (TOPO)"
2025-04-02 15:38:25	Atmesti: neteisingi duomenys
2025-04-03 14:40:29	Gauta užduotis "Priimti ED (TOPO)"
2025-04-04 13:50:22	Atmesti: neteisingi duomenys
2025-04-04 15:05:42	Gauta užduotis "Priimti ED (TOPO)"

2025-04-07 12:46:16

Atmesti: neteisingi duomenys

2025-04-07 14:27:26

Gauta užduotis "Priimti ED (TOPO)"

2025-04-08 13:38:27

Erdviniai duomenys priimti

ED pateikti susipažinti

Organizacija:

AB „Energijos skirstymo operatorius“ ESO (80)

Organizacijos grupė:

AB „Energijos skirstymo operatorius“. Kauno regionas, dujotiekio duomenys

Gautas EDR:

ABV-296_250210elv1.dwg

ED pateikti susipažinti

Organizacija:

AB „Energijos skirstymo operatorius“ ESO (80)

Organizacijos grupė:

AB „Energijos skirstymo operatorius“. Elektros duomenys (81)

Gautas EDR:

ABV-296_250210elv1.dwg

ED pateikti susipažinti

Organizacija:

Telia Lietuva, AB (86)

Organizacijos grupė:

Telia Lietuva, AB. Kauno regionas, ryšių tinklo duomenys (423)

Gautas EDR:

ABV-296_250210elv1.dwg

ED pateikti susipažinti

Organizacija:

AB „Kauno energija“ (104)

Gautas EDR:

ABV-296_250210elv1.dwg

ED pateikti susipažinti

Organizacija:

UAB „Kauno autobusai“ (274)

Gautas EDR:

ABV-296_250210elv1.dwg

ED pateikti susipažinti

Organizacija:

UAB „Kauno gatvių apšvietimas“ (208)

Gautas EDR:

ABV-296_250210elv1.dwg

ED pateikti susipažinti

Organizacija:

UAB „Kauno vandenys“ (302)

Gautas EDR:

ABV-296_250210elv1.dwg

TIIS paslaugos "Topografinių ir inžinerinės infrastruktūros objektų erdvinių duomenų ir kitos informacijos gavimas" ataskaita

Sugeneruota: 2025-03-06 08:40

Paslaugos gavėjo informacija

Vardas ir pavardė: ROLANDAS MERFELDAS

Naudotojo atstovaujamos įmonės pavadinimas: -

Paslaugos užsakymo informacija

Numeris: TIIS2-20250206-009270

Paslaugos nuoroda: <https://tiiis.planuojustatau.lt/portal/orders/TIIS2-20250206-009270>

Pavadinimas: Radvilėnų pl. 21, Kaunas

Adresas: Radvilėnų pl. 21, Kaunas

Paslaugos kaina be PVM: 0

PVM: 0

Kaina su PVM: 0

Paslaugos vykdymo etapai

Data, laikas:	Prašymo būseną:
2025-02-06 08:31	Prašymas pateiktas
2025-03-06 08:35	Prašymas įvykdytas

Prašymo teritorija: 9.97 ha

Užsakyti erdviniai duomenys:

- Topografija
- Aukščio informacija
 - Dujų tinklai
 - Apšvietimo tinklai
 - Elektros tinklai
 - Lietaus nuotakynas
 - Drenažo tinklai
 - Naftos tinklai
 - Nuotekų šalinimo tinklai
- Elektroninių ryšių infrastruktūra
- Kiti inžineriniai tinklai
- Šilumos tiekimo tinklai
- Vandentiekio tinklai

Pasirinkti duomenų tvarkytojai ir veiksmai:

AB „Kauno energija“:

Organizacijos pavadinimas (identifikatorius):	AB „Kauno energija“ (104)
Duomenų teikimo būdas:	Nesinchronizuojami
Duomenų apmokestinimas:	Nemokami
Tvarkytojas pateikė duomenis prašymo teritorijoje automatinio būdu:	Taip
Tvarkytojas pateikė duomenis prašymo teritorijoje rankiniu būdu:	Ne

EDT duomenų teikimo etapai

Data, laikas:	Prašymo būseną:
2025-02-06 08:34	Pateikta užklausa tvarkytojui
2025-02-06 08:41	Gautas EDT atsakymas dėl kainos

UAB „Kauno gatvių apšvietimas“:

Organizacijos pavadinimas (identifikatorius):	UAB „Kauno gatvių apšvietimas“ (208)
Duomenų teikimo būdas:	Nesinchronizuojami
Duomenų apmokestinimas:	Nemokami
Tvarkytojas pateikė duomenis prašymo teritorijoje automatinio būdu:	Ne
Tvarkytojas pateikė duomenis prašymo teritorijoje rankiniu būdu:	Ne

EDT duomenų teikimo etapai

Data, laikas:	Prašymo būseną:
2025-02-06 08:34	Pateikta užklausa tvarkytojui
2025-02-06 08:34	Gautas EDT atsakymas dėl kainos

UAB „Kauno autobusai“:

Organizacijos pavadinimas (identifikatorius):	UAB „Kauno autobusai“ (274)
Duomenų teikimo būdas:	Nesinchronizuojami
Duomenų apmokestinimas:	Nemokami

Tvarkytojas pateikė duomenis
prašymo teritorijoje automatinio
būdu: Ne

Tvarkytojas pateikė duomenis
prašymo teritorijoje rankiniu
būdu: Ne

EDT duomenų teikimo etapai

Data, laikas:

2025-02-06 08:34

2025-02-12 14:26

Prašymo būseną:

Pateikta užklausa tvarkytojui

Gautas EDT atsakymas dėl kainos

UAB „Kauno vandenys“:

Organizacijos pavadinimas
(identifikatorius): UAB „Kauno vandenys“ (302)

Duomenų teikimo būdas: Nesinchronizuojami

Duomenų apmokestinimas: Nemokami

Tvarkytojas pateikė duomenis
prašymo teritorijoje automatinio
būdu: Taip

Tvarkytojas pateikė duomenis
prašymo teritorijoje rankiniu
būdu: Ne

EDT duomenų teikimo etapai

Data, laikas:

2025-02-06 08:34

2025-02-06 08:43

Prašymo būseną:

Pateikta užklausa tvarkytojui

Gautas EDT atsakymas dėl kainos

Kauno miesto savivaldybės administracija:

Organizacijos pavadinimas
(identifikatorius): Kauno miesto savivaldybės administracija (330)

Duomenų teikimo būdas: Nesinchronizuojami

Duomenų apmokestinimas: Nemokami

Tvarkytojas pateikė duomenis
prašymo teritorijoje automatinio
būdu: Taip

Tvarkytojas pateikė duomenis
prašymo teritorijoje rankiniu
būdu: Taip

EDT duomenų teikimo etapai

<i>Data, laikas:</i>	<i>Prašymo būseną:</i>
2025-02-06 08:50	Pateikta užklausa tvarkytojui
2025-02-10 09:05	Gautas EDT atsakymas dėl kainos

Kauno miesto savivaldybės administracija:

Organizacijos pavadinimas (identifikatorius):	Kauno miesto savivaldybės administracija (330)
Duomenų teikimo būdas:	Nesinchronizuojami
Duomenų apmokestinimas:	Nemokami
Tvarkytojas pateikė duomenis prašymo teritorijoje automatinio būdu:	Taip
Tvarkytojas pateikė duomenis prašymo teritorijoje rankiniu būdu:	Taip

EDT duomenų teikimo etapai

<i>Data, laikas:</i>	<i>Prašymo būseną:</i>
2025-02-06 08:50	Pateikta užklausa tvarkytojui
2025-02-10 09:05	Gautas EDT atsakymas dėl kainos

Kauno miesto savivaldybės administracija:

Organizacijos pavadinimas (identifikatorius):	Kauno miesto savivaldybės administracija (330)
Duomenų teikimo būdas:	Nesinchronizuojami
Duomenų apmokestinimas:	Nemokami
Tvarkytojas pateikė duomenis prašymo teritorijoje automatinio būdu:	Taip
Tvarkytojas pateikė duomenis prašymo teritorijoje rankiniu būdu:	Taip

EDT duomenų teikimo etapai

<i>Data, laikas:</i>	<i>Prašymo būseną:</i>
2025-02-06 08:50	Pateikta užklausa tvarkytojui
2025-02-10 09:05	Gautas EDT atsakymas dėl kainos

Telia Lietuva, AB. Kauno regionas, ryšių tinklo duomenys:

Organizacijos pavadinimas (identifikatorius):	Telia Lietuva, AB. Kauno regionas, ryšių tinklo duomenys (423)
Duomenų teikimo būdas:	Nesinchronizuojami
Duomenų apmokestinimas:	Nemokami
Tvarkytojas pateikė duomenis prašymo teritorijoje automatinio būdu:	Taip
Tvarkytojas pateikė duomenis prašymo teritorijoje rankiniu būdu:	Ne

EDT duomenų teikimo etapai

Data, laikas:	Prašymo būseną:
2025-02-06 08:34	Pateikta užklausa tvarkytojui
2025-02-06 08:37	Gautas EDT atsakymas dėl kainos

AB „Energijos skirstymo operatorius“. Elektros duomenys pateikimui:

Organizacijos pavadinimas (identifikatorius):	AB „Energijos skirstymo operatorius“. Elektros duomenys pateikimui (433)
Duomenų teikimo būdas:	Nesinchronizuojami
Duomenų apmokestinimas:	Nemokami
Tvarkytojas pateikė duomenis prašymo teritorijoje automatinio būdu:	Taip
Tvarkytojas pateikė duomenis prašymo teritorijoje rankiniu būdu:	Ne

EDT duomenų teikimo etapai

Data, laikas:	Prašymo būseną:
2025-02-06 08:34	Pateikta užklausa tvarkytojui
2025-02-06 08:40	Gautas EDT atsakymas dėl kainos

AB „Energijos skirstymo operatorius“. Dujotiekio duomenys pateikimui:

Organizacijos pavadinimas (identifikatorius):	AB „Energijos skirstymo operatorius“. Dujotiekio duomenys pateikimui (434)
Duomenų teikimo būdas:	Nesinchronizuojami
Duomenų apmokestinimas:	Nemokami

Tvarkytojas pateikė duomenis
prašymo teritorijoje automatinio budo: Taip

Tvarkytojas pateikė duomenis
prašymo teritorijoje rankiniu budo: Ne

EDT duomenų teikimo etapai

Data, laikas:

2025-02-06 08:34
2025-02-06 08:40

Prašymo būseną:

Pateikta užklausa tvarkytojui
Gautas EDT atsakymas dėl kainos

2025-05-28 Nr. 25P16-01

DIREKTORIAUS ĮSAKYMAS
DĖL PAREIGŲ SKYRIMO ĮGYVENDINAT
PROJEKTAVIMO PASLAUGŲ TEIKIMO SUTARTĮ NR. V10-93

Aš, UAB „SIMPER“ direktorius Vilmantas Padaiga, veikiantis pagal įmonės įstatus,

s k i r i u

Kitos inžinerinės paskirties (kitos paskirties grupės) statinių statybos Radvilėnų pl. 21, Kaune projekto

1. projekto vadovu – Luką Dimavičių.

UAB „SIMPER“ direktorius


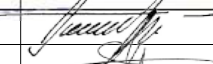

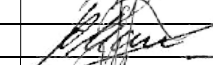


Vilmantas Padaiga

Susipažinau ir vykdysiu:

Projekto vadovas

Lukas Dimavičius


PROJEKTO DALIŲ TARPUSAVYJE SUDERINIMO AKTAS

Eil. Nr.	Bylos žymuo	Laida	Pavadinimas	Projekto dalies vadovas	Parašas
1.	25P16-TDP-BD	0	Bendroji	L. Dimavičius	
2.	25P16-TDP-SP	0	Sklypo sutvarkymo (sklypo plano)	A. Jonauskis	
3.	25P16-TDP-SK	0	Konstruktinių	M. Strioga	
4.	25P16-TDP-VN	0	Vandentiekio ir nuotekų šalinimo	D. Bartkus	
5.	25P16-TDP-E	0	Elektrotechnikos	A. Mauruča	
6.	25P16-TDP-KS	0	Statybos skaičiuojamosios kainos nustatymo	S. Macijauskienė	

0	2025-09		STATYBOS LEIDIMUI (KONKURSUI) IR STATYBAI				
LAIDA	IŠLEIDIMO DATA		LAIDOS STATUSAS. KEITIMO PRIEŽASTIS (JEI TAIKOMA)				
KVAL. PATV. DOK. NR.	<div><div>simper</div><div>PROJEKTAI</div></div>			STATINIO PROJEKTO PAVADINIMAS KITOS INŽINERINĖS PASKIRTIES (KITOS PASKIRTIES GRUPĖS) STATINIŲ STATYBOS RADVILĖNŲ PL. 21, KAUNE PROJEKTAS			
27831	PV	LUKAS DIMAVIČIUS		PROJEKTO DALIŲ TARPUSAVYJE SUDERINIMO AKTAS		LAIDA DIMA	
A 1532	PDV	ANTANAS JONAUSKIS				0	
0017046	ARCH	IEVA JOKUBAITIENĖ					
LT	STATYTOJAS IR (ARBA) UŽSAKOVAS LIETUVOS ZOOLOGIJOS SODAS, ĮM.K. 191716918			DOKUMENTO ŽYMUO 25P16-TDP-PSŽ		LAPAS 1	LAPŲ 1

5. Pritarimų, suderinimų sąrašas

Dokumento žymuo	Lapų sk.	Data	Dokumento pavadinimas	Pastabos
V5-91	1	2026-04-13	Statytojo ir Lietuvos zoologijos sodo paskirtos ekspozicijos dizainerės pritarimas projektiniams sprendiniams	

0	2025-09	STATYBOS LEIDIMUI, KONKURSUI		
LAIDA	IŠLEIDIMO DATA	LAIDOS STATUSAS. KEITIMO PRIEŽASTIS (JEI TAIKOMA)		
KVAL. PATV. DOK. NR.	 PROJEKTAI		STATINIO PROJEKTO PAVADINIMAS KITOS INŽINERINĖS PASKIRTIES (KITOS PASKIRTIES GRUPĖS) STATINIŲ STATYBOS RADVILĖNŲ PL. 21, KAUNE PROJEKTAS	
27831	PV	L. DIMAVIČIUS	DOKUMENTO PAVADINIMAS	LAIDA
0017046	PV.asist.	I. JOKUBAITIENĖ		0
			PRITARIMŲ, SUDERINIMŲ SĄRAŠAS	
LT	STATYTOJAS IR (ARBA) UŽSAKOVAS LIETUVOS ZOOLOGIJOS SODAS, ĮM. K. 191716918		DOKUMENTO ŽYMUO 25P16-TP-BD. PSS	LAPAS
				1
				LAPŲ
				1

Serija PPCA Nr. 00005298

Polisas (liudijimas) turi visus reikalaujamus rekvizitus ir yra laikomas PVM sąskaita faktūra.
Neapmokestinama PVM pagal LR PVM įstatymo 27 straipsnio nuostatas (Direktyvos 2006/112/EB nuostata).

Draudikas:	„If P&C Insurance AS“ (registracijos Nr. 10100168, Lōōtsa 8A, Talinas, Estijos Respublika. Duomenys apie bendrovę kaupiami ir saugomi Harju apskrities teismo registrų skyriuje), veikianti per „If P&C Insurance AS“ filialą (kodas 302279548, PVM kodas LT100005135013, užsienio juridinio asmens mokesčių mokėtojo kodas 2900764563, T. Narbuto g. 5, LT-08106 Vilnius. Duomenys apie filialą kaupiami ir saugomi Lietuvos Respublikos Juridinių asmenų registre)
Draudėjas:	SIMPER, UAB, Karaliaus Mindaugo pr. 66-1, LT-44351 Kaunas, el. paštas info@simper.lt, juridinio asmens kodas 300627340, PVM kodas LT100002928718
Draudimo objektas:	Civilinė atsakomybė profesinių paslaugų užsakovui, tretiesiems asmenims
Draudėjo veikla:	Statinių projektavimas
Sutartis galioja:	Nuo 2026.01.12 iki 2027.01.11 (imtinai), jeigu Draudimo įmoka 2.399,00 EUR sumokama iki 2025.12.31
Draudimo galiojimo teritorija:	Lietuva
Draudimo suma (vienam draudimui įvykiui):	290.000,00 EUR
Draudimo suma (visam draudimo sutarties galiojimo laikotarpiui):	290.000,00 EUR
Franšizė:	2.900,00 EUR
Draudimo rūšis:	Statinio projektuotojo CA privalomasis draudimas
Draudimo grupė:	Bendrosios civilinės atsakomybės draudimas
Draudimo sutarties dalys	Statinio projektuotojo civilinės atsakomybės privalomojo draudimo taisyklės, patvirtintos Lietuvos banko valdybos 2012 spalio 23 d. nutarimu Nr. 03-225 (Valstybės žinios, 2012-11-06, Nr. 128-6459) www.if.lt/projektuotojo-civilines-atsakomybes-draudimo-taisykles-2017 Šis draudimo liudijimas
Draudimo įmoka:	2.399,00 EUR mokama 2025 metais iki 12-31 Saugumo įnašo mokestis į draudimo įmoką neįskaičiuotas. Jeigu po 2026 m. sausio 1 d. pagal LR Saugumo įnašo įstatymo reikalavimus dėl draudimo sutarties pakeitimo atsirastų pareiga šį mokestį mokėti, Draudikas gali vienašališkai perskaičiuoti įmoką, įskaičiuojant į mokėtiną įmoką atitinkamą saugumo mokesčio sumą.
Mokėti:	SEB bankas, AB, b.k. 70440, a.s. LT477044060001401775 Swedbank, AB, b.k. 73000, a.s. LT447300010000057076 Luminor Bank, AB, b.k. 40100, a.s. LT124010051005099664
Papildomos sąlygos ir informacija:	Draudimo sutartis sudaryta tarpininkaujant LEGATOR, UADBB <ol style="list-style-type: none">1. Draudėjo ir Draudiko susitarimu ši draudimo sutartis apima ir draudimo sutarties galiojimo metu vykdomą apdraustų projektų vykdymo priežiūrą;2. Statinio projektuotojo civilinė atsakomybė draudžiama pagal statinio projektavimo darbų mastą per metus; Draudimo objektu nelaikomi Draudėjo projektuojami objektai ir/ar jų dalys, kurie šios sutarties sudarymo dieną jau yra perduoti užsakovui. Draudimo objektu laikomi Draudėjo šios sutarties sudarymo dieną nebaigti projektuoti objektai ir/ar jų dalys, kurie nėra perduoti užsakovui. Sudarydamas šią sutartį Draudikas vadovaujasi Draudėjo pateikta informacija apie nebaigtus projektuoti objektus ir/ar jų dalis.3. Pagal statinio projektuotojo civilinės atsakomybės privalomojo draudimo taisyklių 11 punktą šalių nustatytas laikotarpis yra 5 (penki) metai. Remiantis statinio projektuotojo privalomojo draudimo taisyklių punktu 15.6, finansiniai nuostoliai, nesusiję su žalos padarymu turtui, asmens sveikatai, gyvybei ir (ar) neatsirandantys kaip žalos turtui, asmens sveikatai, gyvybei pasekmė nėra draudžiami.

4. Draudimo įmoka apskaičiuota esant planuojamoms 1 000 000 € pajamoms iš statinių projektavimo veiklos per šios draudimo sutarties galiojimo laikotarpį. Jei faktinės Draudėjo pajamos pasibaigus draudimo laikotarpiui viršys prieš sudarant sutartį nurodytas planuojamas pajamas (1 000 000 €), draudimo įmoka bus perskaičiuojama ir papildoma įmoka bus apskaičiuota remiantis draudimo liudijime numatytu draudimo tarifu (0,24 %) pagal faktines pajamas. Nurodyta draudimo įmoka (2 399 €) yra minimali;

5. Pasibaigus draudimo sutarčiai, nutraukiant draudimo sutartį, pratęsiant draudimo laikotarpį, ne vėliau kaip 20 dienų nuo draudimo laikotarpio pasibaigimo, nutraukimo dienos Draudėjas pateikia Draudikui patikslintus duomenis apie pajamas ir sumoka papildomą įmoką per Draudiko pranešime (sąskaitoje) nustatytą terminą.

Draudėjas, pasirašydamas šią draudimo sutartį, aiškiai ir vienareikšmiškai pareiškia, kad jam nėra pareikšti jokie reikalavimai ir/ar pretenzijos dėl vykdomos veiklos, taip pat Draudėjui nėra žinomos jokios aplinkybės, dėl kurių gali būti pareikšti tokie reikalavimai ir/ar pretenzijos dėl vykdomos veiklos. Šio pareiškimo atitikimas tikrovei yra esminė sąlyga, kuriai esant draudikas sutinka sudaryti šią draudimo sutartį. Paaiškėjus, kad šis pareiškimas neatitinka tikrovei, tai yra laikoma esminiu draudimo sutarties sąlygų pažeidimu, kuriam esant draudikui neatsiranda jokia piniginė prievolė, įskaitant prievolę mokėti draudimo išmokas.

Draudimo produkto informacinis dokumentas:

Susipažinkite su draudimo produkto informaciniu dokumentu mūsų interneto svetainės www.if.lt profesinės civilinės atsakomybės draudimo puslapyje arba sekdami šią nuorodą: <https://www.if.lt/ipid-projektuotojo-civ-atsakomybe>. Jei pageidaujate šį dokumentą gauti kitu būdu – el. paštu ar paštu, parašykite mums draudimas@if.lt arba paskambinkite tel. +370 5 210 8800, ir mes nedelsdami Jums išsiųsime.

Privatumo politika:

If P&C Insurance AS filialas (duomenų valdytojas) tvarkys duomenis apie draudėją, apdraustąjį kaip tai numatyta Privatumo politikoje šiais tikslais: 1. Įvertinti draudimo riziką ir apskaičiuoti draudimo įmoką; 2. Sudaryti ir administruoti draudimo sutartį, įskaitant ir pranešto įvykio administravimą bei draudimo išmokos mokėjimą. Sudarydamas draudimo sutartį draudėjas patvirtina, kad susipažino su Privatumo politika (<https://www.if.lt/privatumo-politika>), kuri prieinama adresu www.if.lt.

Ginčų sprendimas:

Jei turite pastabų ar esate nepatenkintas mūsų paslaugomis, visuomet galite užpildyti atsiliiepimo formą mūsų interneto svetainėje www.if.lt/atsiliepipimai, parašyti el. paštu atsiliepipimai@if.lt arba paštu T. Narbuto g. 5, LT-08106 Vilnius. Taip pat Jūs galite kreiptis į Lietuvos banką, kuris nagrinėja vartotojų ir draudimo bendrovių ginčus. Lietuvos banko kontaktai: tel. 8 800 50 500, el. paštas info@lb.lt, Gedimino pr. 6, 01103 Vilnius, www.lb.lt.

Sutarties vykdymas:

Draudiko adresas korespondencijai ir sutarties vykdymui: If P&C Insurance AS filialas, adresas: T. Narbuto g. 5, LT-08106 Vilnius, kodas: 302279548, telefonas: +370 5 210 8800, tinklapio adresas: www.if.lt. Apie įvykį praneškite mums užpildydami pranešimo formą mūsų tinklalapyje www.if.lt. Draudėjo adresas korespondencijai: SIMPER, UAB, Mindaugo pr. 66-1, el. paštas info@simper.lt.

2025.12.30

Pasirašydamas šį draudimo liudijimą ir/ar sumokėdamas pirmąją draudimo įmoką pagal jį, Draudėjas patvirtina, kad šiame draudimo liudijime nurodytą draudimo taisyklių kopiją gavo, su taisyklėmis susipažino ir su jomis sutinka.

If P&C Insurance AS filialas

Žaneta Stankevičienė

"If P&C Insurance AS" filialo Lietuvoje direktorė



SIMPER, UAB



MOKĖJIMO NURODYMAS NR. 2563 PATVIRTINIMAS
PAYMENT ORDER NO. 2563 DEBIT ADVICE

Mokėtojo duomenys / Payer's data

Vardas ir pavardė arba pavadinimas / Name

SIMPER UAB

Mokėtojo kodas / Payer's identifier

300627340 Įmonės kodas

Sąskaitos numeris (IBAN) ir valiuta / No. (IBAN) and currency of account

LT947044060005823935 EUR

Gavėjo duomenys / Beneficiary's data

Vardas ir pavardė arba pavadinimas / Name

IF P&C INSURANCE AS FILIALAS

Sąskaitos numeris (IBAN) / No. (IBAN) of account

LT477044060001401775

Gavėjo banko SWIFT kodas (BIC), pavadinimas ir adresas / Beneficiary's bank BIC, name and address

CBVILT2X, AB SEB bankas, Konstitucijos pr. 24, Vilnius, 08105

Suma (skaitmenimis ir žodžiais) ir valiuta / Amount of payment (in numbers and words) and currency

2399.00 (du tūkstančiai trys šimtai devyniasdešimt devyni .00) EUR

Mokėjimo paskirtis / Details of payment

VA1435811, VKL-P01

Komisinis mokestis / Commission fee

0.00

Mokesčių sąskaitos numeris ir valiuta / Commission fee account and currency

Banko patvirtinimas / Bank's confirmation

Interneto bankas verslui / Business internet bank

RO2126696714 2025-12-30 15:45:19

Kitos inžinerinės paskirties (kitos paskirties grupės) statinių Radvilėnų pl. 21, Kaune statybos projekto projektinių pasiūlymų svarstymo su visuomene

VIEŠINIMO ATASKAITA

2025m. spalio 16 d. Nr. 24P16
Karaliaus Mindaugo pr. 66-1, Kaunas

PROJEKTO PAVADINIMAS: Kitos inžinerinės paskirties (kitos paskirties grupės) statinių Radvilėnų pl. 21, Kaune statybos projektas

PROJEKTUOTOJAS: UAB „SIMPER“

STATYTOJAS: Lietuvos zoologijos sodas

Kitos inžinerinės paskirties (kitos paskirties grupės) statinių Radvilėnų pl. 21, Kaune statybos projekto projektiniai pasiūlymai ir informacija apie viešą susirinkimą buvo paskelbta Kauno miesto savivaldybės internetinėje svetainėje (<https://www.kaunas.lt/urbanistika/statiniu-projektavimas/viesinami-statiniu-projektiniai-pasiulymai/>) 2025 m rugsėjo 26 dieną. Informacinis stendas prie sklypo ribos buvo įrengtas 2025 spalio 1 dieną, išmontuotas spalio 17 dieną. Stendo dydis - 0,595 x 0,841 m t.y. 0,5 kv. m ploto. 2025 rugsėjo 30 per Nacionalinę elektroninių siuntų pristatymo sistemą (e.pristatymas.lt) buvo išsiųsti laiškai kaimyniniams sklypams su projektinių pasiūlymų infomacija. Per šį laikotarpį iki numatytos viešo susirinkimo datos (2025 spalio 16 d.) visuomenės atstovai projektuotojui pastabų, pasiūlymų ir pastebėjimų nepateikė. Į viešą susirinkimą prisijungė vienas visuomenės atstovas. Atstovas susipažino su pateiktais projektiniais pasiūlymais. Pastabų nepateikė.

Viešo susirinkimo metu buvo atliekamas garso įrašymas. Garso įrašas yra saugomos projektuotojo UAB „SIMPER“ archyve.

PRIDEDAMA:

1. Viešo susirinkimo protokolas
2. Stendo nuotraukos
3. Nacionalinės elektroninių siuntų pristatymo sistemos (e.pristatymas.lt) išsiųstų laiškų kaimyniniams sklypams su projektinių pasiūlymų infomacija „Gavėjų būsenų“ kopijos.

Kitos inžinerinės paskirties (kitos paskirties grupės) statinių Radvilėnų pl. 21, Kaune statybos projekto projektinių pasiūlymų svarstymo su visuomene

VIEŠO SUSIRINKIMO PROTOKOLAS

2025m. spalio 16 d. Nr. 25P16
Karaliaus Mindaugo pr. 66-1, Kaunas

SUSIRINKIMAS DATA IR LAIKAS: 2025-10-16 15:00 val.

SUSIRINKIMO PIRMININKAS: UAB „SIMPER“ architektė Ieva Jokubaitienė

SUSIRINKIMO SEKRETORIUS: UAB „SIMPER“ architektas Šarūnas Mikelaitis

PROJEKTUOTOJAS: UAB „SIMPER“ parengė projektinius pasiūlymus

STATYTOJAS: BĮ Lietuvos zoologijos sodo atstovas, Gintautas Kovzonas

DALYVIAI: (sąrašas pridedamas)

SUSIRINKIMO TIKSLAS: Kitos inžinerinės paskirties (kitos paskirties grupės) statinių Radvilėnų pl. 21, Kaune statybos projekto projektinių pasiūlymų projektinių pasiūlymų viešas svarstymas su visuomene.

Susipažinimui su projektiniais pasiūlymais prie sklypo ribos, buvo įrengtas standas (2025-10-01 – 2025-10-17). Su projektiniais pasiūlymais buvo galima susipažinti:

- Raštu: UAB „SIMPER“, Karaliaus Mindaugo pr. 66-1, Kaunas, LT-44351
- El. paštu: ieva.jokubaitiene@simper.lt
- Kauno miesto savivaldybės interneto tinklapyje nuo 2025-09-26 iki 2025-10-16.
- Per Nacionalinę elektroninių siuntų pristatymo sistemą (e.pristatymas.lt) buvo išsiųsti laiškai kaimyniniams sklypams su projektinių pasiūlymų infomacija. (2025-09-30)

Iki viešo susirinkimo visuomenės atstovai projektuotojui pastabų, pasiūlymų ir pastebėjimų nepateikė.

SUSIRINKIMO DARBOTVARKĖ:

1. Visuomenės supažindinimas su Kitos inžinerinės paskirties (kitos paskirties grupės) statinių Radvilėnų pl. 21, Kaune statybos projekto projektiniais pasiūlymais.
2. Atsakymai į viešo susirinkimo dalyvių klausimus.

SUSIRINKIMO EIGA:

Per valandą nuo nustatytos viešo susirinkimo pradžios (2025 m. 10 mėn. 16 d. 15 val. 00 min.) į nurodytą tiesioginio internetinio vaizdo nuorodą:

<https://shorturl.at/WBkYm>

Į viešą susirinkimą prisijungė vienas visuomenės atstovas. Atstovas susipažino su pateiktais projektiniais pasiūlymais. Pastabų nepateikė. Susirinkimo pirmininkė Ieva Jokubaitienė konstatavo, kad viešojo susirinkimo procedūra atlikta, o visuomenė nesuinteresuota projektiniais pasiūlymais ir jiems pritaria.

Susirinkimo pirmininkas

(parašas)

Ieva Jokubaitienė
(vardas, pavardė)

Susirinkimo sekretorius

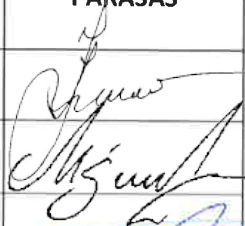



(parašas)

Šarūnas Mikelaitis
(vardas, pavardė)


Kitos inžinerinės paskirties (kitos paskirties grupės) statinių Radvilėnų pl. 21, Kaune statybos projekto projektinių pasiūlymų svarstymo su visuomene

VIEŠO SUSIRINKIMO DALYVIŲ SĄRAŠAS

2025-10-16

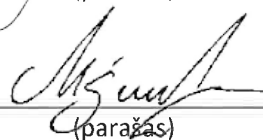
Eil. Nr.	DALYVIS (Vardas Pavardė, elektroninio pašto adresas, telefono numeris)	PARAŠAS
1	UAB „SIMPER“, architektė Ieva Jokubaitienė (Projektuotojas) ieva.jokubaitiene@simper.lt tel. nr. +370 672 39282	
2	UAB „SIMPER“, architektas Šarūnas Mikėlaitis (Projektuotojas) sarunas.mikelaitis@simper.lt tel. nr. +370 675 31677	
3	BĮ Lietuvos zoologijos sodo atstovas, pagal įgaliojimą, Gintautas Kovzonas (Statytojas) gintautas.kovzonas@zoosodas.lt tel. nr. + +370 615 12492	
4	BĮ Lietuvos zoologijos sodo atstovas, Lauras Stacevičius (Statytojas) lauras.stacevicius@zoosodas.lt tel. nr. +370 682 11060	
5		
6		
7		
8		
9		
10		
11		
12		
13		
14		
15		
16		
17		
18		
19		
20		
21		
22		
23		
24		
25		

Susirinkimo pirmininkas


(parašas)

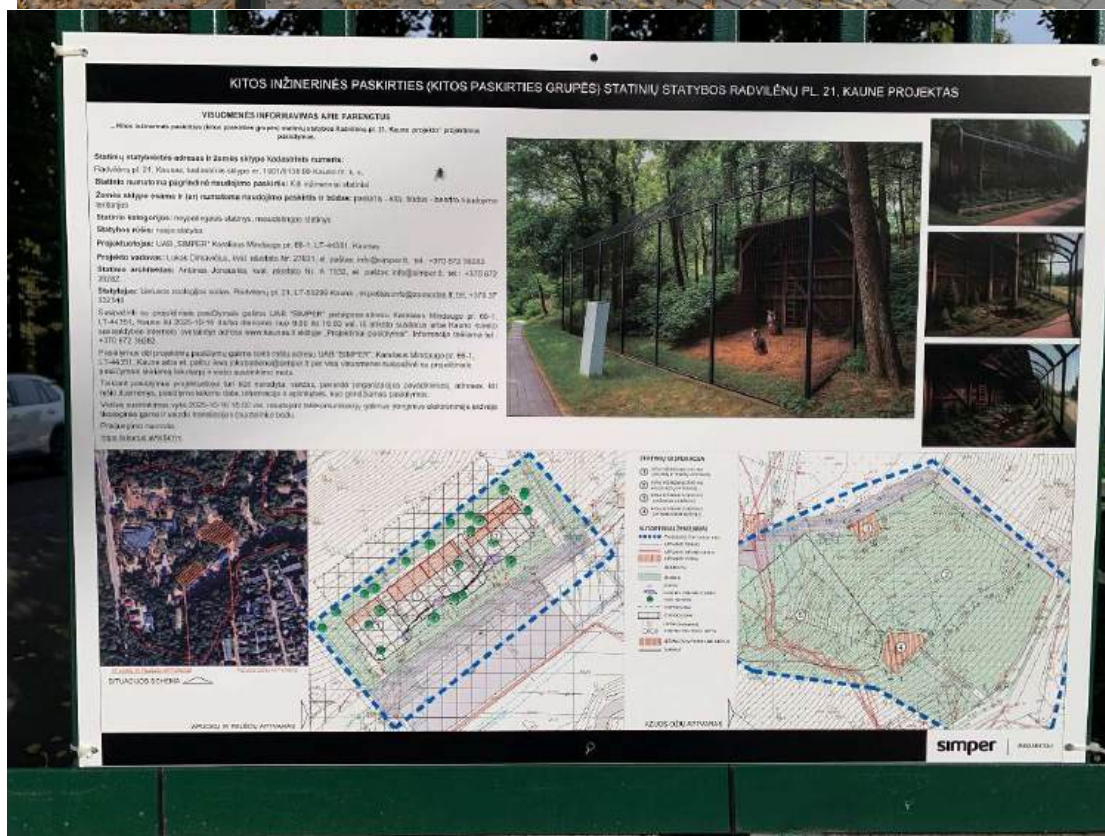
Ieva Jokubaitienė
(vardas, pavardė)

Susirinkimo sekretorius


(parašas)

Šarūnas Mikėlaitis
(vardas, pavardė)

Informacinis stendas prie sklypo ribos:



Skelbimas Kauno miesto savivaldybės internetinėje svetainėje

<https://www.kaunas.lt/urbanistika/statiniu-projektavimas/viesinami-statiniu-projektiniai-pasiulymai/>

kaunas.lt/urbanistika/statiniu-projektavimas/viesinami-statiniu-projektiniai-pasiulymai/

rodikl e-seimascis.lt/rs/le... Statybos techniniai r...

Žemės sklypų formavimo ir pertvarkymo projektai

Teritorijų planavimo komisija

Adresų ir gatvių pavadinimų suteikimas (keitimas)

Kompleksiniai urbanistiniai - ekologiniai koeficientai žemės sklypų vertei apskaičiuoti

ARCHITEKTŪRA

Statinių projektavimas

Statybą leidžiančių dokumentų išdavimas

Pažymos (galimybė naudoti pagal paskirtį)

Urbanistiniai ir architektūriniai konkursai, galimybių studijos

Asmens duomenų apsauga

Urbanistinių, architektūrinių ir investicinių klausimų komisija

Viešas susirinkimas rengiamas pasibaigus su projektiniais pasiūlymais susipažinti skirtam terminui ir turi vykti savivaldybės administracijos (seniūnijos) patalpose, visuomenei patogiu laiku (ne anksčiau kaip 15 valandą). Organizuojant susirinkimą elektroninėje erdvėje tiesioginės garso ir vaizdo transliacijos būdu, pateikiama transliacijos nuoroda.

Adresas: įveskite ieškomo adreso fragmentą

Objektas: įveskite ieškomo objekto fragmentą

Paskelbimo data (nuo): Pasirinkite paskelbimo datą

Paskelbimo data (iki): Pasirinkite paskelbimo datą

Ieškoti

Adresas	Objekto pavadinimas	Projekto vadovas	Išvados išvada data
RADVILŲ PL. 21, KAUNE	KITOS INŽINERINĖS PASKIRTIES (KITOS PASKIRTIES GRUPĖS) STATINIŲ RADVILŲ PL. 21, KAUNE, STATYBOS PROJEKTAS	A. Jonauskis	
RADVILŲ DVARO G. 2A	SANDĖLIAVIMO PASKIRTIES PASTATO - SANDĖLIO 3F1G (PRAMONĖS IR SANDĖLIAVIMO PASTATŲ PASKIRTIES GRUPĖS), RADVILŲ DVARO G. 2A, KAUNE, REKONSTRAVIMO PROJEKTAS	Žilvinas Radvilavičius. Aidas Kalinauskas	
Jaunųjų Talkininkų g. 15-4, Kaune	GYVENAMOSIOS PASKIRTIES (TRIJŲ BUTŲ IR DAUGIAU) PASTATO (UNIK. NR.: 994-0011-6010, 17A1/p) DALIES, JAUNŲJŲ TALKININKŲ G. 15-4, KAUNE, REKONSTRAVIMO PROJEKTAS [TEISINANT SAVAVALINĘ STATYBĄ]	Raimonda Razulevičienė	
KUMELIŲ G. 7	„GYVENAMOSIOS DAUGIABUČIŲ PASKIRTIES IR GRUPĖS NAMO, KUMELIŲ G.7, KAUNAS, REKONSTRAVIMAS, DALIES NEJRENGTOS PASTOGĖS PATALPOS PASKIRTIES KEITIMO J	R.M. Preikšienė El. p. archcentras1@gmail.com +37065688944	

kaunas.lt/urbanistika/statiniu-projektavimas/viesinami-statiniu-projektiniai-pasiulymai/

rodikl e-seimascis.lt/rs/le... Statybos techniniai r...

Žemės sklypų formavimo ir pertvarkymo projektai

Teritorijų planavimo komisija

Adresų ir gatvių pavadinimų suteikimas (keitimas)

Kompleksiniai urbanistiniai - ekologiniai koeficientai žemės sklypų vertei apskaičiuoti

ARCHITEKTŪRA

Statinių projektavimas

Statybą leidžiančių dokumentų išdavimas

Pažymos (galimybė naudoti pagal paskirtį)

Urbanistiniai ir architektūriniai konkursai, galimybių studijos

Asmens duomenų apsauga

Urbanistinių, architektūrinių ir investicinių klausimų komisija

Informacija

Adresas	RADVILŲ PL. 21, KAUNE
Objekto pavadinimas	KITOS INŽINERINĖS PASKIRTIES (KITOS PASKIRTIES GRUPĖS) STATINIŲ RADVILŲ PL. 21, KAUNE, STATYBOS PROJEKTAS
Suderinta projektinių pasiūlymų rengimo užduotis	
Projekto vadovas	A. Jonauskis







Projektiniai pasiūlymai

Paskelbta	2025-09-26
Informacija	Pranešimas
	Projektiniai pasiūlymai
	Pasiūlymas Nr. 1
Viešo susirinkimo data	2025-10-16









Uždaryti









Adresas	Objekto pavadinimas	Projekto vadovas	Išvados išvada data
Jaunųjų Talkininkų g. 15-4, Kaune	GYVENAMOSIOS PASKIRTIES (TRIJŲ BUTŲ IR DAUGIAU) PASTATO (UNIK. NR.: 994-0011-6010, 17A1/p) DALIES, JAUNŲJŲ TALKININKŲ G. 15-4, KAUNE, REKONSTRAVIMO PROJEKTAS [TEISINANT SAVAVALINĘ STATYBĄ]	Raimonda Razulevičienė	
KUMELIŲ G. 7	„GYVENAMOSIOS DAUGIABUČIŲ PASKIRTIES IR GRUPĖS NAMO, KUMELIŲ G.7, KAUNAS, REKONSTRAVIMAS, DALIES NEJRENGTOS	R.M. Preikšienė El. p. archcentras1@gmail.com +37065688944	





Per Nacionalinę elektroninių siuntų pristatymo sistemą (e.pristatymas.lt) sklypams su projektinių pasiūlymų infomacija. Pridedamos „Gavėjų būsenos“.


Pranešimas apie projektinius pasiūlymus, Radvilėnų pl. 21, Kaune			
<div>« Grįžti į sąrašą</div> <div>Persiųsti</div> <div>Ištrinti</div> <div>Archyvuoti</div>			<div>Rengti naują</div>
Siuntėjas	UAB "SIMPER"		2025-09-30 09:39
Gavėjai	Kauno miesto savivaldybės administracija , Vinetas Mazeikis ...		Žymos: 0
Turinys	Gavėjų būsenos	Siuntėjo būsenos	Popierinės siuntos informacija
Gavėjas	Būsenos data	Būsena	
 Antanas Gruzdevičius , [redacted]	2025-09-30 09:39	Išsiųsta e. siunta	
	2025-09-30 09:39	Pristatyta e. siunta	
 Antanas Gruzdevičius Kaunas, Žuvinto g. 37-17	2025-09-30 09:39	Registruota pašto siunta ruošiamą fiziniams pristatymui	
	2025-10-01 08:26	Sukurtas siuntos lipdukas. Jai priskirtas pašto siuntos numeris RP101284624LT	
	2025-10-02 08:18	Siunta skirstymo centre.	
	2025-10-03 02:18	Siunta skirstymo centre.	
	2025-10-04 02:56	Siunta skirstymo centre.	
	2025-10-04 06:24	Siunta perduota pristatymui.	
	2025-10-04 12:16	Siuntos nepavyko įteikti.	
	2025-10-08 12:38	Siunta įteikta.	
 Kristina Lisauskienė , [redacted]	2025-09-30 09:39	Išsiųsta e. siunta	
	2025-09-30 09:39	Pristatyta e. siunta	
 Kristina Lisauskienė Kaunas, Rimšės g. 15	2025-09-30 09:39	Registruota pašto siunta ruošiamą fiziniams pristatymui	
	2025-10-01 08:26	Sukurtas siuntos lipdukas. Jai priskirtas pašto siuntos numeris RP101284615LT	
	2025-10-02 08:18	Siunta skirstymo centre.	
	2025-10-03 02:18	Siunta skirstymo centre.	
	2025-10-04 02:56	Siunta skirstymo centre.	
	2025-10-04 06:24	Siunta perduota pristatymui.	
 Vidmantas Nenorta , [redacted]	2025-09-30 09:39	Išsiųsta e. siunta	
	2025-09-30 09:39	Pristatyta e. siunta	
 Vidmantas Nenorta Kaunas, Žuvinto g. 37-3	2025-09-30 09:39	Registruota pašto siunta ruošiamą fiziniams pristatymui	
	2025-10-01 08:26	Sukurtas siuntos lipdukas. Jai priskirtas pašto siuntos numeris RP101284584LT	
	2025-10-02 08:25	Siunta skirstymo centre.	
	2025-10-03 02:10	Siunta skirstymo centre.	
	2025-10-04 02:56	Siunta skirstymo centre.	
	2025-10-04 06:24	Siunta perduota pristatymui.	
	2025-10-04 12:23	Siuntos nepavyko įteikti.	
	2025-10-08 10:18	Siunta įteikta.	

Gavėjas	Būsenos data	Būsena
 Kauno miesto savivaldybės administracija, 188764867	2025-09-30 09:39	 Išsiųsta e. siunta
	2025-09-30 09:39	 Pristatyta e. siunta
	2025-09-30 10:00	 Gauta e. siunta
	2025-09-30 10:07	Perskaityta e. siunta
 Nacionalinė žemės tarnyba prie Aplinkos ministerijos, 188704927	2025-09-30 09:39	 Išsiųsta e. siunta
	2025-09-30 09:39	 Pristatyta e. siunta
	2025-09-30 09:40	 Gauta e. siunta
	2025-09-30 09:40	Perskaityta e. siunta
 Roza Bureikienė, [redacted]	2025-09-30 09:39	 Išsiųsta e. siunta
	2025-09-30 09:39	 Pristatyta e. siunta
 Roza Bureikienė, [redacted] Kaunas, Žuvinto g. 30-59	2025-09-30 09:39	Registruota pašto siunta ruošiama fiziniam pristatymui
	2025-10-01 08:26	Sukurtas siuntos lipdukas. Jai priskirtas pašto siuntos numeris RP101284655LT
	2025-10-02 08:18	Siunta skirstymo centre.
	2025-10-03 02:18	Siunta skirstymo centre.
	2025-10-04 02:56	Siunta skirstymo centre.
	2025-10-04 06:24	Siunta perduota pristatymui.
	2025-10-04 12:17	Siuntos nepavyko įteikti.
 Audmantė Kaškonienė, [redacted]	2025-09-30 09:39	 Išsiųsta e. siunta
	2025-09-30 09:39	 Pristatyta e. siunta
 Audmantė Kaškonienė, [redacted] Kaunas, Aušros tak. 9-1	2025-09-30 09:39	Registruota pašto siunta ruošiama fiziniam pristatymui
	2025-10-01 08:26	Sukurtas siuntos lipdukas. Jai priskirtas pašto siuntos numeris RP101284598LT
	2025-10-02 08:25	Siunta skirstymo centre.
	2025-10-03 01:52	Siunta skirstymo centre.
	2025-10-03 05:56	Siunta perduota pristatymui.
	2025-10-03 10:07	Siuntos nepavyko įteikti.
 Jadvyga Venckienė, [redacted]	2025-09-30 09:39	 Išsiųsta e. siunta
	2025-09-30 09:39	 Pristatyta e. siunta
 Jadvyga Venckienė, [redacted] Kaunas, A. Ramanausko-Vanago g. 4-48	2025-09-30 09:39	Registruota pašto siunta ruošiama fiziniam pristatymui
	2025-10-01 08:26	Sukurtas siuntos lipdukas. Jai priskirtas pašto siuntos numeris RP101284575LT
	2025-10-02 08:25	Siunta skirstymo centre.
	2025-10-03 02:10	Siunta skirstymo centre.
	2025-10-04 02:56	Siunta skirstymo centre.
	2025-10-04 06:42	Siunta perduota pristatymui.
	2025-10-13 11:01	Siunta įteikta.
 Robert Popowski, [redacted]	2025-09-30 09:39	 Išsiųsta e. siunta
	2025-09-30 09:39	 Pristatyta e. siunta
 Robert Popowski, [redacted] Kaunas, Žuvinto g. 30-59	2025-09-30 09:39	Registruota pašto siunta ruošiama fiziniam pristatymui
	2025-10-01 08:26	Sukurtas siuntos lipdukas. Jai priskirtas pašto siuntos numeris RP101284743LT
	2025-10-02 08:19	Siunta skirstymo centre.
	2025-10-03 02:18	Siunta skirstymo centre.
	2025-10-04 02:56	Siunta skirstymo centre.
	2025-10-04 06:24	Siunta perduota pristatymui.
	2025-10-04 12:22	Siuntos nepavyko įteikti.

	Vinetas Mažeikis, [redacted]	2025-09-30 09:39	 Išsiųsta e. siunta
		2025-09-30 09:39	 Pristatyta e. siunta
	Vinetas Mažeikis, [redacted] Kaunas, Trakų g. 20-3	2025-09-30 09:39	Registruota pašto siunta ruošiamą fiziniams pristatymui
		2025-10-01 08:26	Sukurtas siuntos lipdukas. Jai priskirtas pašto siuntos numeris RP101284607LT
		2025-10-02 08:18	Siunta skirstymo centre.
		2025-10-03 01:52	Siunta skirstymo centre.
		2025-10-03 05:55	Siunta perduota pristatymui.
		2025-10-03 10:34	Siuntos nepavyko įteikti.
	Živilė Gruzdienė, [redacted]	2025-09-30 09:39	 Išsiųsta e. siunta
		2025-09-30 09:39	 Pristatyta e. siunta
	Živilė Gruzdienė, [redacted] Kaunas, Mirtų g. 12E	2025-09-30 09:39	Registruota pašto siunta ruošiamą fiziniams pristatymui
		2025-10-01 08:26	Sukurtas siuntos lipdukas. Jai priskirtas pašto siuntos numeris RP101284641LT
		2025-10-02 08:18	Siunta skirstymo centre.
		2025-10-03 01:52	Siunta skirstymo centre.
		2025-10-03 06:14	Siunta perduota pristatymui.
		2025-10-03 09:10	Siunta įteikta.

	Danutė Nenortienė, [redacted]	2025-09-30 09:39	 Išsiųsta e. siunta
		2025-09-30 09:39	 Pristatyta e. siunta
	Danutė Nenortienė, [redacted] Kaunas, Žuvinto g. 37-24	2025-09-30 09:39	Registruota pašto siunta ruošiamą fiziniams pristatymui
		2025-10-01 08:26	Sukurtas siuntos lipdukas. Jai priskirtas pašto siuntos numeris RP101284686LT
		2025-10-02 08:18	Siunta skirstymo centre.
		2025-10-03 02:18	Siunta skirstymo centre.
		2025-10-04 02:56	Siunta skirstymo centre.
		2025-10-04 06:24	Siunta perduota pristatymui.
	Rimgaudas Pranciškus Brazdžiūnas, [redacted]	2025-09-30 09:39	 Išsiųsta e. siunta
		2025-09-30 09:39	 Pristatyta e. siunta
	Rimgaudas Pranciškus Brazdžiūnas, [redacted] Kaunas, Žuvinto g. 37-5	2025-09-30 09:39	Registruota pašto siunta ruošiamą fiziniams pristatymui
		2025-10-01 08:26	Sukurtas siuntos lipdukas. Jai priskirtas pašto siuntos numeris RP101284689LT
		2025-10-02 08:18	Siunta skirstymo centre.
		2025-10-03 02:18	Siunta skirstymo centre.
		2025-10-04 02:56	Siunta skirstymo centre.
		2025-10-04 06:24	Siunta perduota pristatymui.
		2025-10-04 12:17	Siuntos nepavyko įteikti.
		2025-10-11 11:19	Siunta įteikta.

	Virginija Baksaitienė, [redacted]	2025-09-30 09:39	 Išsiųsta e. siunta
		2025-09-30 09:39	 Pristatyta e. siunta
	Virginija Baksaitienė, [redacted] Kaunas, Ukmergės g. 23-56	2025-09-30 09:39	Registruota pašto siunta ruošiamą fiziniams pristatymui
		2025-10-01 08:26	Sukurtas siuntos lipdukas. Jai priskirtas pašto siuntos numeris RP101284730LT
		2025-10-02 08:19	Siunta skirstymo centre.
		2025-10-03 02:18	Siunta skirstymo centre.
		2025-10-04 02:56	Siunta skirstymo centre.
		2025-10-04 06:42	Siunta perduota pristatymui.
		2025-10-04 10:08	Siuntos nepavyko įteikti.

	Tadas Lisauskas, [redacted]	2025-09-30 09:39	 Išsiųsta e. siunta
		2025-09-30 09:39	 Pristatyta e. siunta
	Tadas Lisauskas, [redacted] Kaunas, Rimšės g. 15	2025-09-30 09:39	Registruota pašto siunta ruošiamą fiziniam pristatymui
		2025-10-01 08:26	Sukurtas siuntos lipdukas. Jai priskirtas pašto siuntos numeris RP101284672LT
		2025-10-02 08:18	Siunta skirstymo centre.
		2025-10-03 02:18	Siunta skirstymo centre.
		2025-10-04 02:56	Siunta skirstymo centre.
		2025-10-04 06:24	Siunta perduota pristatymui.
		2025-10-04 12:17	Siuntos nepavyko įteikti.
	Vytautas Kaškonas, [redacted]	2025-09-30 09:39	 Išsiųsta e. siunta
		2025-09-30 09:39	 Pristatyta e. siunta
	Vytautas Kaškonas, [redacted] Kaunas, Aušros tak. 9-1	2025-09-30 09:39	Registruota pašto siunta ruošiamą fiziniam pristatymui
		2025-10-01 08:26	Sukurtas siuntos lipdukas. Jai priskirtas pašto siuntos numeris RP101284638LT
		2025-10-02 08:18	Siunta skirstymo centre.
		2025-10-03 01:52	Siunta skirstymo centre.
		2025-10-03 05:56	Siunta perduota pristatymui.
		2025-10-03 10:07	Siuntos nepavyko įteikti.
	Žymantė Jakevičienė, [redacted]	2025-09-30 09:39	 Išsiųsta e. siunta
		2025-09-30 09:39	 Pristatyta e. siunta
	Žymantė Jakevičienė, [redacted] Kaunas, Naručio g. 49	2025-09-30 09:39	Registruota pašto siunta ruošiamą fiziniam pristatymui
		2025-10-01 08:26	Sukurtas siuntos lipdukas. Jai priskirtas pašto siuntos numeris RP101284690LT
		2025-10-02 08:18	Siunta skirstymo centre.
		2025-10-03 02:18	Siunta skirstymo centre.
		2025-10-04 02:56	Siunta skirstymo centre.
		2025-10-04 06:24	Siunta perduota pristatymui.
		2025-10-04 12:20	Siuntos nepavyko įteikti.
	Adelija Gruzdevičienė, [redacted]	2025-09-30 09:39	 Išsiųsta e. siunta
		2025-09-30 09:39	 Pristatyta e. siunta
	Adelija Gruzdevičienė, [redacted] Kaunas, Žuvinto g. 37-17	2025-09-30 09:39	Registruota pašto siunta ruošiamą fiziniam pristatymui
		2025-10-01 08:26	Sukurtas siuntos lipdukas. Jai priskirtas pašto siuntos numeris RP101284709LT
		2025-10-02 08:18	Siunta skirstymo centre.
		2025-10-03 02:18	Siunta skirstymo centre.
		2025-10-04 02:56	Siunta skirstymo centre.
		2025-10-04 06:24	Siunta perduota pristatymui.
		2025-10-04 12:21	Siuntos nepavyko įteikti.
		2025-10-08 12:38	Siunta įteikta.
	Butų savininkų bendrija "Granitas", 235345410	2025-09-30 09:39	 Išsiųsta e. siunta
		2025-09-30 09:39	 Pristatyta e. siunta
	Butų savininkų bendrija "Granitas", 235345410 Kaunas, Žuvinto g. 37	2025-09-30 09:39	Registruota pašto siunta ruošiamą fiziniam pristatymui
		2025-10-01 08:26	Sukurtas siuntos lipdukas. Jai priskirtas pašto siuntos numeris RP101284726LT
		2025-10-02 08:19	Siunta skirstymo centre.
		2025-10-03 02:18	Siunta skirstymo centre.
		2025-10-04 02:56	Siunta skirstymo centre.
		2025-10-04 06:24	Siunta perduota pristatymui.
		2025-10-04 12:22	Siuntos nepavyko įteikti.
		2025-10-10 08:30	Siunta perduota pristatymui.
		2025-10-10 13:43	Siunta įteikta.

<div> </div> <div> Daugiabučio namo savininkų bendrija "Prie ąžuolo", 302339155 </div>	2025-09-30 09:39	➡ Išsiųsta e. siunta
	2025-09-30 09:39	➡ Pristatyta e. siunta
<div> </div> <div> Daugiabučio namo savininkų bendrija "Prie ąžuolo", 302339155 Kaunas, Žuvinto g. 30 </div>	2025-09-30 09:39	Registruota pašto siunta ruošiama fiziniam pristatymui
	2025-10-01 08:26	Sukurtas siuntos lipdukas. Jai priskirtas pašto siuntos numeris RP101284712LT
	2025-10-02 08:18	Siunta skirstymo centre.
	2025-10-03 02:18	Siunta skirstymo centre.
	2025-10-04 02:56	Siunta skirstymo centre.
	2025-10-04 06:24	Siunta perduota pristatymui.
	2025-10-04 12:21	Siuntos nepavyko įteikti.
<div> </div> <div> Elena Aldona Jeršovienė </div>	2025-09-30 09:39	➡ Išsiųsta e. siunta
	2025-09-30 09:39	➡ Pristatyta e. siunta
<div> </div> <div> Elena Aldona Jeršovienė, </div> <div> Kaunas, Žuvinto g. 37-13 </div>	2025-09-30 09:39	Registruota pašto siunta ruošiama fiziniam pristatymui
	2025-10-01 08:26	Sukurtas siuntos lipdukas. Jai priskirtas pašto siuntos numeris RP101284765LT
	2025-10-02 08:19	Siunta skirstymo centre.
	2025-10-03 02:18	Siunta skirstymo centre.
	2025-10-04 02:56	Siunta skirstymo centre.
	2025-10-04 06:24	Siunta perduota pristatymui.
	2025-10-04 12:23	Siuntos nepavyko įteikti.
	2025-10-07 15:15	Siunta įteikta.

<div> </div> <div> Dainotas Zaprackas, </div>	2025-09-30 09:39	➡ Išsiųsta e. siunta
	2025-09-30 09:39	➡ Pristatyta e. siunta
<div> </div> <div> Dainotas Zaprackas, </div> <div> Kaunas, Žuvinto g. 37-14 </div>	2025-09-30 09:39	Registruota pašto siunta ruošiama fiziniam pristatymui
	2025-10-01 08:26	Sukurtas siuntos lipdukas. Jai priskirtas pašto siuntos numeris RP101284774LT
	2025-10-02 08:19	Siunta skirstymo centre.
	2025-10-03 02:18	Siunta skirstymo centre.
	2025-10-04 02:56	Siunta skirstymo centre.
	2025-10-04 06:24	Siunta perduota pristatymui.
	2025-10-04 12:23	Siuntos nepavyko įteikti.
	2025-10-09 16:42	Siunta įteikta.
<div> </div> <div> Valentinas Ignatavičius </div>	2025-09-30 09:39	➡ Išsiųsta e. siunta
	2025-09-30 09:39	➡ Pristatyta e. siunta
<div> </div> <div> Valentinas Ignatavičius, </div> <div> Kaunas, Naručio g. 45-1 </div>	2025-09-30 09:39	Registruota pašto siunta ruošiama fiziniam pristatymui
	2025-10-01 08:26	Sukurtas siuntos lipdukas. Jai priskirtas pašto siuntos numeris RP101284757LT
	2025-10-02 08:19	Siunta skirstymo centre.
	2025-10-03 02:18	Siunta skirstymo centre.
	2025-10-04 02:56	Siunta skirstymo centre.
	2025-10-04 06:24	Siunta perduota pristatymui.
	2025-10-04 12:22	Siuntos nepavyko įteikti.
	2025-10-14 14:36	Siunta įteikta.

***Kaunas, Žuvinto g. 39 sklypo bendrasavinkui Albinui Tamašauskui laiškas nesiųstas, nes jis miręs.**

Lietuvos Respublikos gyventojų registro duomenimis, ALBINAS TAMAŠAUSKAS gimė 1934-10-20, mirė 2022-04-05., gyvenamąją vietą deklaravo nuo 1969-01-17 iki 2022-04-05 adresu: Kaunas, Žuvinto g. 37-2, LT-51406.

***Kaunas, Žuvinto g. 39 sklypo naudotojui (sudaryta nuomos sutartis) Sigitui Klemensui Akeliui laiškas nesiųstas, nes jis miręs.**

Lietuvos Respublikos gyventojų registro duomenimis, SIGITAS KLEMENSAS AKELIS gimė 1936-11-26, mirė 2019-04-01., gyvenamąją vietą deklaravo nuo 2009-03-17 iki 2019-04-01 adresu: Kaunas, Žuvinto g. 37-15, LT-51406.

*Kauno miesto savivaldybės administracija
Leidimą išdavusio subjekto pavadinimas*

LEIDIMAS

_____ m. _____ d. Nr. _____.

ŠIUO DOKUMENTU SUTEIKIAMA TEISĖ:

Statyti naują (-us) statinį (-ius):

Statinio paskirtis Kitos paskirties

Inžinerinio statinio grupė Kiti inžineriniai statiniai

Pavadinimas Kitos inžinerinės paskirties statinys (apuokų ir pelėdų aptvaras)

Kategorija Neypatingasis

Žemės sklypo (-ų) unikalus Nr. 1901-0136-0099

Valstybinės žemės sklypas Ne

Žemės sklypo (-ų) kad. Nr. 1901/0136:99

Adresas (-ai) *(jei suteiktas)* Kaunas, Radvilėnų pl. 21

Laikinas statinys Ne

Nugriovimo termino pabaiga Nėra

Saugoma teritorija Ne

Kultūros paveldo objekto teritorija Ne

Kultūros paveldo vietovė Ne

Kultūros paveldo objekto apsaugos zona Ne

Kultūros paveldo vietovės apsaugos zona Ne

Statyti naują (-us) statinį (-ius):

Statinio paskirtis Kitos paskirties

Inžinerinio statinio grupė Kiti inžineriniai statiniai

Pavadinimas Kitos inžinerinės paskirties statinys (Azijos ožių aptvaras)

Kategorija Neypatingasis

Žemės sklypo (-ų) unikalus Nr. 1901-0136-0099

Valstybinės žemės sklypas Ne

Žemės sklypo (-ų) kad. Nr. 1901/0136:99

Adresas (-ai) *(jei suteiktas)* Kaunas, Radvilėnų pl. 21

Laikinas statinys Ne

Nugriovimo termino pabaiga Nėra

Saugoma teritorija Ne

Kultūros paveldo objekto teritorija Ne

Kultūros paveldo vietovė Ne

Kultūros paveldo objekto apsaugos zona Ne

Kultūros paveldo vietovės apsaugos zona Ne

Statyti naują (-us) statinį (-ius):

Statinio paskirtis Kitos paskirties

Inžinerinio statinio grupė Kiti inžineriniai statiniai

Pavadinimas Inžineriniai statiniai, nenurodyti 4.1 papunktyje, ne aukštesni kaip 15 m (aptarnavimo aikštelė su laiptais)

Kategorija Nesudėtingasis

Žemės sklypo (-ų) unikalus Nr. 1901-0136-0099

Valstybinės žemės sklypas Ne

Žemės sklypo (-ų) kad. Nr. 1901/0136:99

Adresas (-ai) *(jei suteiktas)* Kaunas, Radvilėnų pl. 21

Laikinas statinys Ne

Nugriovimo termino pabaiga Nėra

Saugoma teritorija Ne

Kultūros paveldo objekto teritorija Ne

Kultūros paveldo vietovė Ne
Kultūros paveldo objekto apsaugos zona Ne
Kultūros paveldo vietovės apsaugos zona Ne
Statyti naują (-us) statinį (-ius):
Statinio paskirtis Kitos paskirties
Inžinerinio statinio grupė Kiti inžineriniai statiniai
Pavadinimas Inžineriniai statiniai, nenurodyti 4.1 papunktyje, ne aukštesni kaip 15 m (apžvalgos aikštelė)
Kategorija Nesudėtingasis
Žemės sklypo (-ų) unikalus Nr. 1901-0136-0099
Valstybinės žemės sklypas Ne
Žemės sklypo (-ų) kad. Nr. 1901/0136:99
Adresas (-ai) *(jei suteiktas)* Kaunas, Radvilėnų pl. 21
Laikinas statinys Ne
Nugriovimo termino pabaiga Nėra
Saugoma teritorija Ne
Kultūros paveldo objekto teritorija Ne
Kultūros paveldo vietovė Ne
Kultūros paveldo objekto apsaugos zona Ne
Kultūros paveldo vietovės apsaugos zona Ne

Atlikti statinio (-ių) kapitalinį remontą:

Statinio paskirtis Kitos paskirties
Inžinerinio statinio grupė Kiti inžineriniai statiniai
Pavadinimas Kitos inžinerinės paskirties statinys (ūdrų ir ožių aptvaras) Būsimas pavadinimas Nėra
Kategorija Neypatingasis Būsima kategorija Nėra
Statinio unikalus Nr. 4400-6034-1973
Žemės sklypo (-ų) kad. Nr. 1901/0136:99
Žemės sklypo (-ų) unikalus Nr. 1901-0136-0099
Valstybinės žemės sklypas Ne
Adresas (-ai) *(jei suteiktas)* Kaunas, Radvilėnų pl. 21
Saugoma teritorija Ne
Kultūros paveldo objekto teritorija Ne
Kultūros paveldo vietovė Ne
Kultūros paveldo statinys Ne
Kultūros paveldo objekto apsaugos zona Ne
Kultūros paveldo vietovės apsaugos zona Ne

DUOMENYS APIE STATINIO PROJEKTĄ

Pavadinimas Kitos inžinerinės paskirties (kitos paskirties grupės) statinių statybos Radvilėnų pl. 21, Kaune projektas

Numeris 25P16 Parengimo metai 2025

Statinio projektas parengtas taikant statinio informacinio modeliavimo (angl. *Building Information Modelling, toliau – BIM*) priemones Ne

Statytojas (užsakovas) yra perkančioji organizacija ar perkantysis subjektas (kaip apibrėžiami Viešųjų pirkimų įstatyme ir Pirkimų, atliekamų vandentvarkos, energetikos, transporto ar pašto paslaugų srities perkančiųjų subjektų, įstatyme) Ne

Perkančioji organizacija ar perkantysis subjektas yra valstybės ar savivaldybės institucija ar įstaiga Taip
Projektas finansuojamas valstybės biudžeto (įskaitant Europos Sąjungos struktūrinių fondų ir kitos tarptautinės finansinės paramos lėšas) lėšomis, valstybės vardu pasiskolintomis arba valstybės garantuotų paskolų lėšomis, valstybės pinigų fondų lėšomis, savivaldybių biudžetų lėšomis Taip

Duomenys apie statytoją (-us) ir jam (jiems) priskirtą (-us) projekte suprojektuotą (-us) statinį (-ius)

Juridinio asmens, kitos užsienio organizacijos ar jų padalinių pavadinimas, juridinio asmens kodas, statinio (-ių): paskirtis, pavadinimas, kategorija, žemės sklypo kad. Nr., statinio unikalus Nr. (jei suteiktas), adresas (kai privalomas, kai nekilnojamasis daiktas yra adreso objektas)

Lietuvos zoologijos sodas, 191716918, Kitos paskirties (Inžinerinė; Kiti inžineriniai statiniai), Kitos inžinerinės paskirties statinys (apuokų ir pelėdų aptvaras), Neypatingasis, 1901/0136:99, Nėra, Kaunas, Radvilėnų pl. 21; Kitos paskirties (Inžinerinė; Kiti inžineriniai statiniai), Kitos inžinerinės paskirties statinys (Azijos ožių aptvaras), Neypatingasis, 1901/0136:99, Nėra, Kaunas, Radvilėnų pl. 21; Kitos paskirties (Inžinerinė; Kiti

inžineriniai statiniai), Inžineriniai statiniai, nenurodyti 4.1 papunktyje, ne aukštesni kaip 15 m (aptarnavimo aikštelė su laiptais), Nesudėtingasis, 1901/0136:99, Nėra, Kaunas, Radvilėnų pl. 21; Kitos paskirties (Inžinerinė; Kiti inžineriniai statiniai), Inžineriniai statiniai, nenurodyti 4.1 papunktyje, ne aukštesni kaip 15 m (apžvalgos aikštelė), Nesudėtingasis, 1901/0136:99, Nėra, Kaunas, Radvilėnų pl. 21; Kitos paskirties (Inžinerinė; Kiti inžineriniai statiniai), Kitos inžinerinės paskirties statinys (ūdrų ir ožių aptvaras), Neypatingasis, 1901/0136:99, 4400-6034-1973, Kaunas, Radvilėnų pl. 21

Kontaktinė informacija

El. p. info@zoosodas.lt, tel. 867639499

Duomenys apie statinio projektuotoją

Juridinio asmens, kitos užsienio organizacijos ar jų padalinių pavadinimas, kodas
UAB "SIMPER", 300627340

Duomenys apie statinio projekto vadovą

Vardas, pavardė Lukas Dimavičius

Dokumento, suteikiančio teisę užsiimti atitinkama veikla, duomenys

Pavadinimas Kvalifikacijos atestatas

Numeris 27831

Galioja nuo 2016-11-30 Galioja iki Nėra

Duomenys apie statinio projekto bendraautorius

Nėra

Leidimą išdavė

pareigos A. V.

parašas

vardas, pavardė

Vadovaujantis Statybos įstatymo [8.3] 3 straipsnio 2¹ dalimi, statytojo teisė vykdyti statybos darbus įgyvendinama pranešus apie statybos pradžią ir įvykdžius kitus Statybos [8.3] įstatyme nustatytus reikalavimus.

Vadovaujantis Teritorijų planavimo, statybos ir žemės naudojimo valstybinės priežiūros įstatymo [8.4] 10¹ straipsnio 4 dalimi, jei statyba vykdoma nepranešus apie statybos pradžią arba nepateikus visų privalomų dokumentų, informacijos ir (ar) pateikti dokumentai, informacija neatitinka teisės aktų reikalavimų, Inspekcijos pareigūnas, nustatęs pažeidimus, sustabdo statybą, taiko administracinę atsakomybę, pateikia privalomąjį nurodymą sumokėti Statybos įstatymo [8.3] I priede nurodyto dydžio įmoką už nepranešimą apie statybos pradžią, kuri lygi pusei įmokos už savavališkos statybos įteisinimą.

Jūsų asmens duomenų valdytoja yra Lietuvos Respublikos aplinkos ministerija, juridinio asmens kodas – 188602370, buveinės adresas – A. Jakšto g. 4, 01105 Vilnius, duomenų apsaugos pareigūno el. paštas dap@am.lt. Jūsų asmens duomenų tvarkytoja yra Valstybinė teritorijų planavimo ir statybos inspekcija prie Aplinkos ministerijos (toliau – Inspekcija), juridinio asmens kodas 288600210, buveinės adresas – A. Vienuolio g. 8, 01104 Vilnius, duomenų apsaugos pareigūno el. paštas duomeniapsauga@vtpsi.lt. Jūsų duomenys bus tvarkomi šio leidimo registravimo ir dokumentų valdymo tikslais, kad būtų įvykdytos teisės aktais numatytos teisinės prievolės (Reglamento (ES) 2016/679 6 str. 1 d. c punktas). Jei nepateiksite savo asmens duomenų, nebus galima Jums suteikti prašomų paslaugų. Jūsų asmens duomenys bus saugomi teisės aktų, reglamentuojančių duomenų saugojimo terminus, nustatyta tvarka ir gali būti teikiami teisėsaugos institucijoms, kitiems tretiesiems asmenims, jeigu to reikės Jūsų prašymui išnagrinėti, ir asmenims, kurie turi teisinį pagrindą šiuos duomenis gauti teisės aktų nustatyta tvarka. Duomenų subjektų teisių įgyvendinimo Valstybinėje teritorijų planavimo ir statybos inspekcijoje prie Aplinkos ministerijos taisyklių nustatyta tvarka turite teisę prašyti, kad Inspekcija leistų susipažinti su Jūsų asmens duomenimis ir juos ištaisyti arba ištrinti,

arba apribotų duomenų tvarkymą, arba nesutikti, kad duomenys būtų tvarkomi, turite teisę duomenis perkelti ir teisę pateikti skundą Valstybinei duomenų apsaugos inspekcijai (L. Sapiegos g. 17, 10312 Vilnius, tel. (8 5) 271 2804, el. p. ada@ada.lt). Daugiau informacijos apie Jūsų duomenų tvarkymą rasite interneto svetainės <http://vtpsi.lrv.lt/> skiltyje „Asmens duomenų apsauga“.

DETALŪS METADUOMENYS

Dokumento sudarytojas (-ai)	Kauno miesto savivaldybės administracija 188764867, Kauno m. sav. Kauno m. Laisvės al. 96
Dokumento pavadinimas (antraštė)	Leidimas statyti naują (- us) statinį (- ius)
Dokumento registracijos data ir numeris	2026-02-02 Nr. LSNS-21-260202-00028
Dokumento gavimo data ir dokumento gavimo registracijos numeris	–
Dokumento specifikacijos identifikavimo žymuo	ADOC-V1.0
Parašo paskirtis	Pasirašymas
Parašą sukūrusio asmens vardas, pavardė ir pareigos	DONATAS GRYBAUSKAS, Vedėjas DONATAS GRYBAUSKAS, Kauno miesto savivaldybės administracija
Sertifikatas išduotas	DONATAS GRYBAUSKAS LT
Parašo sukūrimo data ir laikas	2026-02-02 09:43:33 +02:00
Parašo formatas	XAdES-T
Laiko žymoje nurodytas laikas	2026-02-02 09:43:39 +02:00
Informacija apie sertifikavimo paslaugų teikėją	SK ID Solutions EID-Q 2024E, SK ID Solutions AS EE
Sertifikato galiojimo laikas	2025-02-06 22:40:03 – 2028-02-06 22:40:02
Parašo paskirtis	Registravimas
Parašą sukūrusio asmens vardas, pavardė ir pareigos	RŪTA LAPINSKIENĖ, Vyriausioji specialistė RŪTA LAPINSKIENĖ, Kauno miesto savivaldybės administracija
Sertifikatas išduotas	RŪTA LAPINSKIENĖ LT
Parašo sukūrimo data ir laikas	2026-02-02 09:47:57 +02:00
Parašo formatas	XAdES-T
Laiko žymoje nurodytas laikas	2026-02-02 09:48:15 +02:00
Informacija apie sertifikavimo paslaugų teikėją	EID-SK 2016, AS Sertifitseerimiskeskus EE
Sertifikato galiojimo laikas	2024-08-17 16:29:34 – 2029-08-16 23:59:59
Informacija apie būdus, naudotus metaduomenų vientisumui užtikrinti	–
Pagrindinio dokumento priedų skaičius	–
Pagrindinio dokumento priedamų dokumentų skaičius	–
Priedamo dokumento sudarytojas (-ai)	–
Priedamo dokumento pavadinimas (antraštė)	–
Priedamo dokumento registracijos data ir numeris	–
Programinės įrangos, kuria naudojantis sudarytas elektroninis dokumentas, pavadinimas	Avilys SDP eDocs
Informacija apie elektroninio dokumento ir elektroninio (-ių) parašo (-ų) tikrinimą (tikrinimo data)	Atitinka specifikacijos keliamus reikalavimus. Visi dokumente esantys elektroniniai parašai galioja (2026-02-02 15:32:38)
Papildomi metaduomenys	Nuorašą suformavo 2026-02-02 15:32:38 Avilys SDP eDocs



STATYBOS PRODUKCIJOS
SERTIFIKAVIMO CENTRAS

Valstybės įmonė Statybos produkcijos sertifikavimo centras, įmonės kodas 110068926, Linkmenų g. 28, LT-08217 Vilnius

KVALIFIKACIJOS ATESTATAS

Nr.27831

Lukas Dimavičius

A.k. 38304070826

Suteikta teisė eiti ypatingo statinio projekto vadovo ir ypatingo statinio projekto vykdymo priežiūros vadovo pareigas.

Statiniai: gyvenamieji pastatai; negyvenamieji pastatai (išskyrus transporto, garažų, gamybos ir pramonės bei sandėliavimo paskirties); susisiekimo komunikacijos: keliai (gatvės); inžineriniai tinklai: vandentiekio, šilumos tiekimo, nuotekų šalinimo; sporto paskirties inžineriniai statiniai.

Direktorius



Robertas Encius

17529

Išduotas 2016 m. lapkričio 30 d.

Pirmą kartą išduotas 2011 m. lapkričio 29 d.

Kvalifikacijos atestatų registras skelbiamas www.spsc.lt



KVALIFIKACIJOS A T E S T A T A S

LIETUVOS ARCHITEKTŲ RŪMAI

Nr. A 1532

Antanas Jonauskis

**Statinio projekto, statinio projekto vykdymo priežiūros,
statinio projekto architektūrinės dalies,
statinio projekto architektūrinės dalies vykdymo priežiūros,
statinio projekto sklypo plano (sklypo sutvarkymo) dalies,
statinio projekto sklypo plano (sklypo sutvarkymo) dalies vykdymo priežiūros
vadovas**

Statinių rūšys: pastatai ir inžineriniai statiniai
Statinių kategorija: ypatingieji ir neypatingieji statiniai

Lietuvos architektų rūmų pirmininkas



Lukas Rekevičius

Architektų profesinio atestavimo komisijos

2013 m. vasario mėn. 21 d. posėdžio protokolas Nr. 74

2023 m. vasario mėn. 1 d. posėdžio protokolas Nr. 199



STATYBOS PRODUKCIJOS
SERTIFIKAVIMO CENTRAS

Valstybės įmonė Statybos produkcijos sertifikavimo centras, įmonės kodas 110068926, Linkmenų g. 28, LT-08217 Vilnius

KVALIFIKACIJOS ATESTATAS

Nr.20113

Marius Strioga

A.k. 38112010304

Suteikta teisė eiti ypatingo statinio projekto dalies vadovo ir ypatingo statinio projekto dalies vykdymo priežiūros vadovo pareigas.

Statiniai: gyvenamieji ir negyvenamieji pastatai, inžineriniai tinklai, kiti statiniai.
Projekto dalis: konstrukcijų.

Direktorius



Robertas Encius

02488

Išduotas 2012 m. lapkričio 30 d.

Pirmą kartą išduotas 2007 m. lapkričio 20 d.

Kvalifikacijos atestatų registras skelbiamas www.spsc.lt



STATYBOS PRODUKCIJOS
SERTIFIKAVIMO CENTRAS

Valstybės įmonė Statybos produkcijos sertifikavimo centras, įmonės kodas 110068926, Linkmenų g. 28, LT-08217 Vilnius

KVALIFIKACIJOS ATESTATAS

Nr.31580

Donatas Bartkus

A.k. 38710090531

Suteikta teisė eiti ypatingojo statinio projekto dalies vadovo, ypatingojo statinio projekto dalies vykdymo priežiūros vadovo, ypatingojo statinio specialiųjų statybos darbų vadovo ir ypatingojo statinio specialiųjų statybos darbų techninės priežiūros vadovo pareigas.

Statiniai: gyvenamieji ir negyvenamieji pastatai, inžineriniai tinklai (vandentiekio, šilumos, nuotekų šalinimo), hidrotechnikos statiniai, kiti inžineriniai statiniai, taip pat minėti statiniai, esantys kultūros paveldo objekto teritorijoje, jo apsaugos zonoje, kultūros paveldo vietovėje.

Projekto dalys: vandentiekio ir nuotekų šalinimo, šilumos gamybos (iki 1,5 MW galios) ir tiekimo, šildymo, vėdinimo ir oro kondicionavimo.

Specialieji statybos darbai: vandentiekio ir nuotekų šalinimo tinklų tiesimas; statinio vandentiekio ir nuotekų šalinimo inžinerinių sistemų įrengimas; šilumos tiekimo tinklų tiesimas; šilumos gamybos įrenginių (iki 1,5 MW galios) montavimas; statinio šildymo, vėdinimo ir oro kondicionavimo inžinerinių sistemų įrengimas.



Direktorius

Valdemaras Gauronskis

22015

Išduotas 2018 m. spalio 25 d.

Pirmą kartą išduotas 2013 m. liepos 12 d.

Kvalifikacijos atestatų registras skelbiamas www.spsc.lt



STATYBOS PRODUKCIJOS
SERTIFIKAVIMO CENTRAS

Valstybės įmonė Statybos produkcijos sertifikavimo centras, įmonės kodas 110068926, Linkmenų g. 28, LT-08217 Vilnius

KVALIFIKACIJOS ATESTATAS

Nr.31642

Andrius Mauruča

A.k. 38304190617

Suteikta teisė eiti ypatingo statinio projekto dalies vadovo ir ypatingo statinio projekto dalies vykdymo priežiūros vadovo pareigas.

Statiniai: gyvenamieji ir negyvenamieji pastatai; inžineriniai tinklai: elektroninių ryšių infrastruktūra; kiti statiniai.

Projekto dalys: elektrotechnikos (iki 10 kV įtampos), elektroninių ryšių (telekomunikacijų), apsauginės signalizacijos, gaisrinės signalizacijos, procesų valdymo ir automatizacijos.

L.e. direktoriaus pareigos



Edmundas Endriukaitis

Išduotas 2013 m. liepos 12 d.

Pirmą kartą išduotas 2013 m. liepos 12 d.

Kvalifikacijos atestatų registras skelbiamas www.spsc.lt

07680



STATYBOS PRODUKCIJOS
SERTIFIKAVIMO CENTRAS

Valstybės įmonė Statybos produkcijos sertifikavimo centras, įmonės kodas 110068926, Linkmenų g. 28, LT-08217 Vilnius

KVALIFIKACIJOS ATESTATAS

Nr.36152

Sonata Macijauskienė

A.k. 47210021083

Suteikta teisė eiti ypatingojo statinio projekto dalies vadovės ir ypatingojo statinio projekto dalies vykdymo priežiūros vadovės pareigas.

Statiniai: gyvenamieji ir negyvenamieji pastatai, susisiektimo komunikacijos, inžineriniai tinklai, hidrotechnikos statiniai, kiti inžineriniai statiniai, taip pat minėti statiniai, esantys kultūros paveldo objekto teritorijoje, jo apsaugos zonoje, kultūros paveldo vietovėje.

Projekto dalis: statybos skaičiuojamosios kainos nustatymo.

Direktorius



Valdemaras Gauronskis

22818

Išduotas 2019 m. vasario 21 d.

Pirmą kartą išduotas 2011 m. gegužės 17 d.

Kvalifikacijos atestatų registras skelbiamas www.spsc.lt



GEOMIRA

Inžineriniai geologiniai tyrimai

ŠIFRAS

2021-IG

OBJEKTAS:

Zoologijos sodo pastatai Radvilėnų g. 21,
Kauno m., Kauno m. sav.

STADIJA:

Papildomi - kontroliniai inžineriniai
geologiniai ir geotechniniai tyrimai

TOMAS:

1

Vilnius 2021 m.

Direktorius

M. Vitkus

Tyrimo įregistravimo Nr. 32116-2021

TURINYS

AIŠKINAMASIS RAŠTAS

ĮVADAS	3
BENDRIEJI DUOMENYS APIE STATYBOS SKLYPĄ	4
GEOLOGINĖ SANDARA	4
HIDROGEOLOGINĖS SĄLYGOS	4
GRUNTŲ SUDĖTIS IR INŽINERINIAI GEOLOGINIAI SLUOKSNIAI	4
GRUNTŲ FIZIKINĖS IR MECHANINĖS SAVYBĖS	5
GEOLOGINIAI PROCESAI IR REIŠKINIAI	5
IŠVADOS IR REKOMENDACIJOS	5
LITERATŪROS SĄRAŠAS	6

ATASKAITOS TEKSTINIAI IR GRAFINIAI PRIEDAI

1. Techninės užduoties ir darbų programos kopija	5 lapai
2. LGT leidimai tirti žemės gelmes	1 lapas
3. Ištirto sklypo padėties vietovėje schema	1 lapas
4.1-4.6 Topografinis planas su lauko darbų vietomis ir pjūvių linijos (M 1:500)	6 lapai
5. Tyrimų vietų koordinatų ir altitudžių žiniaraštis (LKS-94)	1 lapas
6.1-6.24 Inžineriniai geologiniai tyrimų gręžinių stulpeliai su statiniu zondavimu	24 lapai
7.1-7.5 Inžineriniai geologiniai pjūviai	5 lapai
8 Gruntų rodiklių vidurkinių verčių suvestinė lentelė	1 lapas
9.1-9.2 Statinio zondo metrologinės patikros liudijimas	2 lapai
10. GPS imtuvo sertifikatas	1 lapas

AIŠKINAMASIS RAŠTAS

Išvadas

UAB „Geomira“ vadovaujantis technine užduotimi atliko papildomus – kontrolinius inžinerinius geologinius ir geotechninius tyrimus Zoologijos sodo, esančio Radvilėnų pl. 21, Kauno mieste, pastatų naujai statybai, rekonstravimui bei kapitaliniam remontui. Tyrimo sklypo centro koordinatės LKS-94 koordinačių sistemoje – X – 6085121 Y – 496953. Šie tyrimai atlikti pagal užsakovo pateiktą techninę užduotį (1 priedas), kuri suderinta su projekto ir konstrukcinės projekto dalies vadovais. Statinių kategorijos – ypatingi, neypatingi, nesudėtingi statiniai. Sklype numatyta išgręžti 26 gręžinius iki 8,0 – 14,0 m gylio ir greta atlikti statinio zondavimo bandymus. Tyrimų metu (2021 rugsėjo – lapkričio mėn.) nesant galimybės privažiuoti prie dviejų tyrimų vietų, tyrimų taškų kiekis sumažintas iki 24 gręžinių su statinio zondavimo bandymais. Gręžiniai gręžti iki 7,0 – 14,0 m gylio. Gręžimas buvo vykdytas sraigtinio metodu. Statinio zondavimo metrologinės patikros kopija pateikta 9 priede. UAB „Geomira“ leidimas tirti žemės gelmes pateiktas 2 tekstiniam priede. Tyrimų vietų koordinatės ir absoliutiniai aukščiai išmatuoti Geomax Zenith25 Pro – GSM imtuvu. Jo sertifikatas pateiktas 10 tekstiniam priede.

Ankščiau šiame sklype atlikti tyrimai: 1. „Lietuvos zoologijos sodo Radvilėnų pl. 21, Kaunas, rekonstravimo ir naujos statybos projektai. Inžineriniai geologiniai tyrimai“, UAB „Kauno hidrogeologija“, 2015 m, Fondo Nr. 20227

2. „Zoologijos sodo pastatai Radvilėnų pl. 21, Kauno m. Projektinių inžinerinių geologinių ir geotechninių tyrimų, priskirtų II geotechninei kategorijai, ataskaita“, UAB „Grotė“, 2020 m, Fondo Nr. 31451.

Ankstesnių tyrimų metu nustatyta, kad dalis tyrimo sklypo paviršiaus padengtas 0,2 m storio dirvožemio sluoksniu, taip pat paviršiuje iki 2,8 – 4,8 m gylio nustatytas piltinis gruntas (t IV).

Lokaliai aptikti aliuviniai (a IV) dariniai, jų padas pasiektas 4,6 m gylyje, juos sudaro tankus dulkingas smėlis. Giliau slūgso Nemuno ledynmečio limnoglacialiniai (lg III nm3) dariniai – molingas dulkis, smėlingas molingas dulkis ir smulkus smėlis bei glacialiniai (g III nm3) dariniai – moreninis smėlingas dulkingas molis.

Gruntinis vanduo aptiktas tik gręžinyje Gr. 18k 3,1 m gylyje, 2015 m tyrimų metu gruntinis vanduo buvo nustatytas gręžinio Gr. 8 aplinkoje 2,2 m gylyje.

Inžinerinių geologinių tyrimų ataskaitą paruošė inžinierius geologas M. Vitkus ir inžinierė geologė A. Taujenytė. Ataskaita paruošta pagal STR 1.04.02:2011 reikalavimus [1]. Rodiklių žymenys, indeksai ir fizikinių dydžių matavimo vienetai pateikti pagal STR 1.04.02:2011 ir Lietuvos geologijos tarnybos aprobuotus geologinius indeksus. Gruntų aprašymas ir klasifikacija atlikta pagal LST EN ISO 14688-1.

Bendrieji duomenys

Tyrimai atlikti sklype centrinėje Kauno miesto dalyje. Tyrimų sklype stovi įvairūs pastatai ir statiniai, vakarinėje jo dalyje telkšo vandens telkiniai. Sklypo reljefas žemėja pietų ir rytų kryptimis, jo aukštis kinta nuo 47,8 m iki 72,7 m.

Geologinė sandara

Pagal atliktus tyrimus pagrindą sudaro *piltinis gruntas (t IV)*, paskutiniojo apledėjimo *Baltijos* stadijos *limnoglacialiniai (lg III bl)* dariniai – smėlingas molis, dulkingas molis, vidutinio rupumo smėlis, dulkingas smėlis, smėlingas dulkis ir *glacialiniai (g III bl)* dariniai – moreninis smėlingas dulkingas molis.

Inžinerinių geologinių sluoksnių detali geometrija pateikta gręžinių aprašymuose (6.1-6.24 grafiniai priedai) ir inžineriniuose geologiniuose pjūviuose (7.1-7.5 grafiniai priedai).

Hidrogeologinės sąlygos

Tyrimų metu požeminis gruntinis vanduo aptiktas visuose tyrimo taškuose (išskyrus gręžinį Gr. 22) 1,0 – 10,8 m gylyje. Maksimalus prognozinis požeminio vandens lygis gali pakilti apie 0,5 m aukščiau tyrimų metu pasiekto lygio.

Gruntų sudėtis ir inžineriniai geologiniai sluoksniai

Pagal inžinerinių geologinių ir geotechninių tyrimų rezultatus buvo išskirta 15 inžinerinių geologinių sluoksnių (IGS 1 – 15). Sluoksniai išskirti remiantis statinio zondavimo bandymo rezultatais (kūginiu stiprumu – q_c) ir gruntų aprašymu.

Paviršiuje iki 0,4 – 3,1 m gylio nustatytas piltinis gruntas (IGS-1).

Daugelyje tyrimo vietų, išskyrus gręžinius Gr. 10, 11, 13, 14, 15, 23, po piltiniu gruntu iki 1,7 – 3,6 m gylio slūgso smėlingas molis. Šis molis yra silpnas (IGS-2), vidutinio stiprumo (IGS-3), stiprus (IGS-4) ir labai stiprus (IGS-5).

Gręžinio Gr. 10 aplinkoje 0,7 – 2,6 m gylio intervale slūgso dulkingas molis. Jis yra labai silpnas (IGS-6), vidutinio stiprumo (IGS-7) ir stiprus (IGS-8).

Gręžinių Gr. 15 ir Gr. 23 aplinkose atitinkamai 2,5 – 3,7 m ir 1,1 – 1,9 m gylio intervaluose suklostytas vidutinio rupumo smėlis. Jis yra vidutinio tankumo (IGS-9) ir tankus (IGS-10).

Gręžinio Gr. 23 aplinkoje 2,7 – 3,2 m gylio intervale ir nuo 5,8 m iki tyrimų metu pasiekto gylio bei gręžinio Gr. 24 aplinkoje 1,8 – 2,4 m gylio intervale suklostytas labai tankus dulkingas smėlis (IGS-11).

Gręžinių Gr. 13 ir Gr. 15 aplinkose nuo 3,7 – 5,0 m iki tyrimų metu pasiekto gylio, o gręžinio Gr. 23 aplinkoje 3,2 – 5,8 m gylio intervale slūgso labai stiprus smėlingas dulkis (IGS-12).

Visame tyrimų sklype, išskyrus gręžinius Gr. 15 ir 23, slūgso moreninis smėlingas dulkingas molis. Gręžinio Gr. 13 aplinkoje jis slūgso 3,1 – 5,0 m gylio intervale, o likusiuose tyrimo taškuose nuo 1,7 – 3,6 m iki tyrimų metu pasiekto gylio. Moreninis smėlingas dulkingas molis yra vidutinio stiprumo (IGS-13), stiprus (IGS-14) ir labai stiprus (IGS-15).

Inžinerinių geologinių sluoksnių detali geometrija pateikta gręžinių aprašymuose (6.1-6.24 grafiniai priedai) ir inžineriniuose geologiniuose pjūviuose (7.1-7.5 grafiniai priedai).

Gruntų fizikinės ir mechaninės savybės

Gruntų deformacijų modulis (E) ir vidinės trinties kampas (φ) apskaičiuotas pagal LST EN 1997-2:2007 rekomendacijas.

Geologiniai procesai ir reiškiniai

Šiuolaikinių geologinių procesų ir reiškinių tyrimų vietoje – nepastebėta.

Išvados ir rekomendacijos

1. Tyrimo sklypo inžinerinės geologinės sąlygos yra tinkamos sumanytų statinių statybai ir naudojimui.
2. Tyrimai atlikti pagal užsakovo pateiktą ir su projektuotojais suderintą techninę užduotį.
3. Piltinis (IGS-1), labai silpni (IGS-6) ir silpni (IGS-2) gruntai aptinkami iki 0,4 – 3,1 m gylio. Šie gruntai negali būti pamatų pagrindu.
4. Giliau pagrindą sudaro vidutinio stiprumo – labai stiprūs bei vidutinio tankumo – labai tankūs gruntai. Šie gruntai gali būti pamatų pagrindu. Tinkamą pagrindą pamatui parinkti atsižvelgus į galimus nuosėdžius, taip pat galimybes kokybiškai ir iki reikiamo gylio įrengti pamatus.
5. Tyrimų metu požeminis gruntinis vanduo aptiktas visuose tyrimo taškuose (išskyrus gręžinį Gr. 22) 1,0 – 10,8 m gylyje. Maksimalus prognozinis požeminio vandens lygis gali pakilti apie 0,5 m aukščiau tyrimų metu pasiekto lygio.

LITERATŪRA

1. Statybos techninis reglamentas, STR 1.04.02:2011, *Inžineriniai geologiniai ir geotechniniai tyrimai*, 2011.
2. LST EN ISO 14688-1:2018. Geotechniniai tyrinėjimai ir bandymai. Gruntų atpažintis ir klasifikavimas. 1 dalis. Identifikavimas ir aprašymas (ISO 14688-1:2017).
3. LST EN ISO 14688-2:2018. Geotechniniai tyrimai ir bandymai. Gruntų identifikavimas ir klasifikavimas. 2 dalis. Klasifikavimo principai (ISO 14688-2:2107).
4. S. Busevičiūtė, V. Marcinkevičius, D. Dansevičienė. Lietuvos inžinerinis geologinis žemėlapis M 1:500000, LGT, Vilnius, 1997.
5. TAR, 2019-06-14, Nr. 9653. *Įsakymas dėl inžinerinių geologinių ir geotechninių tyrimų gruntų klasifikacijos patvirtinimo*, 2019 birželio 13d. Nr. 1-175, Vilnius.

Statybos techninio reglamento
STR 1.04.02:2011
„Inžineriniai geologiniai ir
geotechniniai tyrimai“
4 priedas

TECHNINĖ UŽDUOTIS

IGG tyrimų stadija (pabraukti): žvalgybiniai, projektiniai, papildomi – kontroliniai.

Projektuojamo statinio pavadinimas: Zoologijos sodo pastatai

Projektuojamo statinio adresas (savivaldybė, seniūnija, gyvenvietė, gatvė, statinio numeris): Radvilėnų pl. 21, Kauno m., Kauno m. sav.

Užsakovo ir/ar projektuotojo duomenys (pavadinimas, adresas, telefonas, faksas, el. paštas)

Užsakovas: UAB „Statybos ritmas“ Gamyklų g. 3 Marijampolė info@sr.lt

Projektuotojas: UAB „SIMPER“ Karaliaus Mindaugo pr. 66-1, 44351 Kaunas

Statybos rūšis: nauja statyba, rekonstrukcija, kapitalinis remontas, kita

Statinio paskirtis (pagal STR 1.01.03:2017): 7.22 kitos paskirties pastatai

Statinio kategorija: ypatingi, neypatingi, nesudėtingi

Geotechninė kategorija (projektiniuose tyrimuose) (pabraukti): pirma, antra, trečia.

Statinio projektavimo specialiosios sąlygos (jei nustatytos): nėra.

Duomenys apie projektuojamo statinio parametrus: nepateikta

Numatomi pamatų konstrukcijų variantai: poliniai arba seklieji

Perduodamos į pagrindą apkrovos ir jų intensyvumas: bus nustatyta projektavimo metu

Kiti parametrai nėra

Statybvietės centro koordinatės (LKS-94): X 6085121, Y 496953

Statybos sklypo ribos ir ribų koordinatės

Numeris	X	Y
1	6085237	496846
2	6085236	496910
3	6085201	497041
4	6085160	497159
5	6085086	497158
6	6084934	496975
7	6085091	496793
8	6085159	496787

Papildomai nustatomi geotechniniai parametrai:

1. Nėra.

Normatyvinių dokumentų, kuriais vadovaujantis atliekami tyrimai, sąrašas:

1. Statybos techninis reglamentas STR 1.04.02:2011. „Inžineriniai geologiniai ir geotechniniai tyrimai“.

Ankščiau sklype atlikti geologiniai tyrimai:

1. „Zoologijos sodo pastatai Radvilėnų pl. 21, Kauno m. Projektinių inžinerinių geologinių ir geotechninių tyrimų, priskirtų II geotechninei kategorijai, ataskaita“, 2020, UAB „Grota“, Fondo Nr. 31451

2. „Lietuvos zoologijos sodo Radvilėnų pl. 21, Kaunas, rekonstravimo ir naujos statybos projektai. Inžineriniai geologiniai tyrimai“, 2015, UAB „Kauno hidrogeologija“, Fondo Nr. 20227

Kiti papildomi reikalavimai

1. Nustatyti grunto granuliometrinę sudėtį.
2. Pateikti pamatų projektavimo rekomendacijas.
3. Išgręžti 26 gręžinius iki 8 – 14 m nurodytose vietose.
4. Šalia gręžinių atlikti statinio zondavimo bandymus. Statinio zondavimo bandymų gylis gali būti apribotas kietų ir labai tankių gruntų.
5. Tyrimo vietos nurodytos topografiniame plane.

Užsakovas: Aivaras Kaluškevičius +37065386448 aivaras@sr.lt 2021-09-03

V., pavardė, parašas, data

Projekto vadovas : Lukas Dimavičius 2021-09-03

V., pavardė, parašas, data

M.Vitkus

2021 09 03

Užduotį gavau (tyrimų įmonės atstovas)

V., pavardė, parašas, data

Statybos techninio reglamento
STR 1.04.02:2011
„Inžineriniai geologiniai ir
geotechniniai tyrimai“
5 priedas

TVIRTINU

.....
Direktorius
parašas

.....
vardas, pavardė 03
2021m. 09 mėn. d.

PROJEKTINIŲ INŽINERINIŲ GEOLOGINIŲ TYRIMŲ DARBŲ PROGRAMA

1. PROJEKTO PAVADINIMAS: Zoologijos sodo pastatai Radvilėnų pl. 21, Kauno m., Kauno m. sav.
2. STATINIO PAVADINIMAS: Zoologijos sodo pastatai
3. STATYBOS VIETA (ADRESAS): Radvilėnų pl. 21, Kauno m., Kauno m. sav.
4. STATYTOJAS: UAB „Statybos ritmas“
5. STATINIO KATEGORIJA: ypatingas, neypatingas, nesudėtingas
6. STATINIO PROJEKTO ETAPAS: Techninis projektas
7. STATYBOS RŪŠIS: nauja statyba, rekonstrukcija, kapitalinis remontas
8. GEOTECHNINĖ KATEGORIJA: -
9. TYRIMŲ PLOTO RIBOS:

Numeris	X	Y
1	6085237	496846
2	6085236	496910
3	6085201	497041
4	6085160	497159
5	6085086	497158
6	6084934	496975
7	6085091	496793
8	6085159	496787

10. TYRIMŲ TIKSLAS:

Nustatyti tyrimų sklypo inžinerines geologines ir hidrogeologines sąlygas, įvertinti gruntus, kaip natūralius pagrindus, busimiems naujiems ir jau esantiems rekonstruojamiems pastatams.

11. TYRIMŲ UŽDAVINIAI:

Su Užsakovu suderintose vietose atliekant lauko bandymus nustatyti teritorijos inžinerines geologines bei hidrogeologines sąlygas ir įvertinti gruntų tinkamumą statinių pagrindui.

12. TRUMPA INŽINERINIO GEOLOGINIO KARTOGRAFAVIMO BEI ANKSTESNIŲ TYRIMŲ ARCHYVINĖS MEDŽIAGOS IR DUOMENŲ ANALIZĖ IR VERTINIMAS:

Geomorfologiniu požiūriu tiriamas sklypas yra Pabaltijo žemumų srityje, Neries žemupio plynaukštės rajone, Pravieniškių agraduotos moreninės lygumos mikrorajone.

Dalyje tyrimo sklypo paviršius padengtas 0,2 m storio dirvožemio sluoksniu, taip pat paviršiuje iki 2,8 – 4,8 m gylio nustatytas piltinis gruntas (t IV).

Lokaliai aptikti aliuviniai (a IV) dariniai, jų padas pasiektas 4,6 m gylyje, juos sudaro tankus dulkingas smėlis.

Giliau slūgso Nemuno ledynmečio limnoglacialiniai (lg III nm3) dariniai – molingas dulkis, smėlingas molingas dulkis ir smulkus smėlis bei glacialiniai (g III nm3) dariniai – moreninis smėlingas dulkingas molis.

Gruntinis vanduo aptiktas tik grėžinyje Gr. 18k 3,1 m gylyje, 2015 m tyrimų metu gruntinis vanduo buvo nustatytas grėžinio Gr. 8 aplinkoje 2,2 m gylyje.

13. ANKSČIAU ATLIKTŲ TYRIMŲ ATASKAITŲ SĄRAŠAS:

1. „Lietuvos zoologijos sodo Radvilėnų pl. 21, Kaunas, rekonstravimo ir naujos statybos projektai. Inžineriniai geologiniai tyrimai“, UAB „Kauno hidrogeologija“, 2015 m, Fondo Nr. 20227

2. „Zoologijos sodo pastatai Radvilėnų pl. 21, Kauno m. Projektinių inžinerinių geologinių ir geotechninių tyrimų, priskirtų II geotechninei kategorijai, ataskaita“, UAB „Grota“, 2020 m, Fondo Nr. 31451

14. TYRIMŲ APIMTYS:

Teritorijoje bus gręžiami 25 grėžiniai iki 8 – 14 m gylio su statinio zondavimo bandymais.

15. YPATINGI REIKALAVIMAI:

Nėra

16. TYRIMŲ PROGRAMOS VYKDYMAS IR DUOMENŲ PATEIKIMAS:

Pagal statybos techninio reglamento STR 1.04.02:2010 „Inžineriniai geologiniai (geotechniniai) tyrimai“ nuostatas ataskaitos egzempliorius atspausdintoje ir skaitmeninėje formoje pateikiamas Lietuvos geologijos tarnybai prie AM.

17. NORMINĖ BAZĖ:

1. Statybos techninis reglamentas, STR 1.04.02:2011, *Inžineriniai geologiniai ir geotechniniai tyrimai*, 2011.
2. LST EN ISO 14688-1:2018. Geotechniniai tyrinėjimai ir bandymai. Gruntų atpažintis ir klasifikavimas. 1 dalis. Identifikavimas ir aprašymas (ISO 14688-1:2017).
3. LST EN ISO 14688-2:2018. Geotechniniai tyrimai ir bandymai. Gruntų identifikavimas ir klasifikavimas. 2 dalis. Klasifikavimo principai (ISO 14688-2:2017).
4. S. Busevičiūtė, V. Marcinkevičius, D. Dansevičienė. Lietuvos inžinerinis geologinis žemėlapis M 1:500000, LGT, Vilnius, 1997.
5. TAR, 2019-06-14, Nr. 9653. *Isakymas dėl inžinerinių geologinių ir geotechninių tyrimų gruntų klasifikacijos patvirtinimo*, 2019 birželio 13d. Nr. 1-175, Vilnius.

18. VYKDYTOJŲ SĄRAŠAS:

UAB „Geomira“ – inžineriniai geologiniai ir geotechniniai tyrimai.

Mindaugas Vitkus

2021 09 03

Programą parengė:
(pareigos, v., pavardė, parašas)

Užsakovas:

Statybos direktoriaus pavaduotojas
Aivaras Kaluškevičius

2021 09 03



PRIDEDAMA:

1. *Techninė užduotis (kopija, 2 lapai).*
 2. *Planas su lauko darbų tyrimų vietomis (kopija, 1 lapas).*
-



LIETUVOS GEOLOGIJOS TARNYBA
PRIE APLINKOS MINISTERIJOS

L E I D I M A S
TIRTI ŽEMĖS GELMES

2015-06-11 Nr. 1179709
(data)

Vadovaujantis Lietuvos Respublikos žemės gelmių įstatymu, **l e i d ž i a m a :**

UAB „Geomira“

(juridinio asmens pavadinimas/fizinio asmens vardas pavardė)
(kodas (taikoma juridiniams asmenims) 304037216, buveinė (adresas) Vilniaus m.
sav., Vilniaus m., Domicelės Tarabildienės g. 4B)

nuo 2015-06-11
(leidimo įsigaliojimo data)
a t l i k t i :

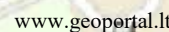
inžinerinį geologinį (geotechninį) tyrimą.


Direktorius

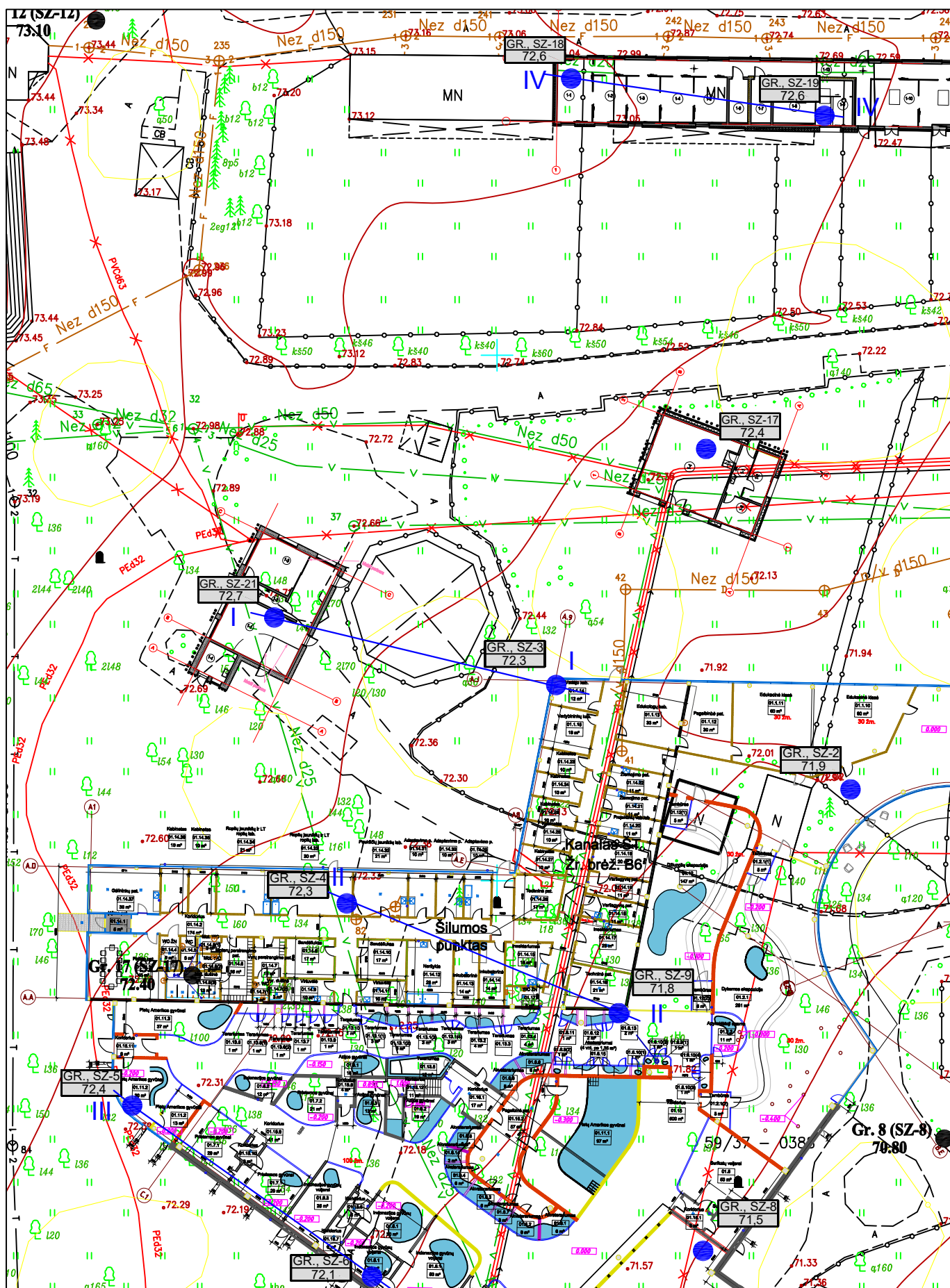


(parašas)

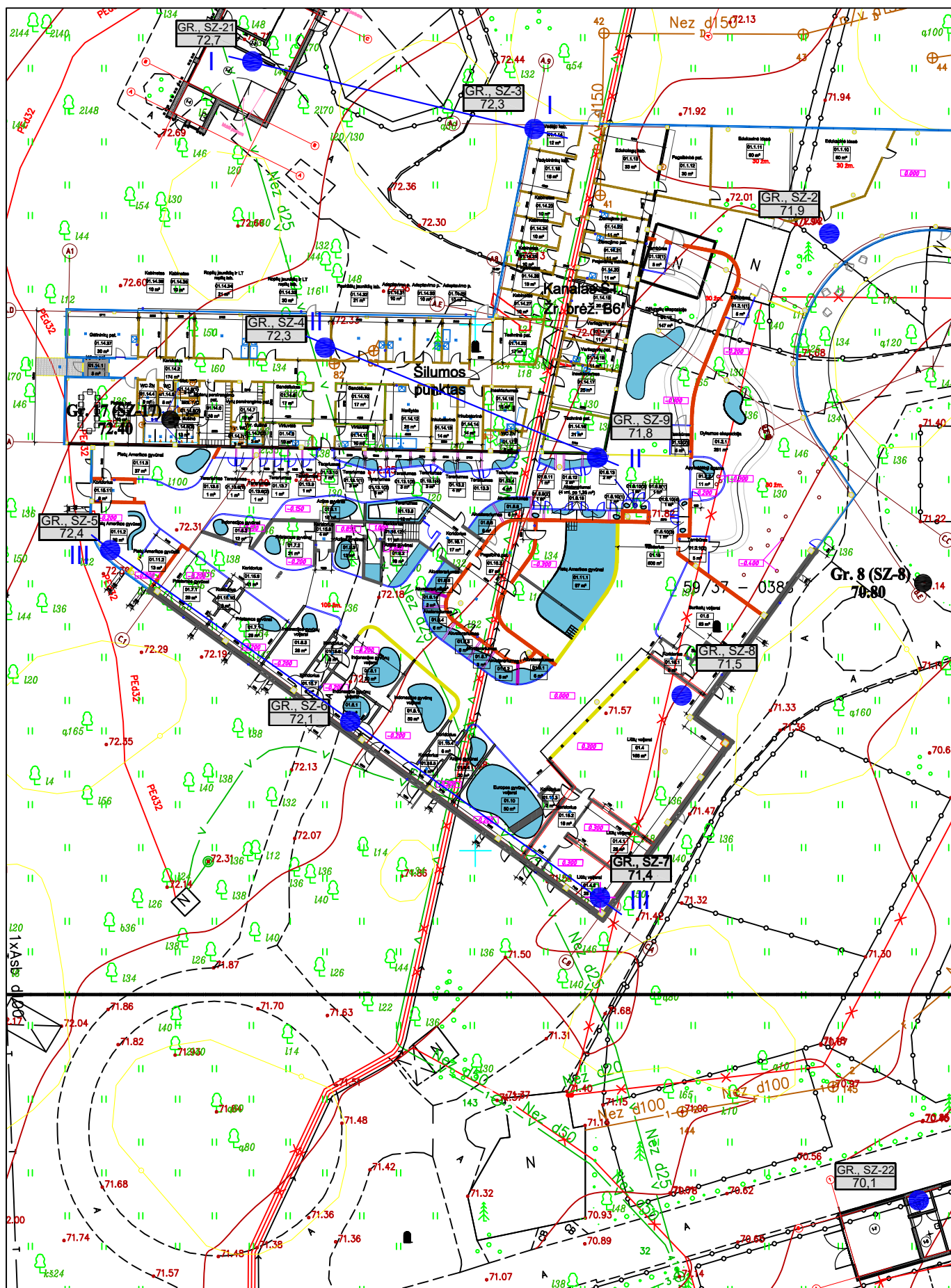
Jonas Satkūnas
(vardas ir pavardė)



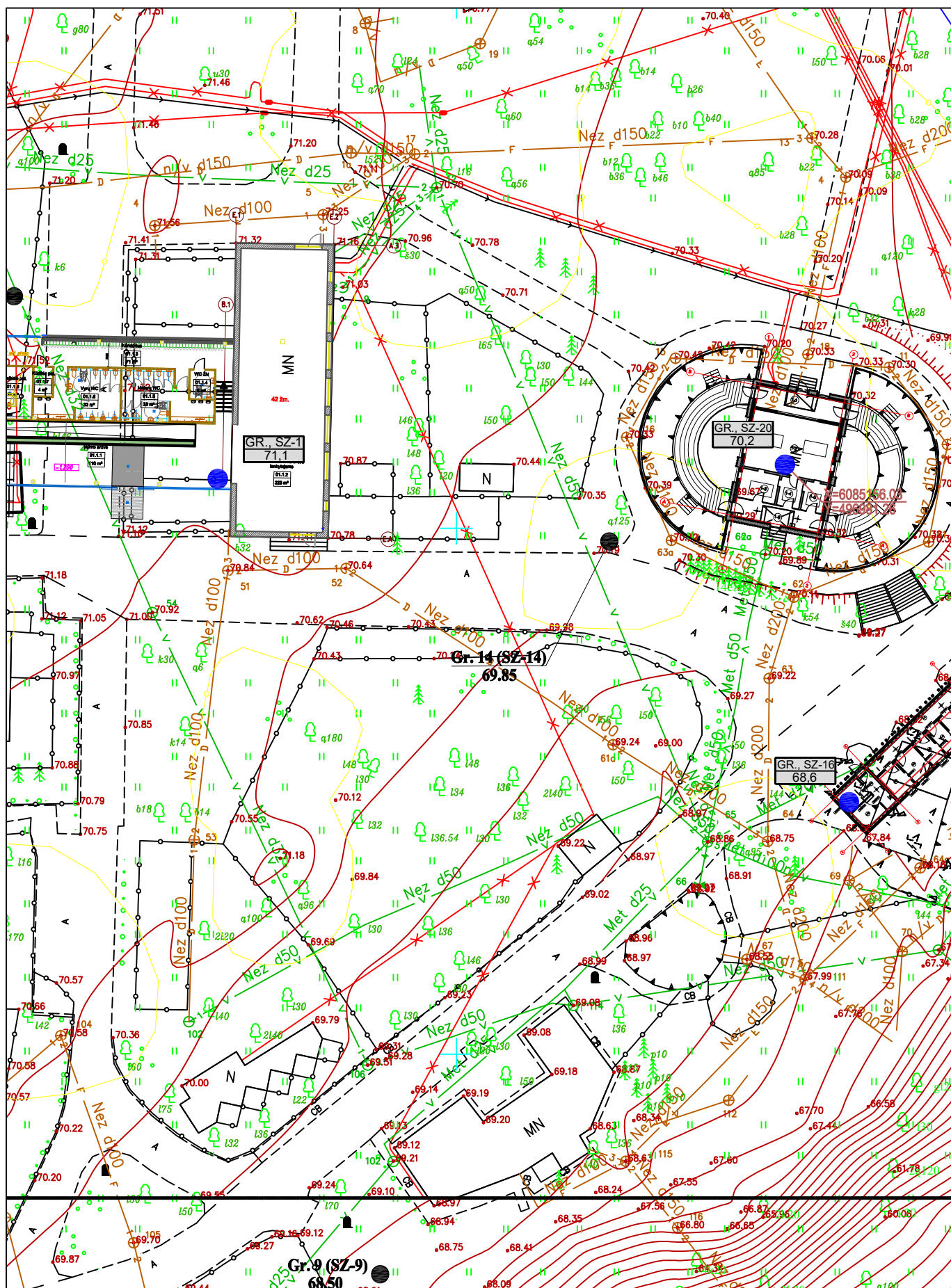
Atestato Nr.	UAB "Geomira"			Objektas: Zoologijos sodo pastatai Radvilėnų pl. 21, Kauno m., Kauno m. sav.			
1179709							
	Geologas	M. Vitkus		Brėžinys: Ištirto sklypo padėtis vietovėje		Laida	
Etapas				Žymuo:	2021 - IG -	Lapas 3	Lapų 1

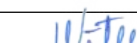


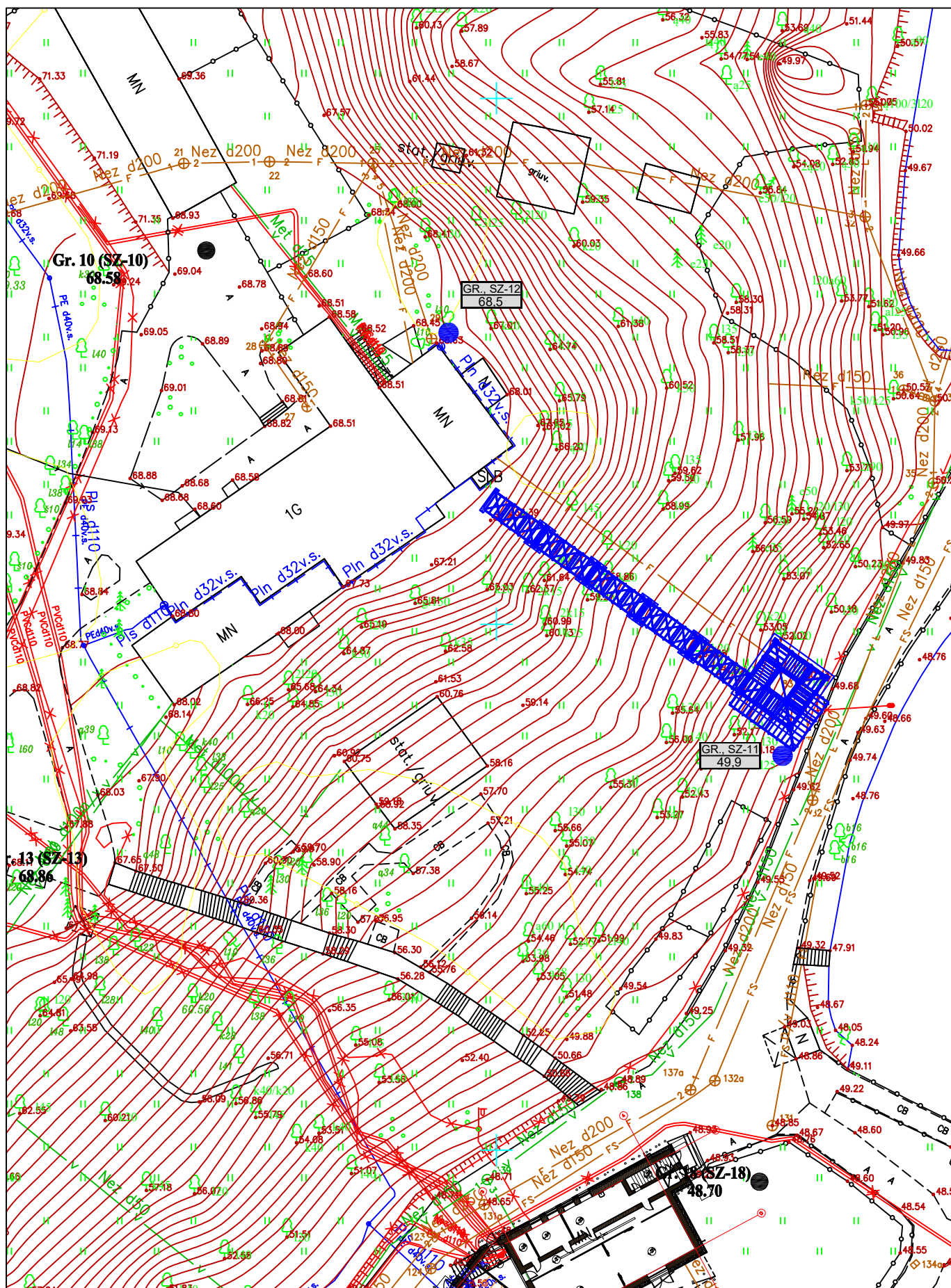
Atestato Nr. 1179709		UAB "Geomira"			Objektas: Zoologijos sodo pastatai Radvilėnų pl. 21, Kauno m., Kauno m. sav.		
		Geologas	M. Vitkus		Brėžinys: Planas su lauko darbų vietomis ir pjūvio linija (M 1:500)	Laida	
Etapas					Žymuo:	2021 - IG -	Lapas 4.1
							Lapų 6




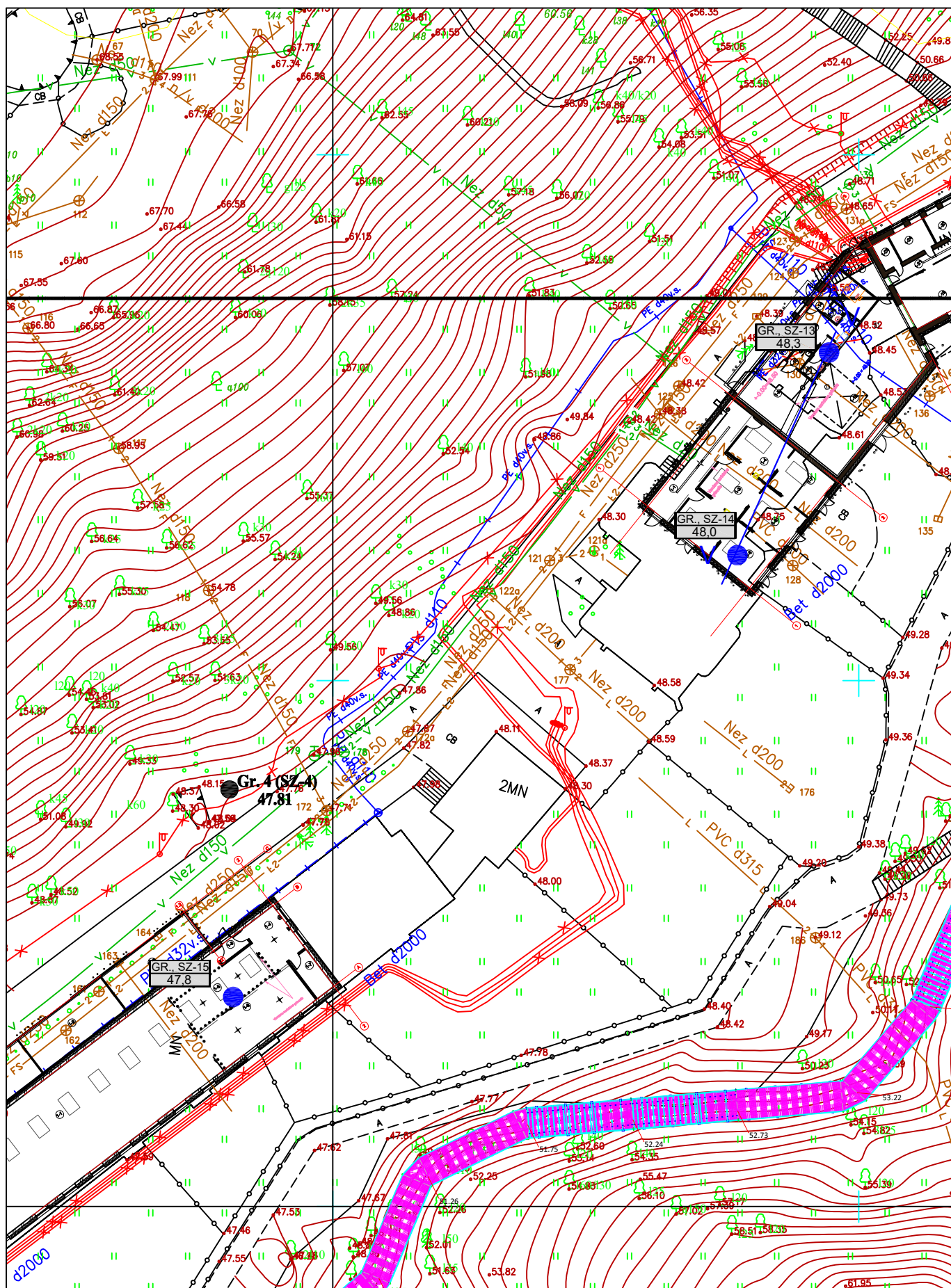
Atestato Nr. 1179709		UAB "Geomira"		Objektas: Zoologijos sodo pastatai Radvilėnų pl. 21, Kauno m., Kauno m. sav.		
	Geologas	M. Vitkus		Brėžinys:	Planas su lauko darbų vietomis ir pjūvio linija (M 1:500)	Laida
Etapas				Žymuo:	2021 - IG -	Lapas 4.2
						Lapų 6



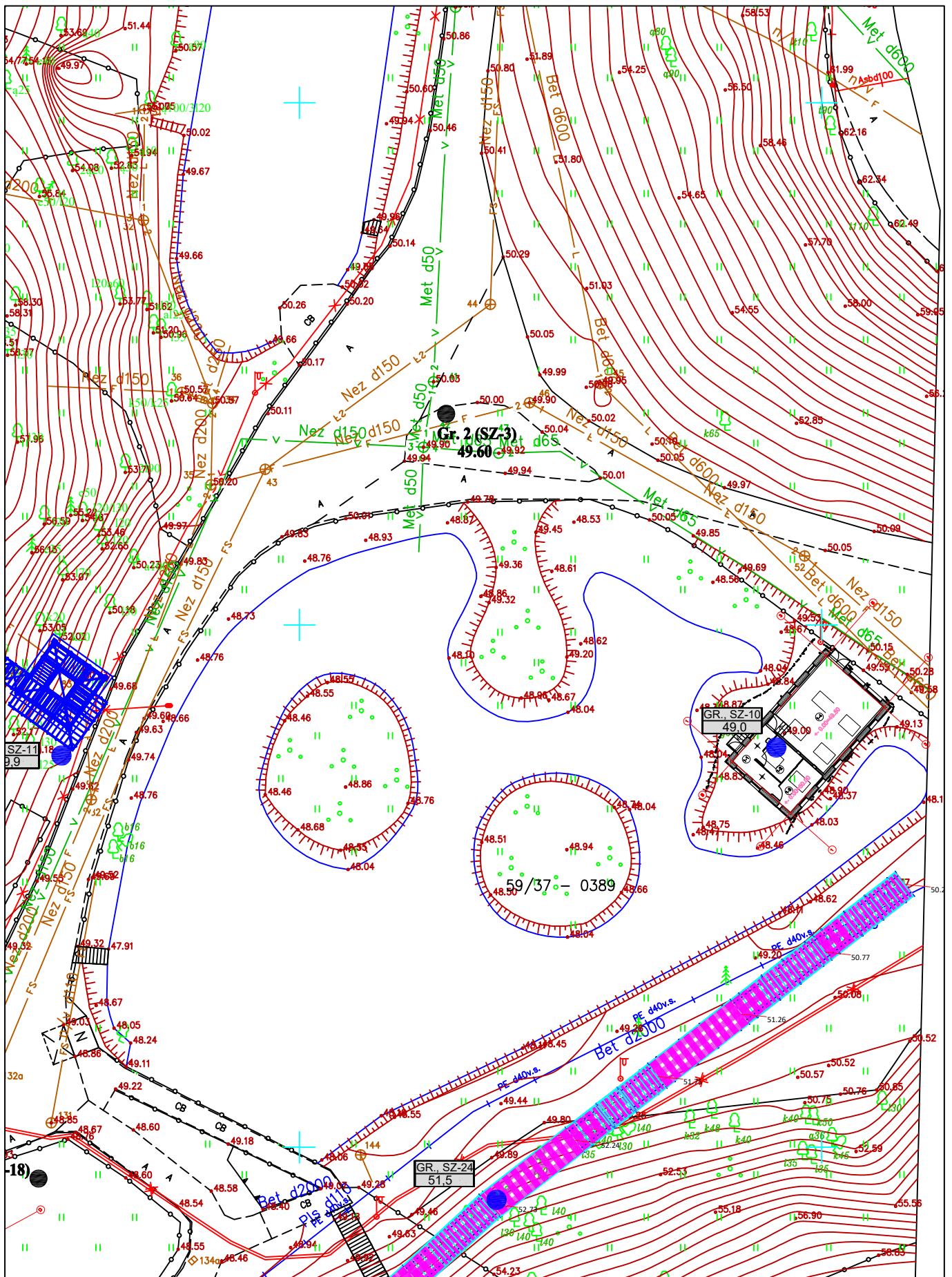
Atestato Nr.		UAB "Geomira"			Objektas: Zoologijos sodo pastatai Radvilėnų pl. 21, Kauno m., Kauno m. sav.					
1179709										
	Geologas	M. Vitkus				Brėžinys: Planas su lauko darbų vietomis ir pjūvio linija (M 1:500)		Laida		
Etapas					Žymuo:		2021 - IG -		Lapas	Lapų
									4.3	6



Atestato Nr.	UAB "Geomira"			Objektas: Zoologijos sodo pastatai Radvilėnų pl. 21, Kauno m., Kauno m. sav.				
1179709		Geologas	M. Vitkus		Brėžinys: Planas su lauko darbų vietomis ir pjūvio linija (M 1:500)		Laida	
Etapas					Žymuo: 2021 - IG -		Lapas	Lapų
							4.4	6



Atestato Nr. 1179709	UAB "Geomira"			Objektas: Zoologijos sodo pastatai Radvilėnų pl. 21, Kauno m., Kauno m. sav.		
				Brėžinys: Planas su lauko darbų vietomis ir pjūvio linija (M 1:500)		
	Geologas	M. Vitkus		Žymuo:	2021 - IG -	Lapas
	Etapas					Lapų
						4.5
						6



Atestato Nr.	1179709	UAB "Geomira"		Objektas: Zoologijos sodo pastatai Radvilėnų pl. 21, Kauno m., Kauno m. sav.		
		Geologas	M. Vitkus	Brėžinys: Planas su lauko darbų vietomis ir pjūvio linija (M 1:500)		Laida
Etapas				Žymuo: 2021 - IG -		Lapas 6
					Lapas 4.6	Lapų 6

Gręžinių ir statinio zondavimo taškų koordinačių ir altitudžių

ŽINIARAŠTIS

Objekto pavadinimas:

Zoologijos sodo pastatai Radvilėnų pl. 21, Kauno
m., Kauno m. sav.

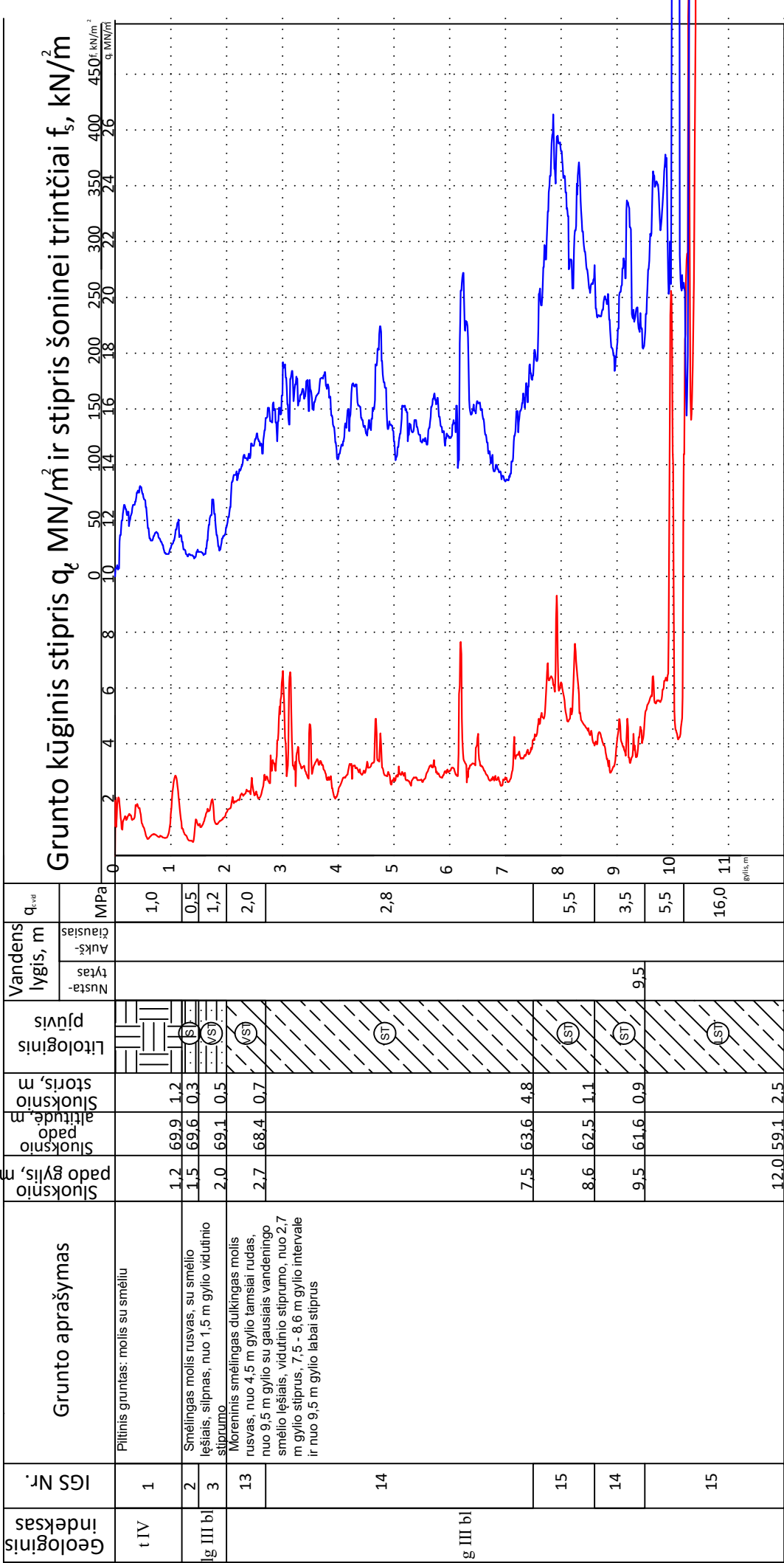
Data: 2021 m. rugsėjo mėn.

Eil.Nr.	Bandymas	Koordinatės		Absoliutinis aukštis
		x	y	
1.	Gr.1; SZ-1	6085155	496927	71,1
2.	Gr.2; SZ-2	6085158	496884	71,9
3.	Gr.3; SZ-3	6085169	496856	72,3
4.	Gr.4; SZ-4	6085148	496836	72,3
5.	Gr.5; SZ-5	6085129	496815	72,4
6.	Gr.6; SZ-6	6085112	496838	72,1
7.	Gr.7; SZ-7	6085096	496862	71,4
8.	Gr.8; SZ-8	6085115	496869	71,5
9.	Gr.9; SZ-9	6085137	496862	71,8
10.	Gr.10; SZ-10	6085138	497146	49,0
11.	Gr.11; SZ-11	6085137	497077	49,9
12.	Gr.12; SZ-12	6085178	497045	68,5
13.	Gr.13; SZ-13	6085081	497047	48,3
14.	Gr.14; SZ-14	6085062	497038	48,0
15.	Gr. 15; SZ-15	6085020	496990	47,8
16.	Gr. 16; SZ-16	6085124	496987	68,6
17.	Gr. 17; SZ-17	6085191	496870	72,4
18.	Gr. 18; SZ-18	6085226	496857	72,6
19.	Gr. 19; SZ-19	6085223	496881	72,6
20.	Gr. 20; SZ-20	6085156	496981	70,2
21.	Gr. 21; SZ-21	6085175	496829	72,7
22.	Gr. 22; SZ-22	6085067	496892	70,1
23.	Gr. 23; SZ-23	6084982	496988	49,0
24.	Gr. 24; SZ-24	6085095	497119	51,5

Gręžinys ir statinio zondavimo bandymas Nr. 1

Absoliutinis aukštis: 74,1 m

Data: 2021-09



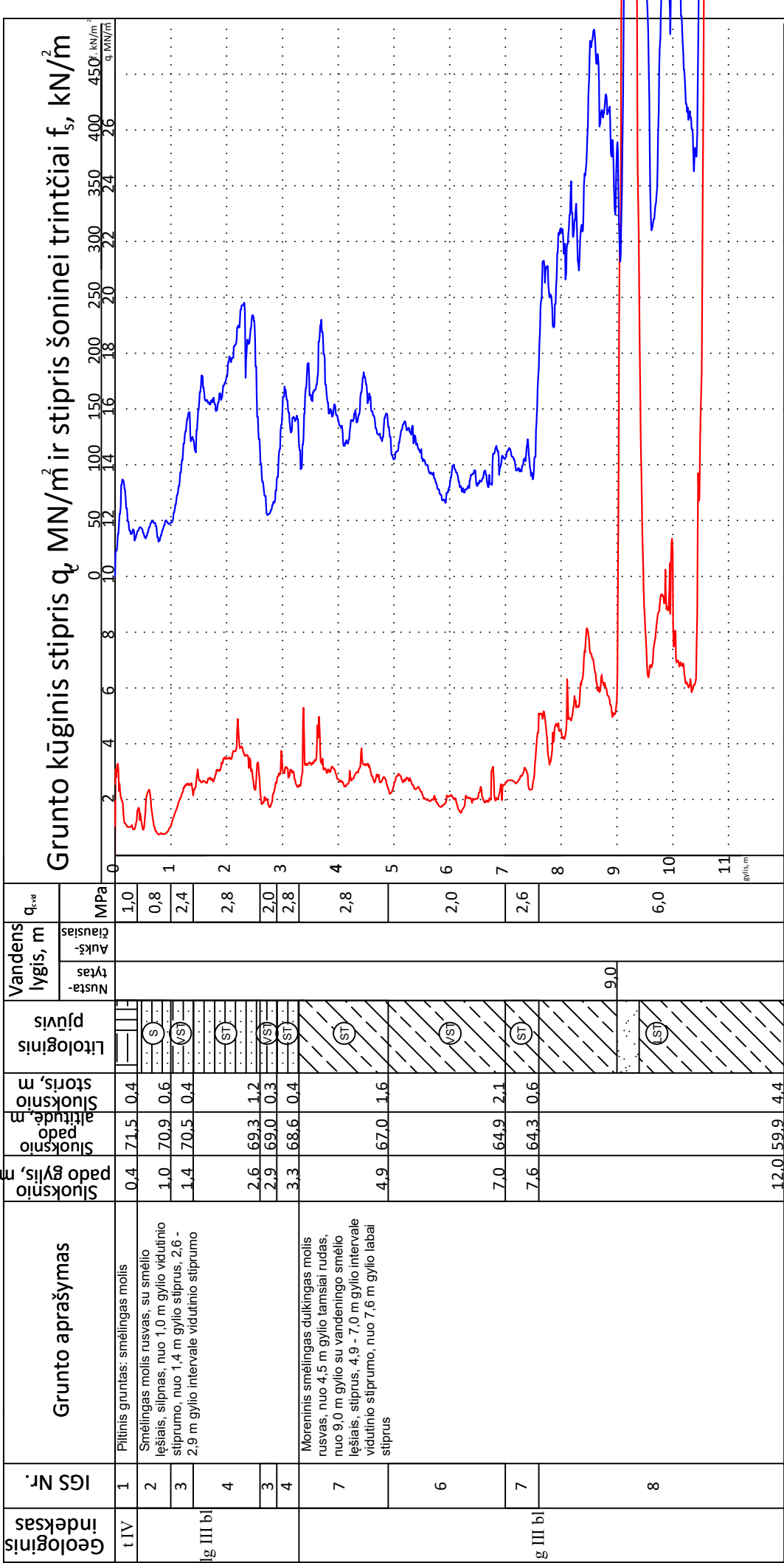
▲ grunto pavyzdžio paėmimo vieta

q_c , MN/m²
 f_s , kN/m²

Gręžinys ir statinio zondavimo bandymas Nr. 2

Absoliutinis aukštis: 71,9 m

Data: 2021-09



ATESTATO NR. 1179709	UAB "Geomira"			Objektas: Zoologijos sodo pastatai Radvilių g. 21, Kauno m., Kauno m. sav.	
	GEOLOGAS	MINDAUGAS VITKUS		DOKUMENTO PAVADINIMAS	
				Gręžinys ir statinio zondavimo bandymas Nr. 2	
LT	STATYTOJAS IR (ARBA) UŽSAKOVAS			DOKUMENTO ŽYMUO	
	UAB "Statybos ritmas"			2021 - IG -	
				LAPAS	LAPŲ
				6.2	24

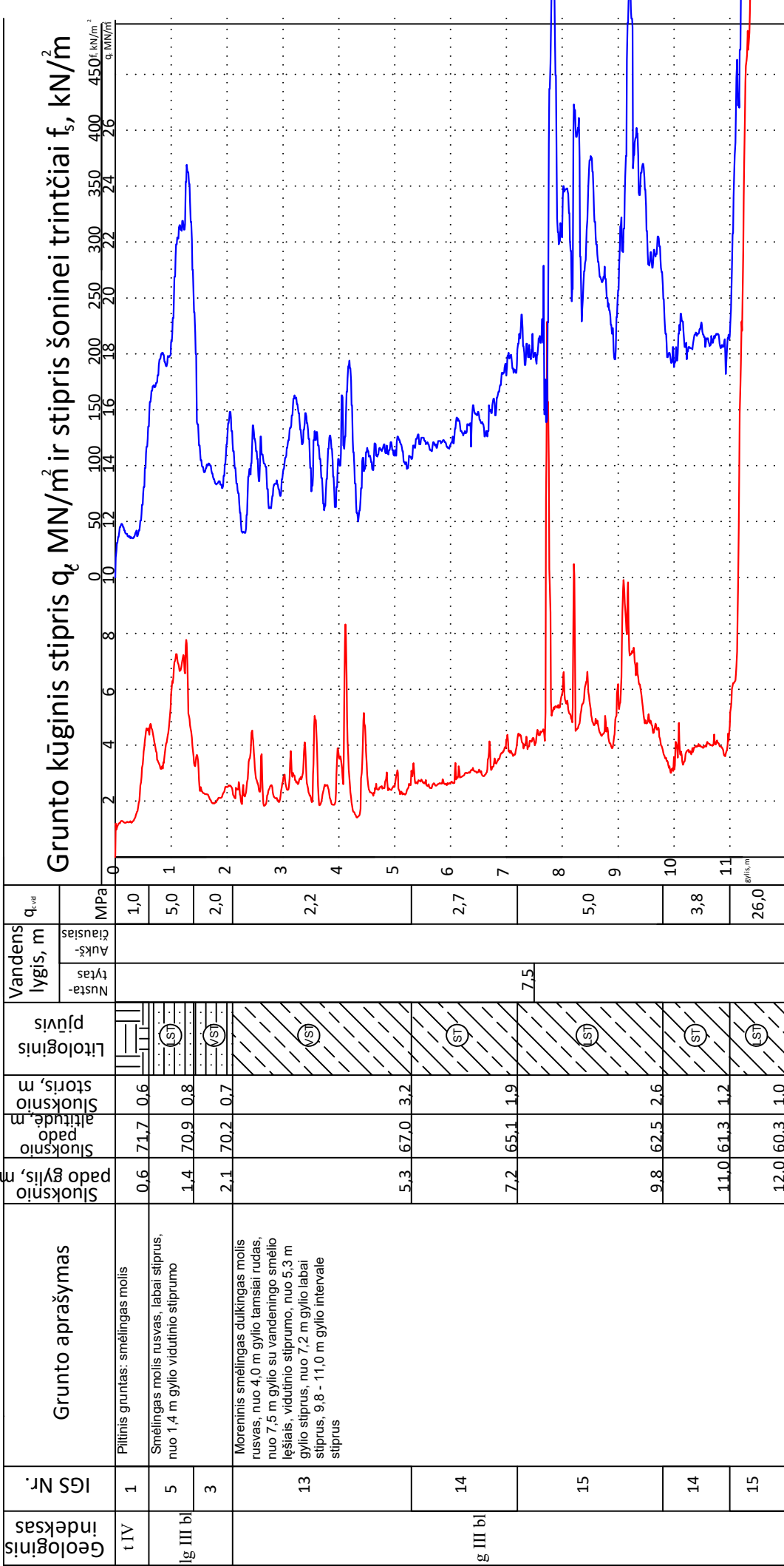
▲ grunto pavyzdžio paėmimo vieta

q_c , MN/m²
 f_s , kN/m²

Gręžinys ir statinio zondavimo bandymas Nr. 3

Absoliutinis aukštis: 72,3 m

Data: 2021-09



ATESTATO NR. 1179709	UAB "Geomira"			Objektas: Zoologijos sodo pastatai Radvilėnų g. 21, Kauno m., Kauno m. sav.	
	GEOLOGAS	MINDAUGAS VITKUS		DOKUMENTO PAVADINIMAS	
				Gręžinys ir statinio zondavimo bandymas Nr. 3	
LT	STATYTOJAS IR (ARBA) UŽSAKOVAS			DOKUMENTO ŽYMUO	
	UAB "Statybos ritmas"			2021 - IG -	
				LAPAS	LAPŲ
				6.3	24

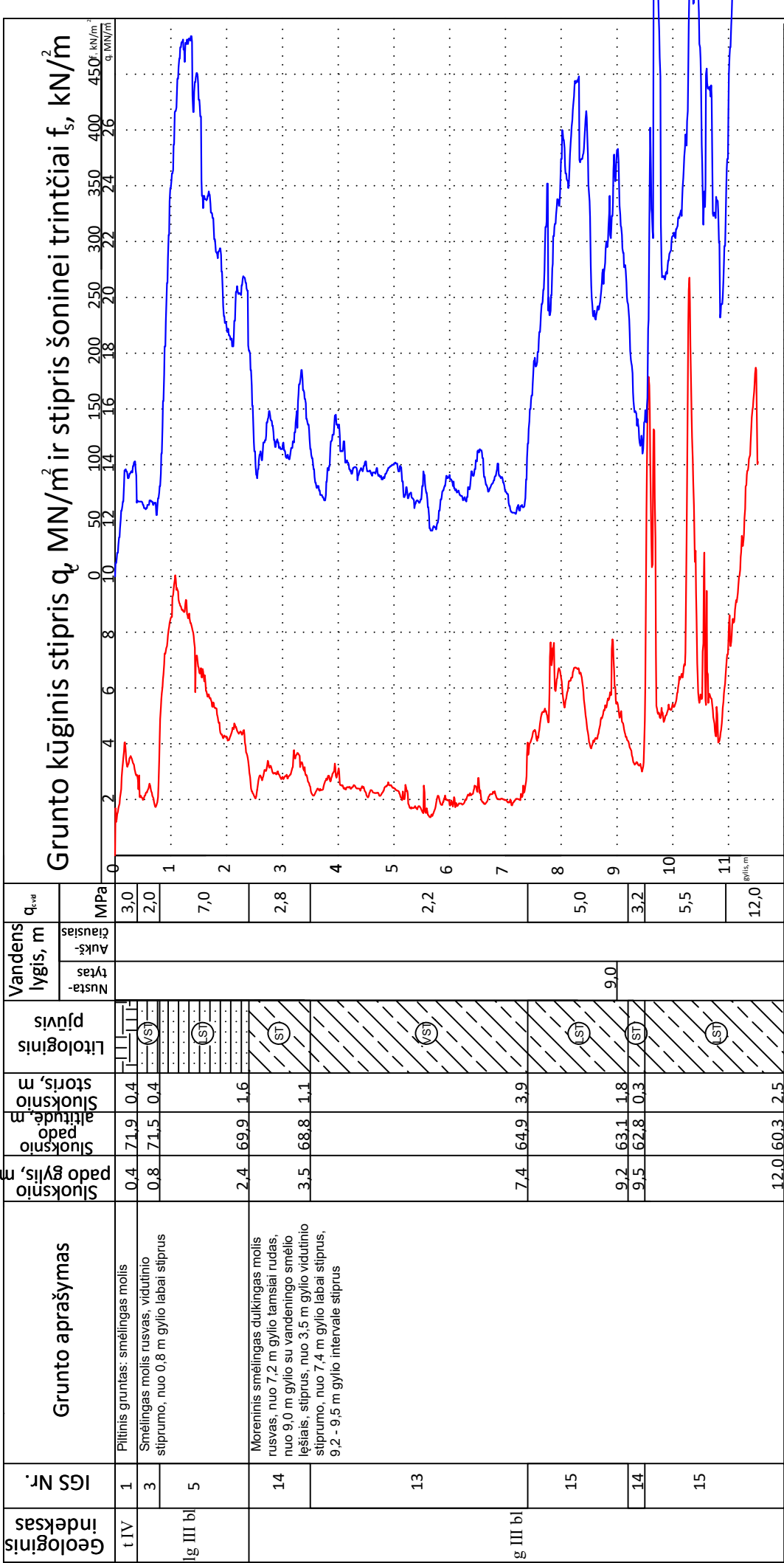
▲ grunto pavyzdžio paėmimo vieta

q_c , MN/m²
 f_s , kN/m²

Gręžinys ir statinio zondavimo bandymas Nr. 4

Absoliutinis aukštis: 72,3 m

Data: 2021-09



ATESTATO NR. 1179709			UAB "Geomira"			Objektas: Zoologijos sodo pastatai Radvilėnų g. 21, Kauno m., Kauno m. sav.		
			GEOLOGAS	MINDAUGAS VITKUS		DOKUMENTO PAVADINIMAS		
						Gręžinys ir statinio zondavimo bandymas Nr. 4		
						DOKUMENTO ŽYMUO		
						2021 - IG -		
						LAPAS		
						6.4		
						LAPŲ		
						24		

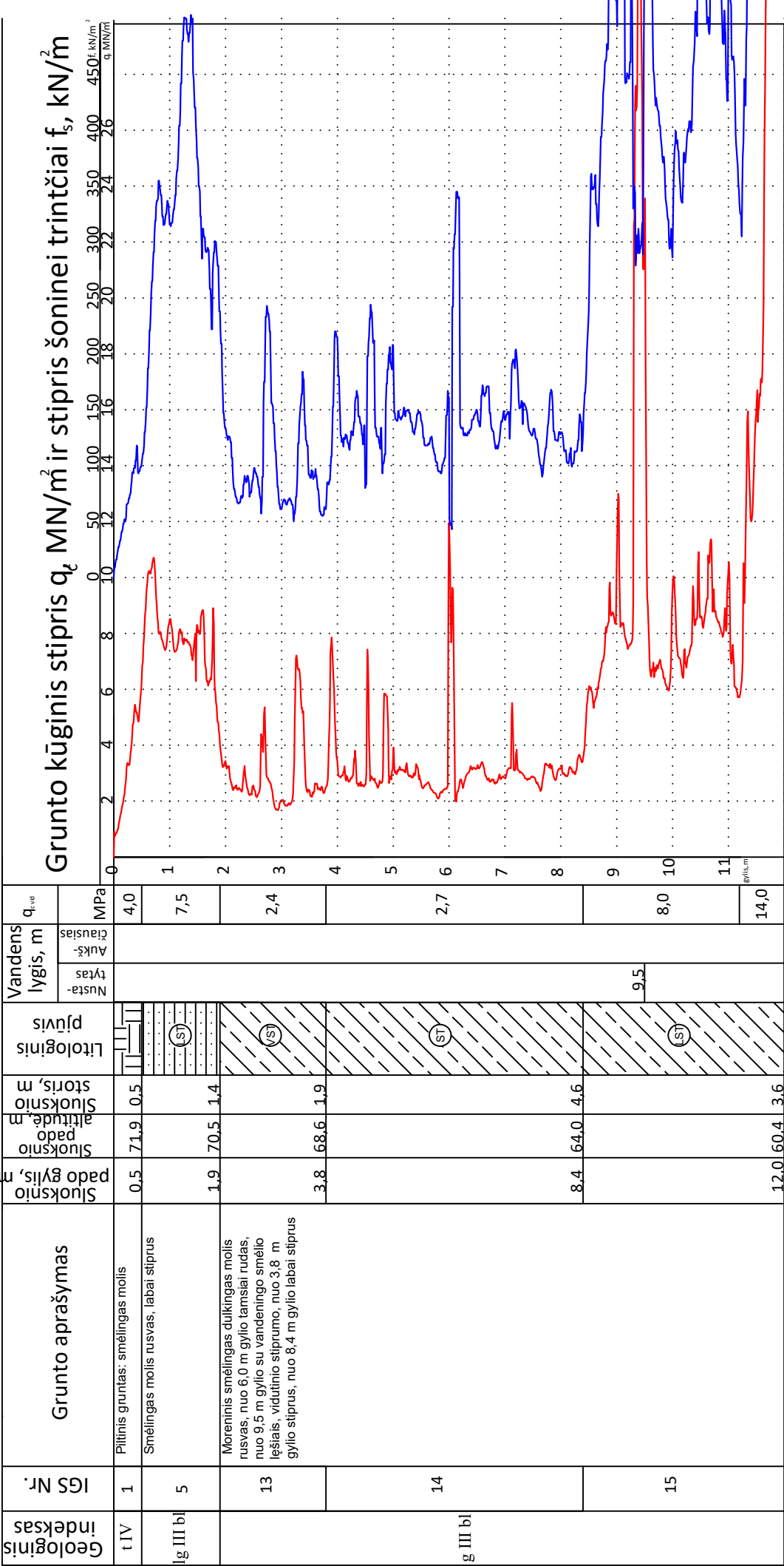
▲ grunto pavyzdžio paėmimo vieta

q_c , MN/m²
 f_s , kN/m²

Gręžinys ir statinio zondavimo bandymas Nr. 5

Absoliutinis aukštis: 72,4 m

Data: 2021-09



ATESTATO NR. 1179709	UAB "Geomira"			Objektas: Zoologijos sodo pastatai Radvilėnų g. 21, Kauno m., Kauno m. sav.	
	GEOLOGAS	MINDAUGAS VITKUS		DOKUMENTO PAVADINIMAS	
				Gręžinys ir statinio zondavimo bandymas Nr. 5	
LT	STATYTOJAS IR (ARBA) UŽSAKOVAS			DOKUMENTO ŽYMUO	
	UAB "Statybos ritmas"			2021 - IG -	
				LAPAS	24
			LAIDA		
			0		

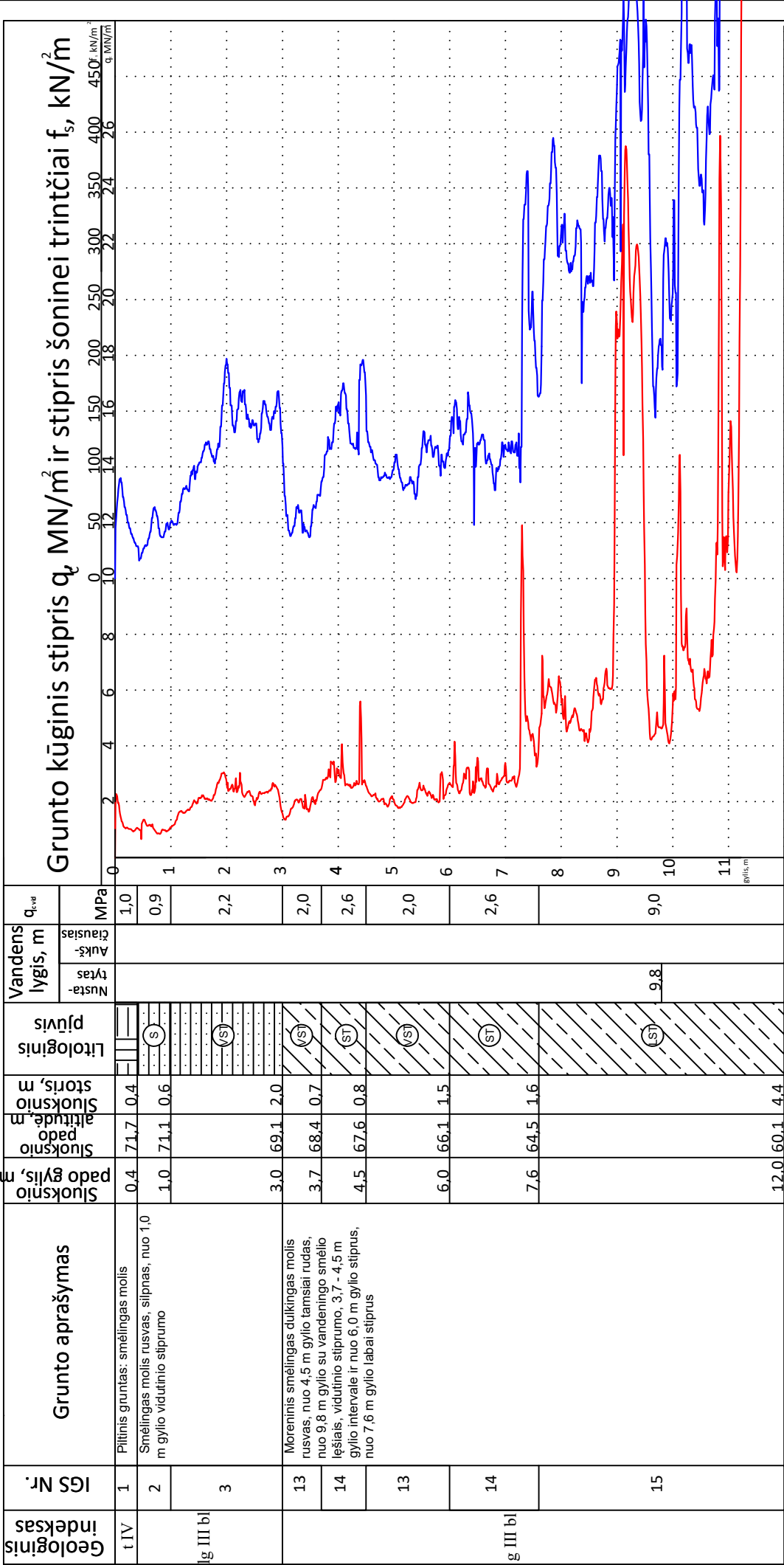
▲ grunto pavyzdžio paėmimo vieta

q_c , MN/m²
 f_s , kN/m²

Gręžinys ir statinio zondavimo bandymas Nr. 6

Absoliutinis aukštis: 72,1 m

Data: 2021-09



ATESTATO NR. 1179709		UAB "Geomira"		Objektas: Zoologijos sodo pastatai Radvilėnų g. 21, Kauno m., Kauno m. sav.	
		GEOLOGAS	MINDAUGAS VITKUS	DOKUMENTO PAVADINIMAS	
				Gręžinys ir statinio zondavimo bandymas Nr. 6	
				DOKUMENTO ŽYMŲ	
				2021 - IG -	
				LAPAS	
				6.6	
				LAPŲ	
				24	

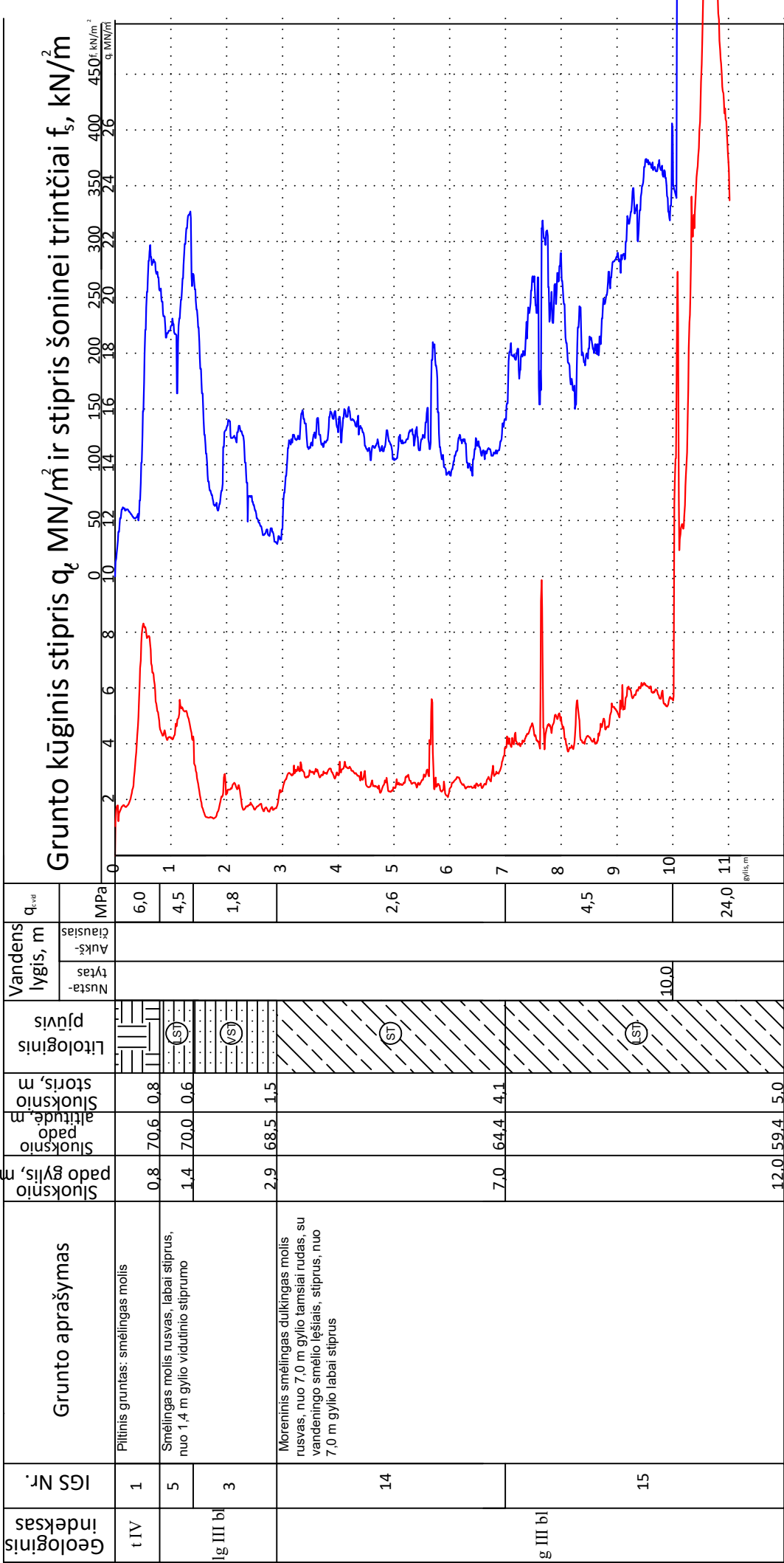
▲ grunto pavyzdžio paėmimo vieta

q_c , MN/m²
 f_s , kN/m²

Gręžinys ir statinio zondavimo bandymas Nr. 7

Absoliutinis aukštis: 71,4 m

Data: 2021-09



ATESTATO NR. 1179709	UAB "Geomira"			Objektas: Zoologijos sodo pastatai Radvilėnų g. 21, Kauno m., Kauno m. sav.	
	GEOLOGAS	MINDAUGAS VITKUS		DOKUMENTO PAVADINIMAS	
				Gręžinys ir statinio zondavimo bandymas Nr. 7	
LT	STATYTOJAS IR (ARBA) UŽSAKOVAS			DOKUMENTO ŽYMUO	
	UAB "Statybos ritmas"			2021 - IG -	
				LAPAS	LAPŲ
				6.7	24

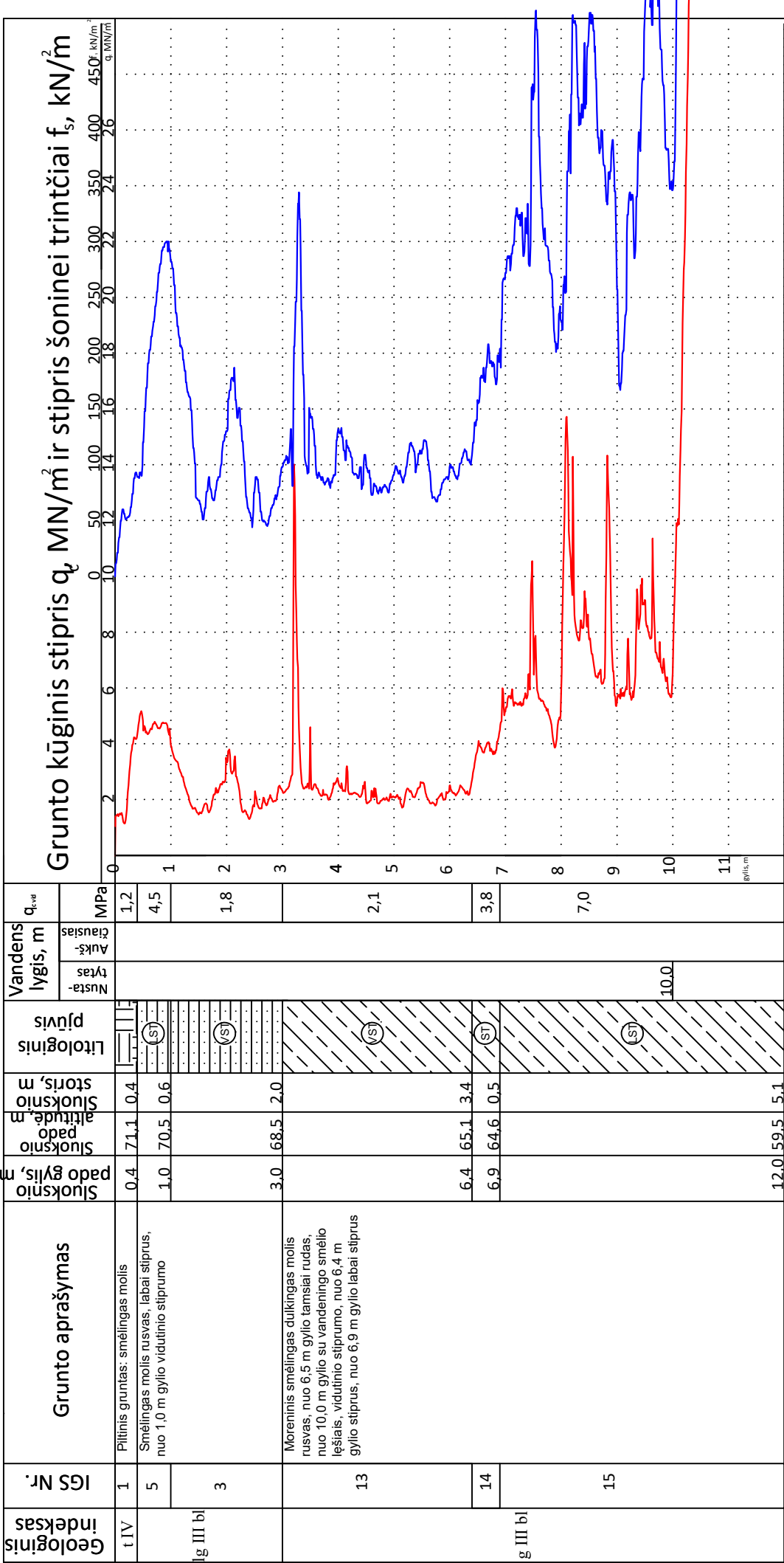
▲ grunto pavyzdžio paėmimo vieta

q_c , MN/m²
 f_s , kN/m²

Gręžinys ir statinio zondavimo bandymas Nr. 8

Absoliutinis aukštis: 74,5 m

Data: 2021-09



ATESTATO NR. 1179709	UAB "Geomira"			Objektas: Zoologijos sodo pastatai Radvilėnų g. 21, Kauno m., Kauno m. sav.	
	GEOLOGAS	MINDAUGAS VITKUS		DOKUMENTO PAVADINIMAS	
				Gręžinys ir statinio zondavimo bandymas Nr. 8	
LT	STATYTOJAS IR (ARBA) UŽSAKOVAS			DOKUMENTO ŽYMUO	
	UAB "Statybos ritmas"			2021 - IG -	
				LAPAS	24
			LAIDA		0

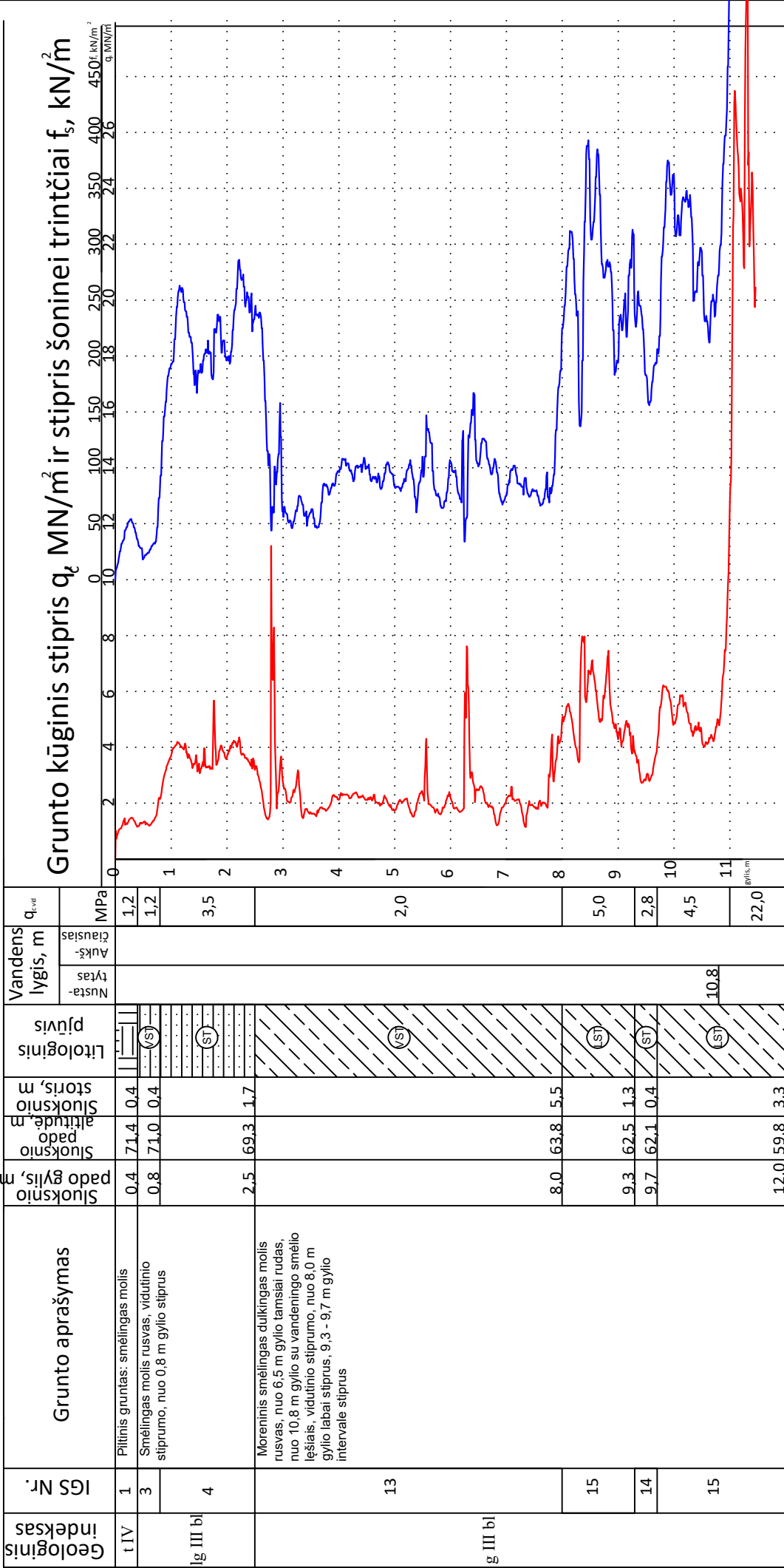
▲ grunto pavyzdžio paėmimo vieta

q_c , MN/m²
 f_s , kN/m²

Gręžinys ir statinio zondavimo bandymas Nr. 9

Absoliutinis aukštis: 71,8 m

Data: 2021-09



ATESTATO NR. 1179709	UAB "Geomira"			Objektas: Zoologijos sodo pastatai Radvilėnų g. 21, Kauno m., Kauno m. sav.	
	GEOLOGAS	MINDAUGAS VITKUS		DOKUMENTO PAVADINIMAS	
				Gręžinys ir statinio zondavimo bandymas Nr. 9	
LT	STATYTOJAS IR (ARBA) UŽSAKOVAS			DOKUMENTO ŽYMUO	
	UAB "Statybos ritmas"			2021 - IG -	
				LAPAS	LAPŲ
				6.9	24

▲ grunto pavyzdžio paėmimo vieta

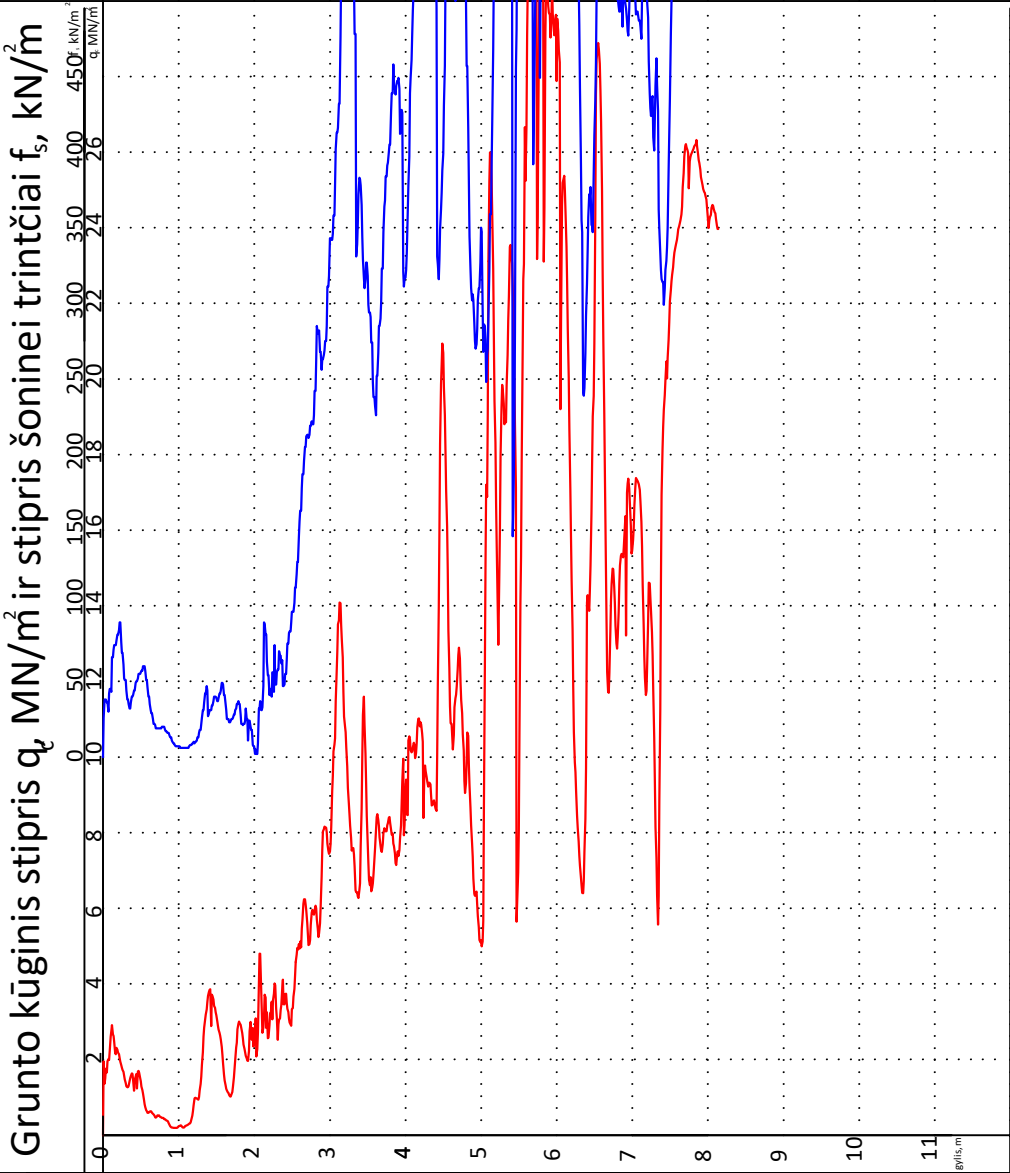
q_c , MN/m²
 f_s , kN/m²

Gręžinys ir statinio zondavimo bandymas Nr. 10

Absoliutinis aukštis: 49,0 m

Data: 2021-09

Geologinis indeksas	IGS Nr.	Grunto aprašymas	Sluoksnio pad. gylis, m	Sluoksnio pad. aukštis, m	Sluoksnio storis, m	Litologinis pjūvis	Vandens lygis, m	q _{cu}
t IV	1	Piltinis gruntas: molis su gausiu dirvožemiu	0,7	48,3	0,7		Nusta-tytas	1,5
	6	Dulkingas molis pilkas, labai silpnas, nuo 1,3 m gilio vidutinio stiprumo, nuo 1,9 m gilio stiprus	1,3	47,7	0,6		1,0	0,2
lg III bl	7		1,9	47,1	0,6			1,2
	8		2,6	46,4	0,7			3,4
g III bl	15	Moreninis smėlingas dulkingas molis rusvas, su vandeningo smėlio lėšiais, labai stiprus	8,0	41,0	5,4			15,0



ATESTATO NR. 1179709	UAB "Geomira"			Objektas: Zoologijos sodo pastatai Radvilėnų g. 21, Kauno m., Kauno m. sav.
	GEOLOGAS	MINDAUGAS VITKUS		
LT	STATYTOJAS IR (ARBA) UŽSAKOVAS UAB "Statybos ritmas"			DOKUMENTO ŽYMUO 2021 - IG -

LAIDA		DOKUMENTO PAVADINIMAS Gręžinys ir statinio zondavimo bandymas Nr. 10	LAPAS 6.10	LAPŲ 24
0				
		DOKUMENTO ŽYMUO 2021 - IG -		

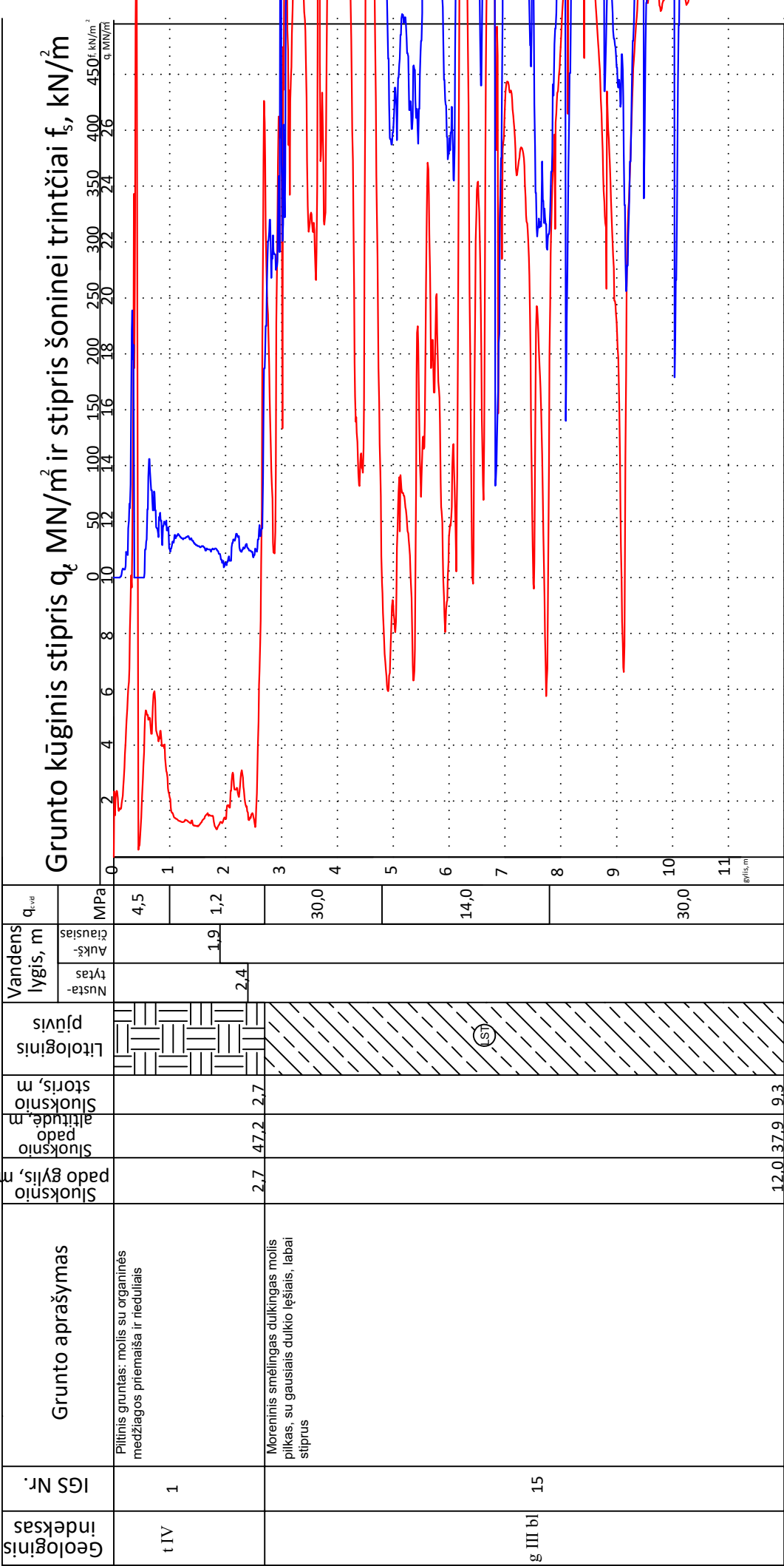
▲ grunto pavyzdžio paėmimo vieta

— q_c, MN/m²
— f_s, kN/m²

Gręžinys ir statinio zondavimo bandymas Nr. 11

Absoliutinis aukštis: 49,9 m

Data: 2021-11



ATESTATO NR. 1179709	UAB "Geomira"			Objektas: Zoologijos sodo pastatai Radvilėnų g. 21, Kauno m., Kauno m. sav.	
	GEOLOGAS	MINDAUGAS VITKUS		DOKUMENTO PAVADINIMAS	
				Gręžinys ir statinio zondavimo bandymas Nr. 11	
LT	STATYTOJAS IR (ARBA) UŽSAKOVAS			DOKUMENTO ŽYMUO	
	UAB "Statybos ritmas"			2021 - IG -	
				LAPAS	LAPŲ
				6.11	24

▲ grunto pavyzdžio paėmimo vieta

q_c , MN/m²
 f_s , kN/m²

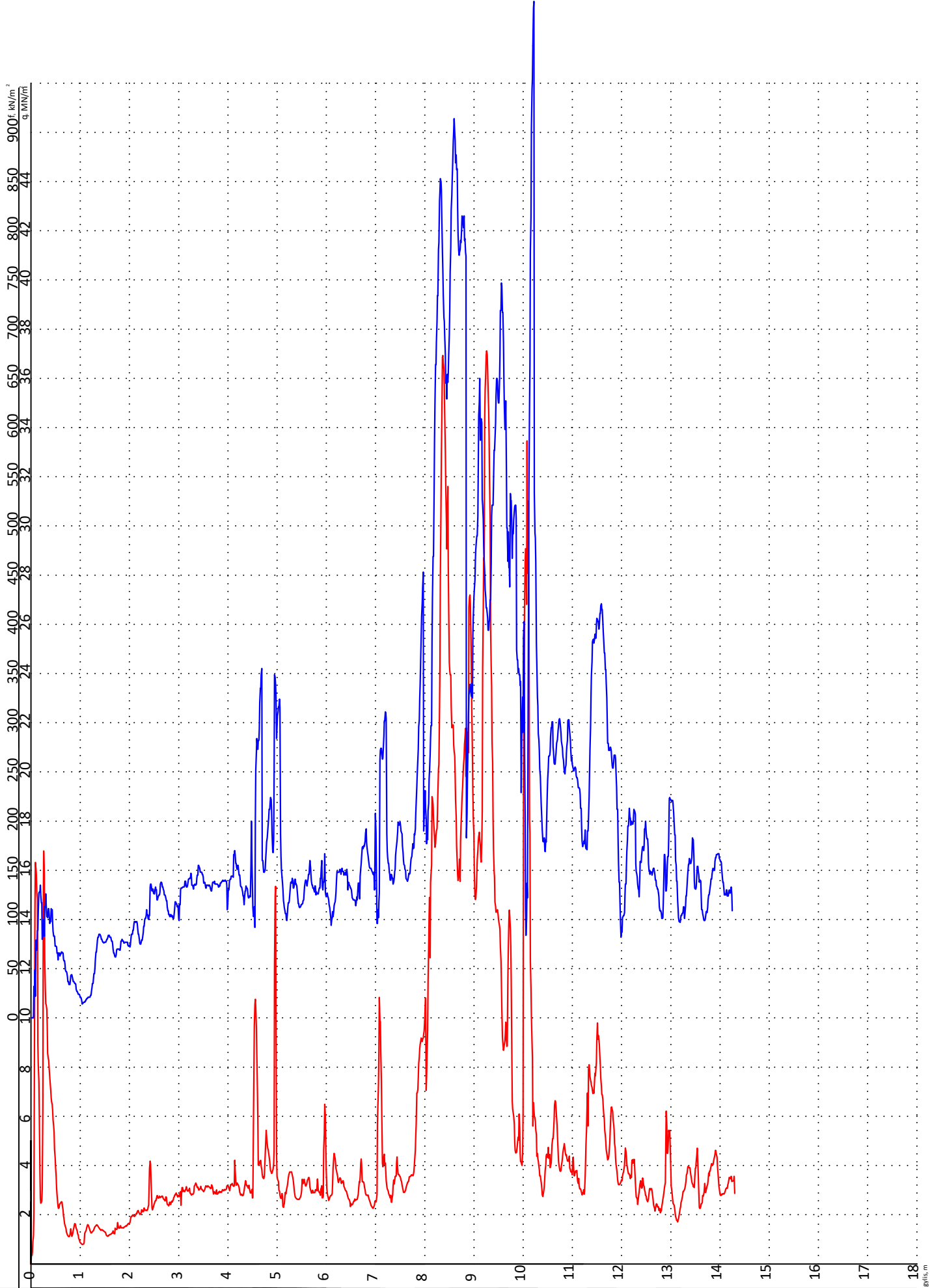
Gręžinys ir statinio zondavimo bandymas Nr. 12


Absoliutinis aukštis: 68,5 m

Data: 2021-11

Geologinis indeksas	IGS Nr.	Grunto aprašymas	Sluoksnio pado gylis, m	Sluoksnio pado storis, m	Sluoksnio pado aukštis, m	Sluoksnio storis, m	Litologinis pūvis	Vandens lygis, m	q _{vis}
t IV	1	Piltnis gruntas: molis su organinės medžiagos priemaiša					⊞		10,0
lg III bI	3	Smėlingas molis rusvas, vidutinio stiprumo, nuo 2,5 m gylio stiprus	1,2	67,3	1,2		⊞		1,0
	4		2,5	66,0	1,3		⊞	2,0	1,4
g III bI	14	Moreninis smėlingas duikingas molis rudas, stiprus, nuo 7,8 m gylio labai stiprus, 10,3 - 11,3 m gylio intervalė ir nuo 11,9 m gylio stiprus, 12,7 - 13,2 m gylio intervalė vidutinio stiprumo	3,0	65,5	0,5		⊞		2,6
	15		7,8	60,7	4,8		⊞		3,0
	14		10,3	58,2	2,5		⊞		20,0
	15		11,3	57,2	1,0		⊞		5,0
	14		11,9	56,6	0,6		⊞		3,5
	13		12,7	55,8	0,8		⊞		6,0
	14		13,2	55,3	0,5		⊞		3,2
	14		14,0	54,5	0,8		⊞		2,2
									3,2

Grunto kūginis stipris q_r MN/m² ir stipris šoninei trintčiai f_s, kN/m²



ATESTATO NR. 1179709	UAB "Geomira"			Objektas: Zoologijos sodo pastatai Radvilėnų g. 21, Kauno m., Kauno m. sav.
	GEOLOGAS	MINDAUGAS VITKUS		DOKUMENTO PAVADINIMAS Gręžinys ir statinio zondavimo bandymas Nr.12
	STATYTOJAS IR (ARBA) UŽSAKOVAS UAB " Statybos ritmas"			DOKUMENTO ŽYMUO
LT				LAPAS 6.12
				LAPŲ 24

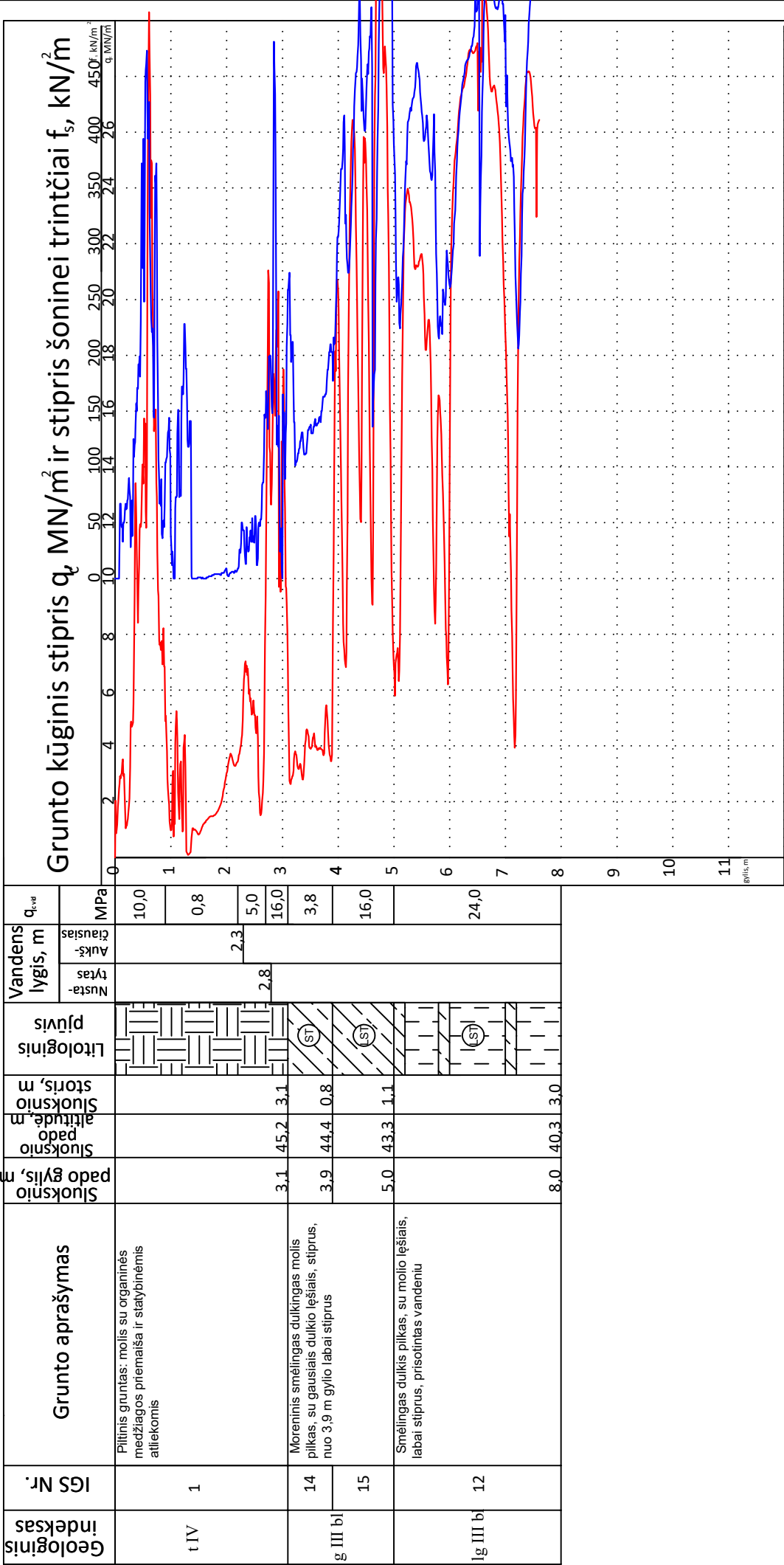
▲ grunto pavyzdžio paėmimo vieta

— q_r, MN/m²
— f_s, kN/m²

Gręžinys ir statinio zondavimo bandymas Nr. 13

Absoliutinis aukštis: 48,3 m

Data: 2021-11



ATESTATO NR. 1179709	UAB "Geomira"			Objektas: Zoologijos sodo pastatai Radvilėnų g. 21, Kauno m., Kauno m. sav.	
	GEOLOGAS	MINDAUGAS VITKUS		DOKUMENTO PAVADINIMAS	
				Gręžinys ir statinio zondavimo bandymas Nr. 13	
LT	STATYTOJAS IR (ARBA) UŽSAKOVAS			DOKUMENTO ŽYMUO	
	UAB "Statybos ritmas"			2021 - IG -	
				LAPAS	6.13
			LAPŲ	24	

▲ grunto pavyzdžio paėmimo vieta

q_c , MN/m²
 f_s , kN/m²

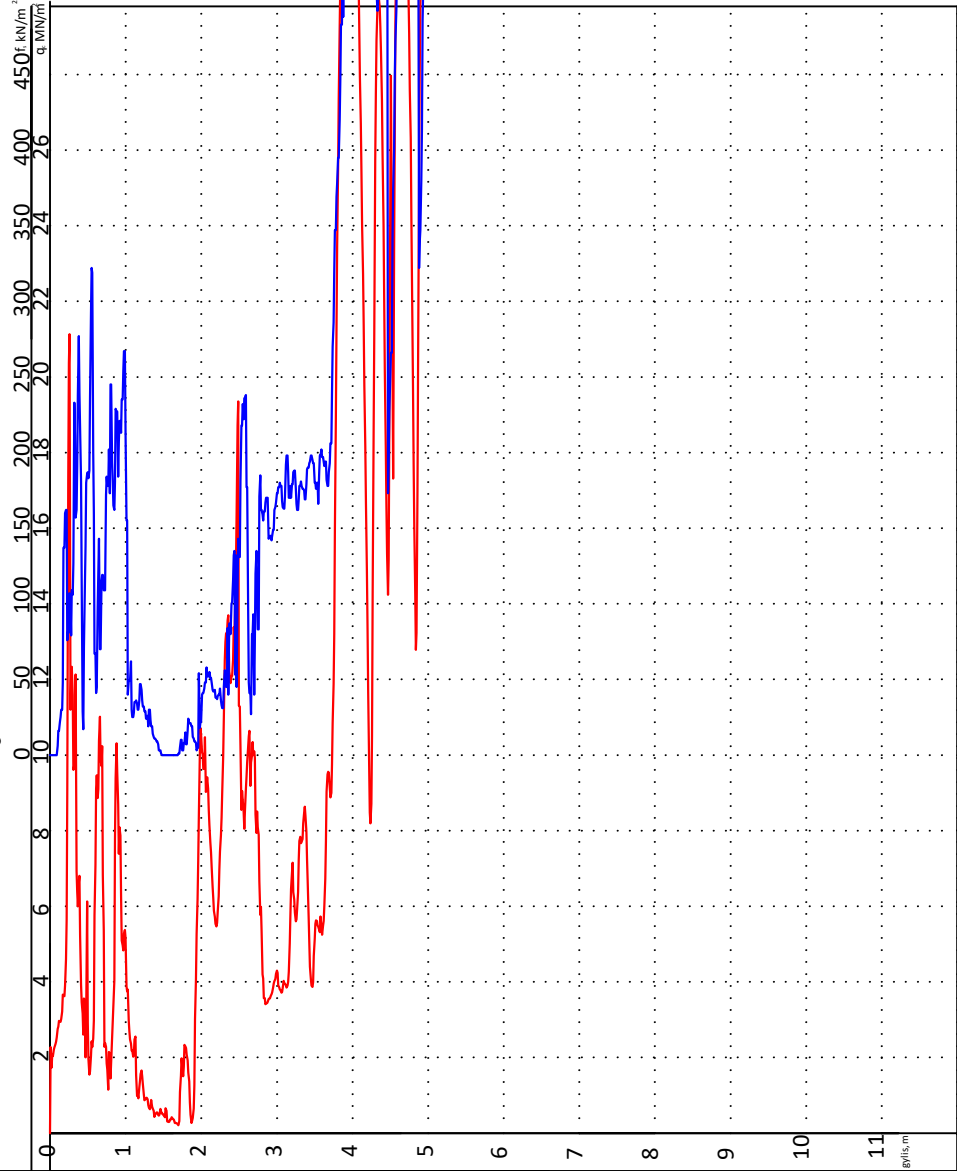
Gręžinys ir statinio zondavimo bandymas Nr. 14

Absoliutinis aukštis: 48,0 m

Data: 2021-11

Geologinis indeksas	IGS Nr.	Grunto aprašymas	Sluoksnio pado gylis, m	Sluoksnio pado altitudo, m	Sluoksnio storis, m	Litologinis pjuvis	Vandens lygis, m	q _{zond}
t IV	1	Pilninis gruntas: molis su organinės medžiagos priemaisomis ir statybinėmis atliekomis						
g III bl	15	Moreninis smėlingas dukingas molis pilkas, su dukio lešiais, labai stiprus, 2,8 - 3,2 m gylio intervale stiprus	2,6	45,4	2,6	(SI)	2,5	5,0
	14		2,8	45,2	0,2			0,4
			3,2	44,8	0,4			7,0
	15		7,0	41,0	3,8	(SI)		24,0

Grunto kūginis stipris q_k MN/m² ir stipris šoninei trintčiai f_s, kN/m²



ATESTATO NR. 1179709

UAB "Geomira"

Objektas:

Zoologijos sodo pastatai Radvilių g. 21, Kauno m., Kauno m. sav.

DOKUMENTO PAVADINIMAS

Gręžinys ir statinio zondavimo bandymas Nr. 14

LAIDA

0

▲ grunto pavyzdžio paėmimo vieta

q_k, MN/m²
f_s, kN/m²

LT

STATYTOJAS IR (ARBA) UŽSAKOVAS

UAB "Statybos ritmas"

DOKUMENTO ŽYMUO

2021 - IG -

LAPAS

6.14

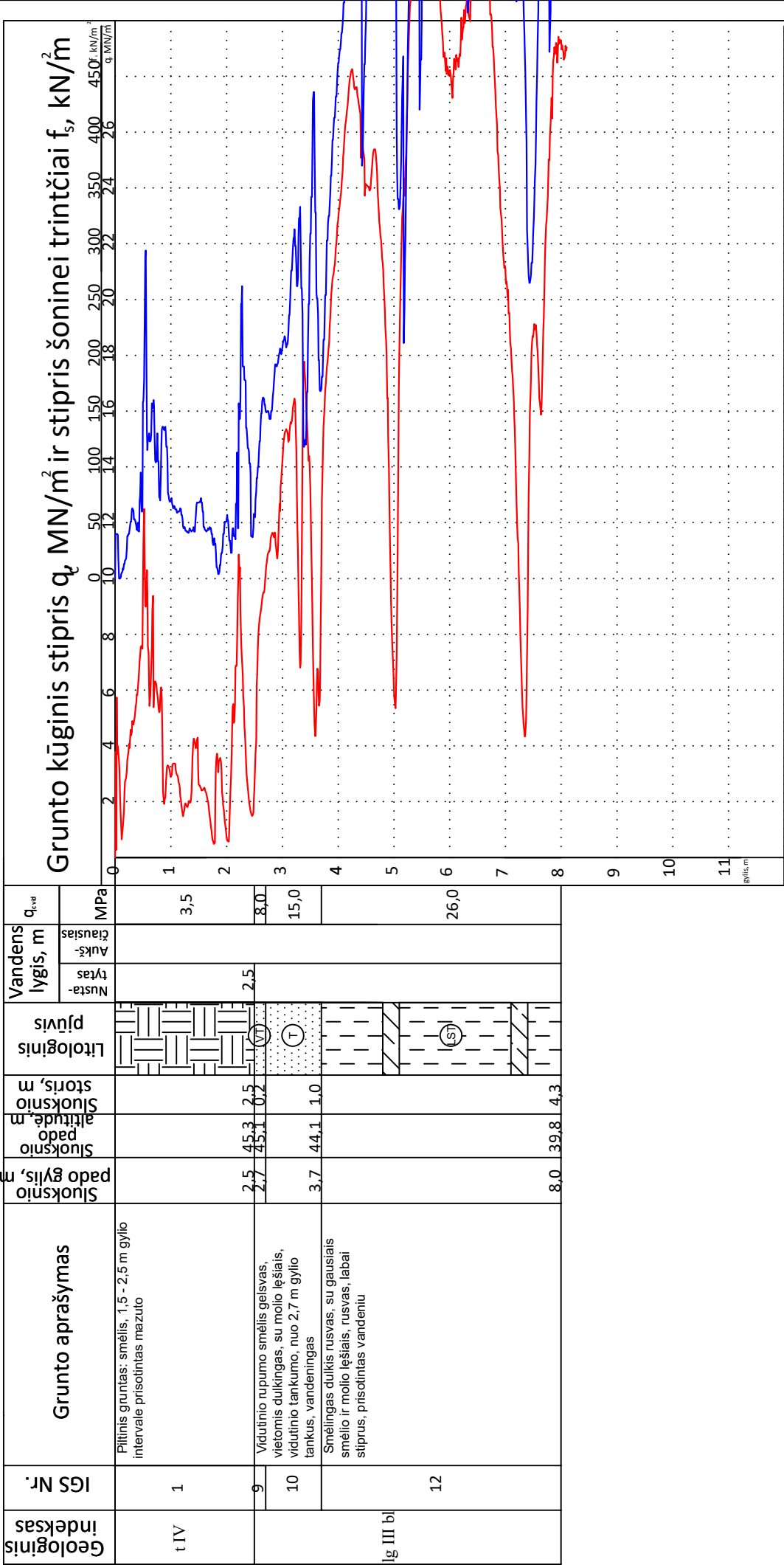
LAPŲ

24

Gręžinys ir statinio zondavimo bandymas Nr. 15

Absoliutinis aukštis: 47,8 m

Data: 2021-09



ATESTATO NR. 1179709	UAB "Geomira"			Objektas: Zoologijos sodo pastatai Radvilėnų g. 21, Kauno m., Kauno m. sav.	
	GEOLOGAS	MINDAUGAS VITKUS		DOKUMENTO PAVADINIMAS	
				Gręžinys ir statinio zondavimo bandymas Nr. 15	
LT	STATYTOJAS IR (ARBA) UŽSAKOVAS			DOKUMENTO ŽYMUO	
	UAB "Statybos ritmas"			2021 - IG -	
				LAPAS	LAPŲ
			6.15	24	

▲ grunto pavyzdžio paėmimo vieta

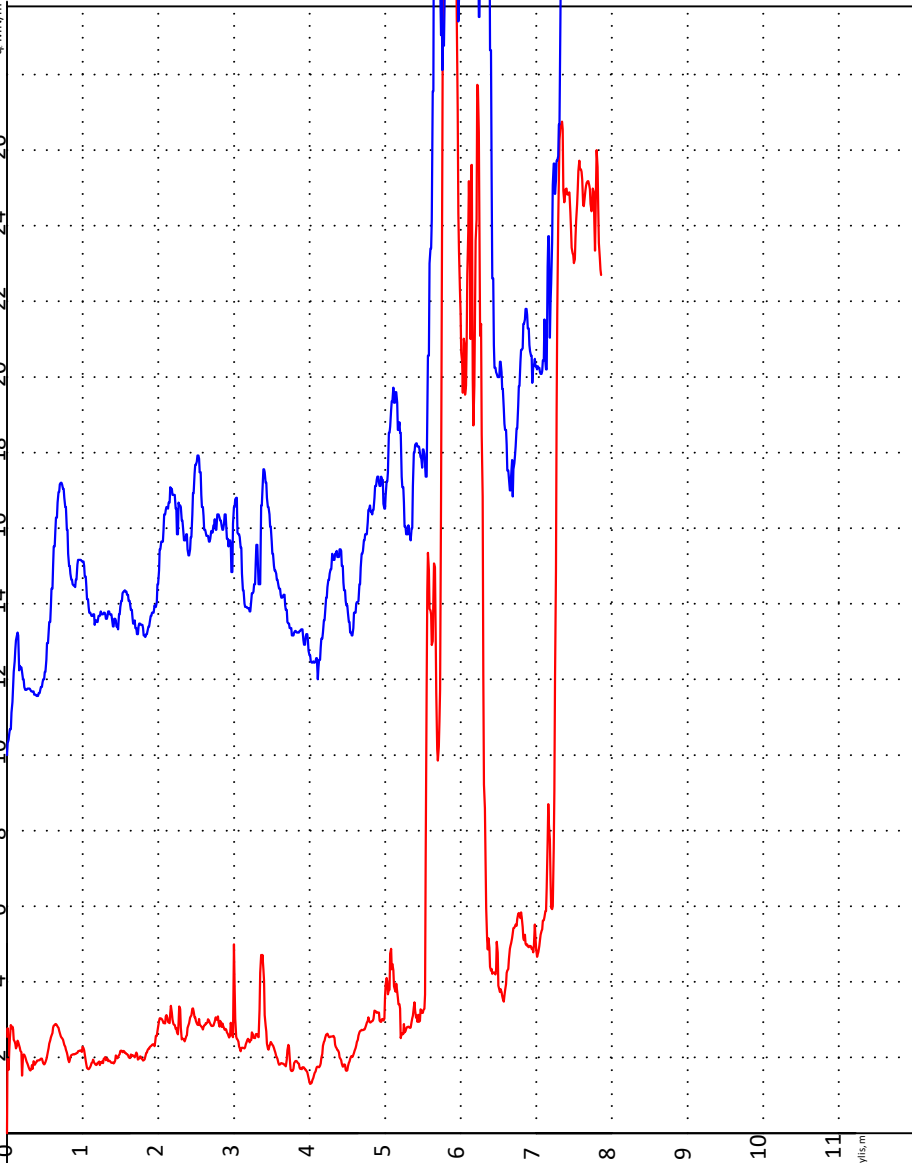
q_c , MN/m²
 f_s , kN/m²

Data: 2021-09

Absoliutinis aukštis: 68,6 m

Data: 2021-09

	0	50	100	150	200	250	300	350	400	450
α , mm/m	10	12	14	15	18	20	22	24	26	



Geologinis indeksas	IGS Nr.	Grunto aprašymas	Sluoksnių pado gylis, m	Sluoksnių pado altitūda, m	Sluoksnių storis, m	Litologinis pūvis	Vandens lygis, m	q _{red}
							Nustatytas	Aukščiau
								MPa
t IV	1	Pilinis gruntas: smėlingas molis	0,8	67,8	0,8			2,0
lg III b)	3	Smėlingas molis rusvas, vidutinio stiprumo	2,0	66,6	1,2			2,0
	14	Moreninis smėlingas dulkingas molis rusvas, nuo 5,0 m gylio tamsiai rudas, su smėlio lešiais, stiprus, nuo 3,0 m gylio vidutinio stiprumo, nuo 4,6 m gylio stiprus, nuo 5,5 m gylio labai stiprus	3,0	65,6	1,0			2,8
	13							1,8
	14		4,6	64,0	1,6			2,8
g III b)			5,5	63,1	0,9			22,0
	15							5,0
			8,0	60,6	2,5			24,0

▶ grunto pavyzdžio paėmimo vieta

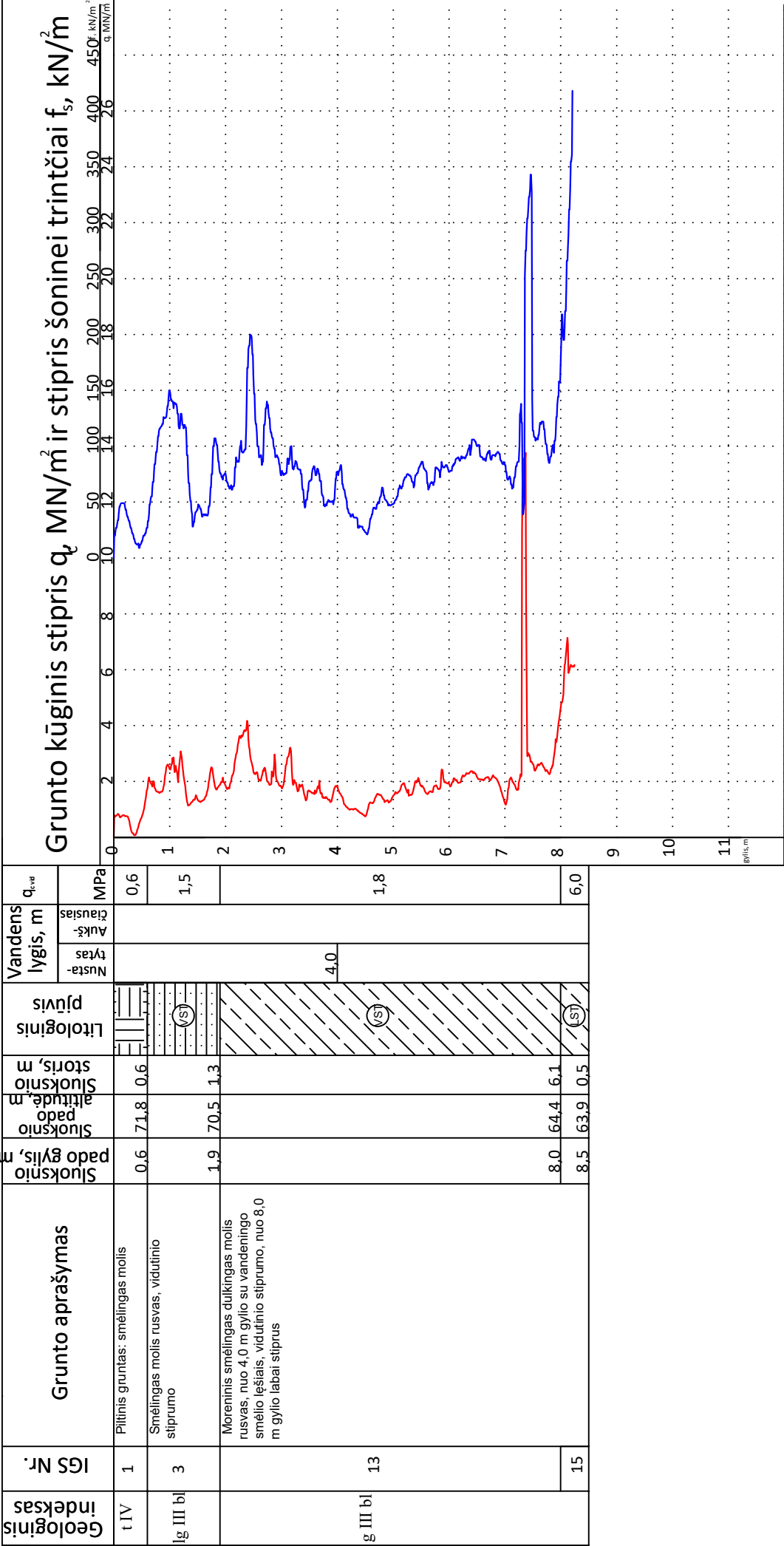
— q_c , MN/m²
— f_c , kN/m²

ATESTATO NR. 11179709	UAB "Geomira"			Objektas: Zoologijos sodo pastatai Radvilėnų g. 21, Kauno m., Kauno m. sav.	LAIDA
	GEOLOGAS	MINDAUGAS VITKUS	<i>M. Jurgis</i>	DOKUMENTO PAVADINIMAS Grežinys ir statinio zondavimo bandymas Nr. 16	0
LT	STATYTOJAS IR (ARBA) UŽSAKOVAS UAB " Statybos ritmas"			DOKUMENTO ŽYMUO 2021 - IG -	LAPŲ 6.16 24

Gręžinys ir statinio zondavimo bandymas Nr. 17

Absoliutinis aukštis: 72,4 m

Data: 2021-09



ATESTATO NR. 1179709	UAB "Geomira"			Objektas: Zoologijos sodo pastatai Radvilėnų g. 21, Kauno m., Kauno m. sav.
	GEOLOGAS	MINDAUGAS VITKUS		DOKUMENTO PAVADINIMAS
				Gręžinys ir statinio zondavimo bandymas Nr. 17
LT	STATYTOJAS IR (ARBA) UŽSAKOVAS			DOKUMENTO ŽYMUO
	UAB "Statybos ritmas"			2021 - IG -
				LAPAS LAPŲ
			6.17	24

▲ grunto pavyzdžio paėmimo vieta

q_c , MN/m²
 f_s , kN/m²

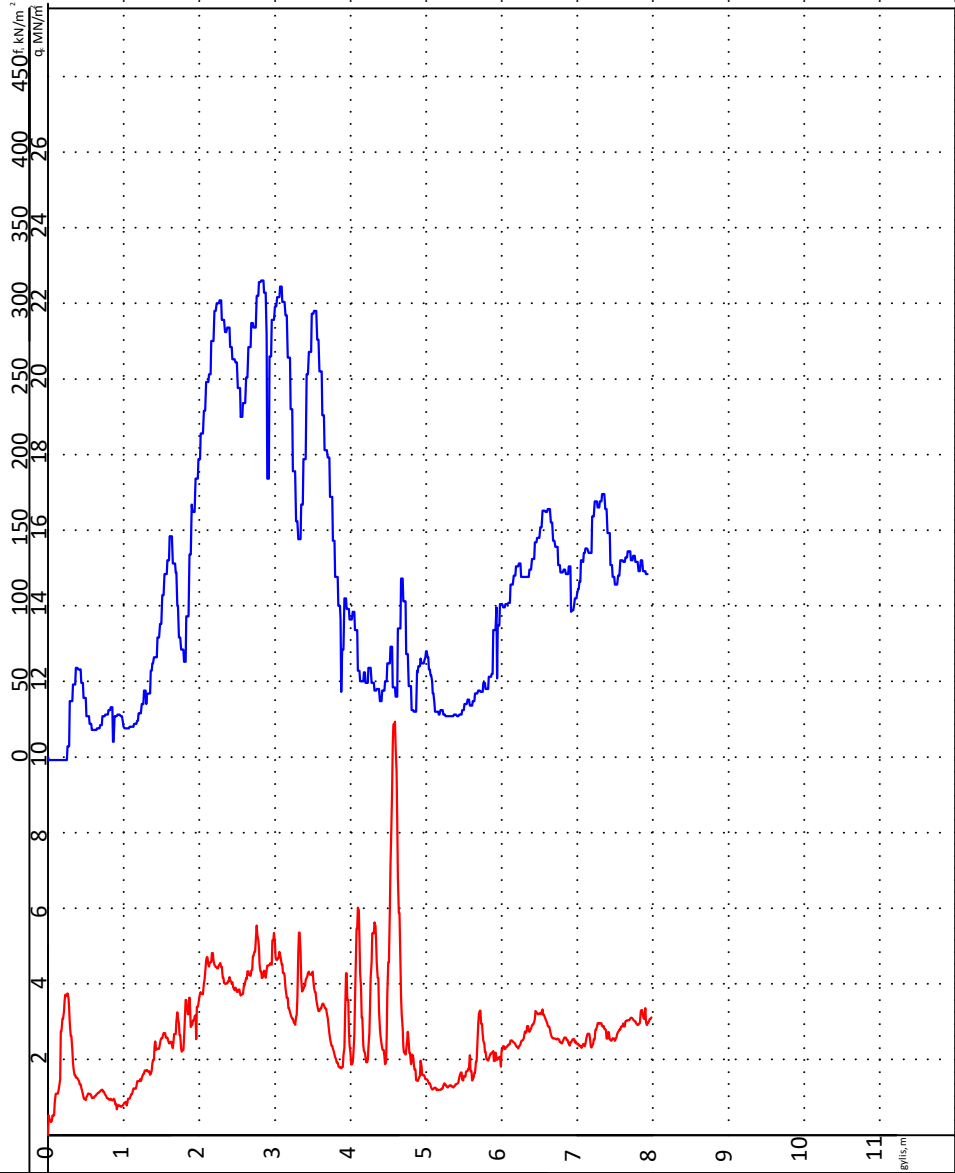
Gręžinys ir statinio zondavimo bandymas Nr. 18

Absoliutinis aukštis: 72,6 m

Data: 2021-10

Geologinis indeksas	IGS Nr.	Grunto aprašymas	Sluoksnio pado gylis, m	Sluoksnio pado aukštis, m	Sluoksnio storis, m	Lito-loginis pjūvis	Vandens lygis, m	q _{z,nd}
t IV	1	Piltinis gruntas: smėlingas molis						
lg III b1	3	Smėlingas molis rusvas, vidutinio stiprumo, nuo 1,8 m gylio stiprus	1,5	71,1	1,5	(VS)	1,5	1,2
	4		1,8	70,8	0,3			2,4
g III b1	13	Moreninis smėlingas duklingas molis rudas, vidutinio stiprumo, nuo 6,3 m gylio stiprus	3,6	69,0	1,8	(ST)		3,9
						(ST)		1,8
			6,3	66,3	2,7	(ST)		2,8
g III b1	14		8,0	64,6	1,7	(ST)		

Grunto kūginis stipris q_k MN/m² ir stipris šoninei trintčiai f_s, kN/m²



ATESTATO NR. 1179709

UAB "Geomira"

Objektas: Zoologijos sodo pastatai Radvilėnų g. 21, Kauno m., Kauno m. sav.

GEOLOGAS

MINDAUGAS VITKUS

DOKUMENTO PAVADINIMAS

LAIDA

Gręžinys ir statinio zondavimo bandymas Nr. 18

0

LT

STATYTOJAS IR (ARBA) UŽSAKOVAS

UAB "Statybos ritmas"

2021 - IG -

LAPAS

6.18

LAPŲ

24

▲ grunto pavyzdžio paėmimo vieta

— q_k, MN/m²
— f_s, kN/m²

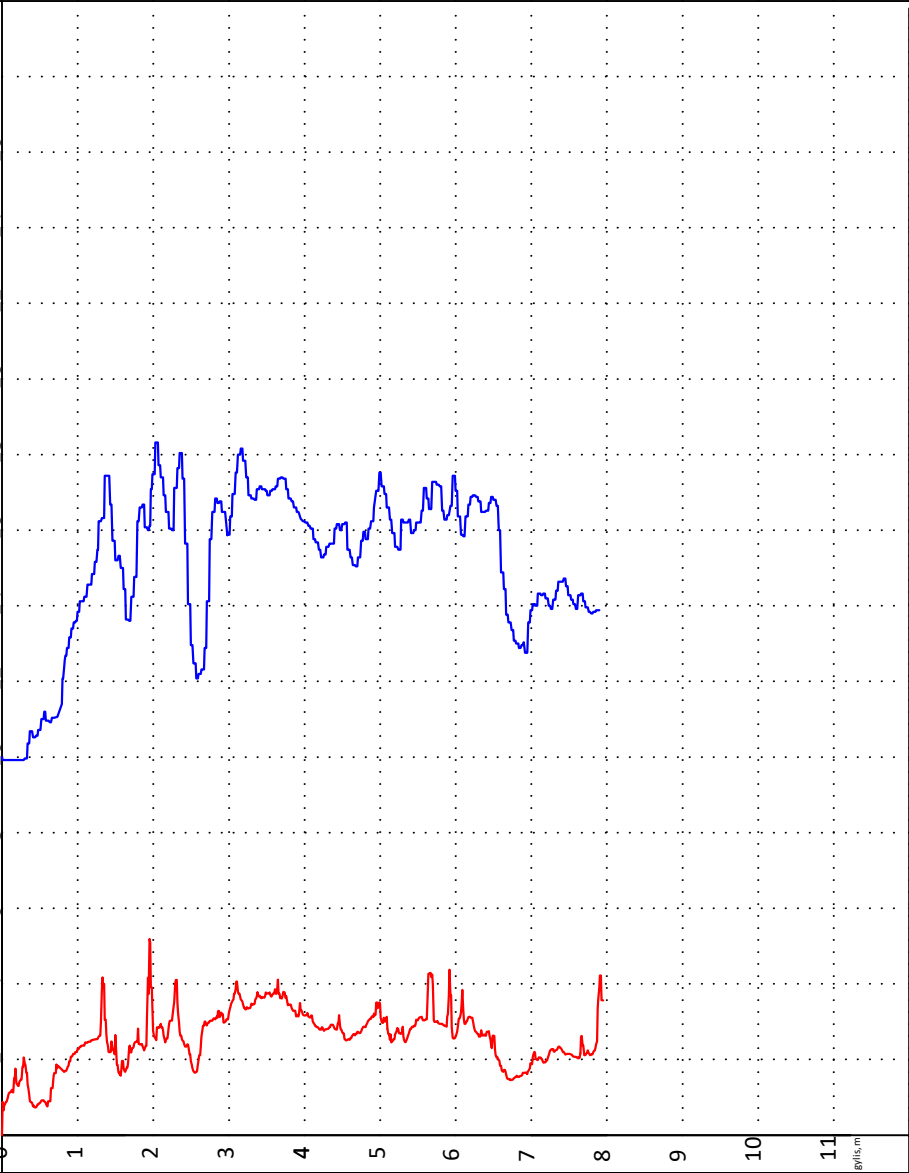
Gręžinys ir statinio zondavimo bandymas Nr. 19

Absoliutinis aukštis: 72,6 m

Data: 2021-10

Geologinis indeksas	IGS Nr.	Grunto aprašymas	Sluoksnio pado gylis, m	Sluoksnio pado aukštis, m	Sluoksnio storis, m	Litologinis pūvis	Vandens lygis, m	q _{c,nd}
t IV	1	Piltinis gruntas: smėlingas molis	1,2	71,4	1,2	(ST)	1,5	1,5
Ig III bI	3	Smėlingas molis rusvas, vidutinio stiprumo	2,6	70,0	1,4	(ST)	2,0	2,2
g III bI	14	Moreninis smėlingas dukingas molis rudas: stiprus, nuo 6,5 m gylio vidutinio stiprumo	6,5	66,1	3,9	(ST)	3,0	3,0
	13		8,0	64,6	1,5	(ST)	2,0	2,0

Grunto kūginis stipris q_c MN/m² ir stipris šoninei trintčiai f_s, kN/m²



ATESTATO NR. 1179709

UAB "Geomira"

Objektas:

Zoologijos sodo pastatai Radvilių g. 21, Kauno m., Kauno m. sav.

GEOLOGAS

MINDAUGAS VITKUS

DOKUMENTO PAVADINIMAS

Gręžinys ir statinio zondavimo bandymas Nr. 19

0

LAPAS

LAPŲ

24

6.19

2021 - IG -

DOKUMENTO ŽYMUO

▲ grunto pavyzdžio paėmimo vieta

— q_c, MN/m²
— f_s, kN/m²

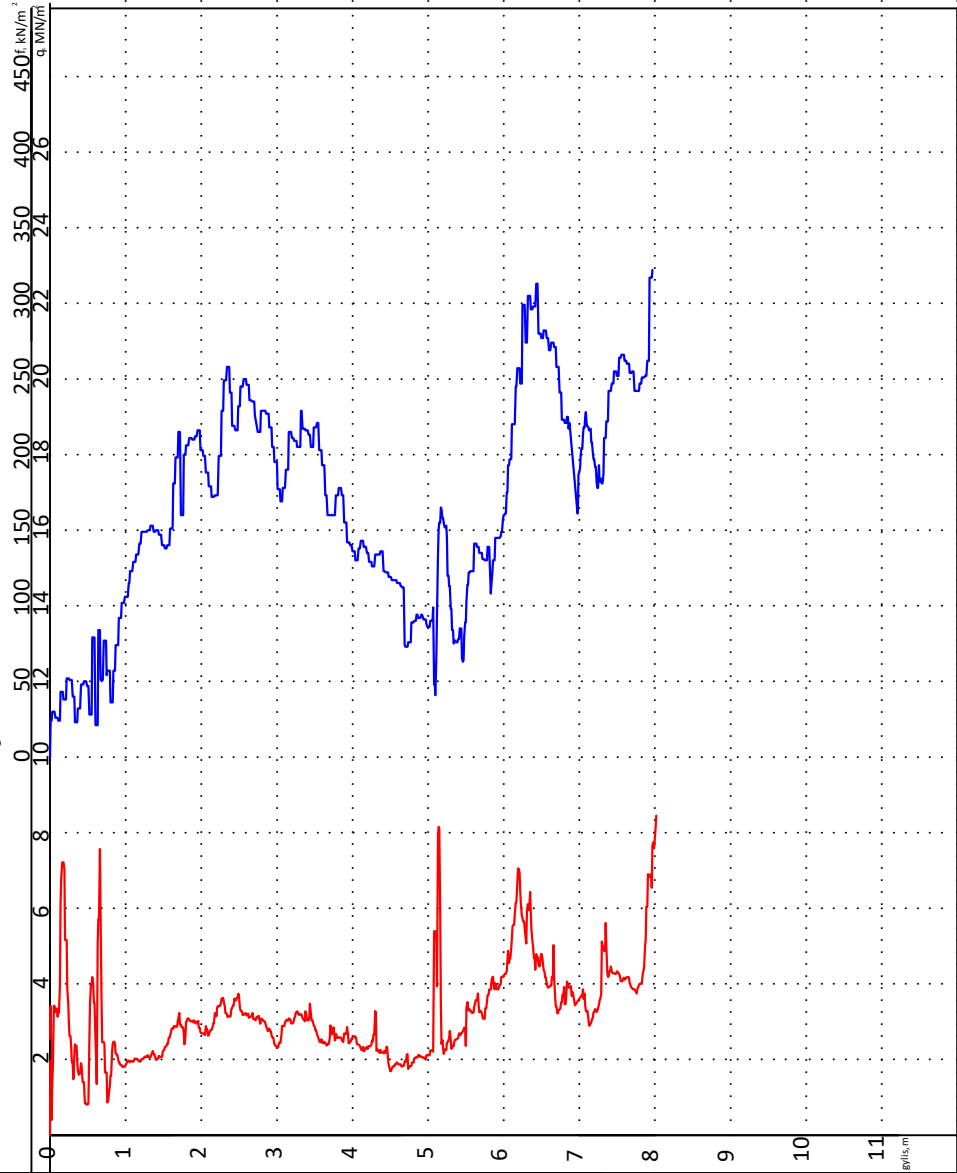
Gręžinys ir statinio zondavimo bandymas Nr. 20

Absoliutinis aukštis: 70,2 m

Data: 2021-10

Geologinis indeksas	IGS Nr.	Grunto aprašymas	Sluoksnio pad. gylis, m	Sluoksnio storis, m	Litologinis pjūvis	Vandens lygis, m	q _{ec}
t IV	1	Pilinis gruntas: smėlingas molis	1,0	69,2	1,0	2,0	2,0
lg III b	3	Smėlingas molis rusvas, vidutinio stiprumo, nuo 1,6 m gylio stiprus	1,6	68,6	0,6	1,5	2,0
	4					2,0	3,0
g III bI	13	Moreninis smėlingas duikingas molis rudas, vidutinio stiprumo, nuo 5,5 m gylio stiprus, 6,0 - 6,6 m gylio intervale ir nuo 7,3 m gylio labai stiprus	3,5	66,7	1,9		2,4
	14		5,5	64,7	2,0		3,5
	15		6,0	64,2	0,5		5,0
	14		6,6	63,6	0,6		3,5
	15		7,3	62,9	0,7		4,2

Grunto kūginis stipris q_k MN/m² ir stipris šoninei trintčiai f_s, kN/m²



ATESTATO NR. 1179709

UAB "Geomira"

Objektas: Zoologijos sodo pastatai Radvilėnų g. 21, Kauno m., Kauno m. sav.

DOKUMENTO PAVADINIMAS

Gręžinys ir statinio zondavimo bandymas Nr. 20

▲ grunto pavyzdžio paėmimo vieta

q_k, MN/m²
f_s, kN/m²

STATYTOJAS IR (ARBA) UŽSAKOVAS

UAB "Statybos ritmas"

2021 - IG -

DOKUMENTO ŽYMUO

DOKUMENTO PAVADINIMAS

Gręžinys ir statinio zondavimo bandymas Nr. 20

Objektas: Zoologijos sodo pastatai Radvilėnų g. 21, Kauno m., Kauno m. sav.

LAIDA

0

LAPAS

6.20

LAPŲ

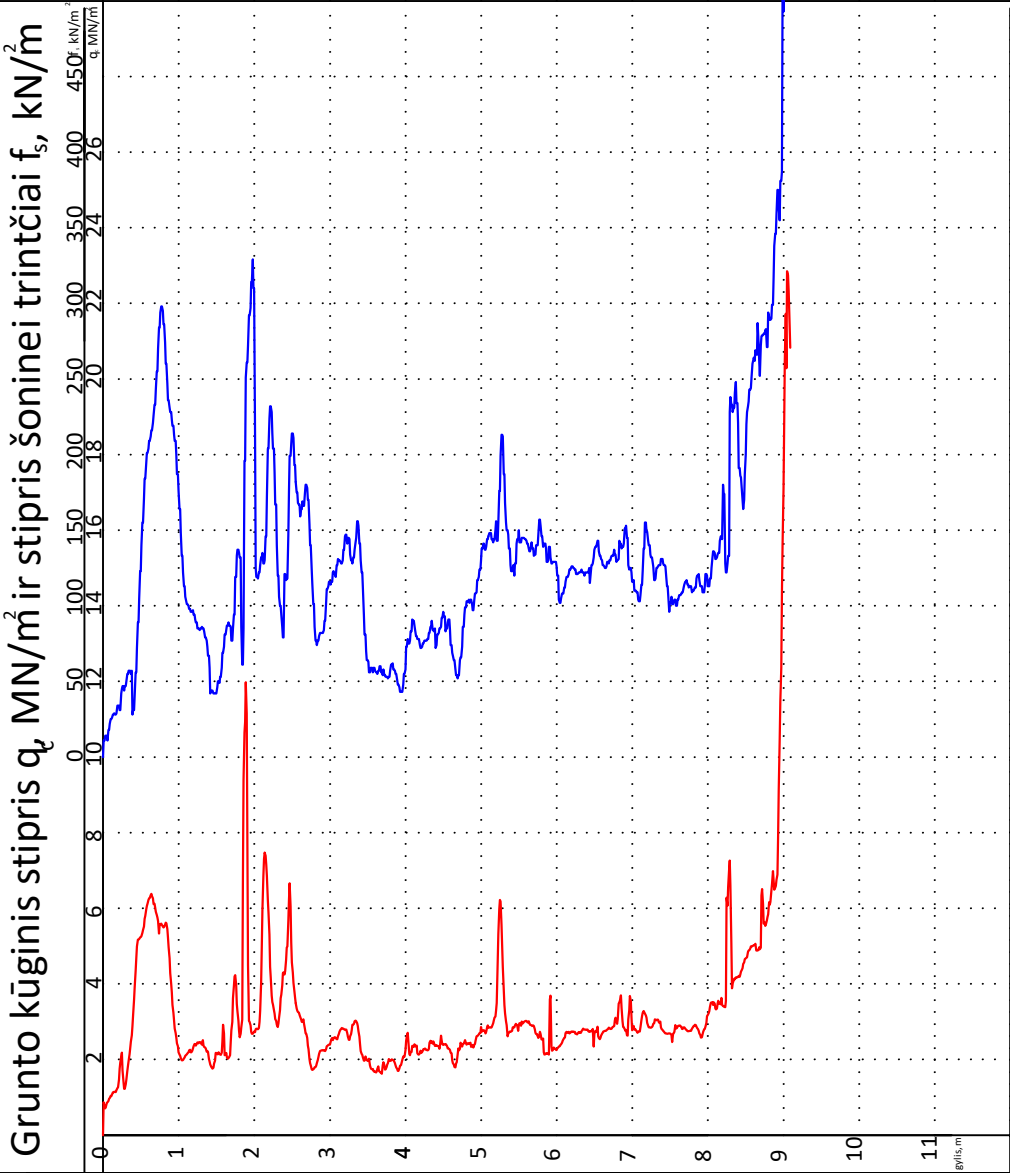
24

Gręžinys ir statinio zondavimo bandymas Nr. 21

Absoliutinis aukštis: 72,7 m

Data: 2021-09

Geologinis indeksas	IGS Nr.	Grunto aprašymas	Sluoksnių pado gylis, m	Sluoksnių pado aukštis, m	Sluoksnių storis, m	Lito-loginis pjūvis	Vandens lygis, m	q _{cl} , MPa
t IV	1	Piltinis gruntas: smėlingas molis	0,5	72,2	0,5		Nusta-tytas	1,2
	5	Smėlingas molis rusvas, labai stiprus, nuo 0,9 m gylio vidutinio stiprumo	0,9	71,8	0,4			5,5
	3		1,7	71,0	0,8			2,2
g III bl	14	Moreninis smėlingas dukingas molis rusvas, nuo 3,5 m gylio tamsiai rudas, su vandeningo smėlio įlašais, stiprus, nuo 2,7 m gylio vidutinio stiprumo, nuo 5,0 m gylio stiprus, nuo 8,3 m gylio labai stiprus	2,7	70,0	1,0		2,0	3,0
	13							2,0
	14		5,0	67,7	2,3			2,6
	15		8,3	64,4	3,3			5,0



▲ grunto pavyzdžio paėmimo vieta

q_c , MN/m²
 f_s , kN/m²

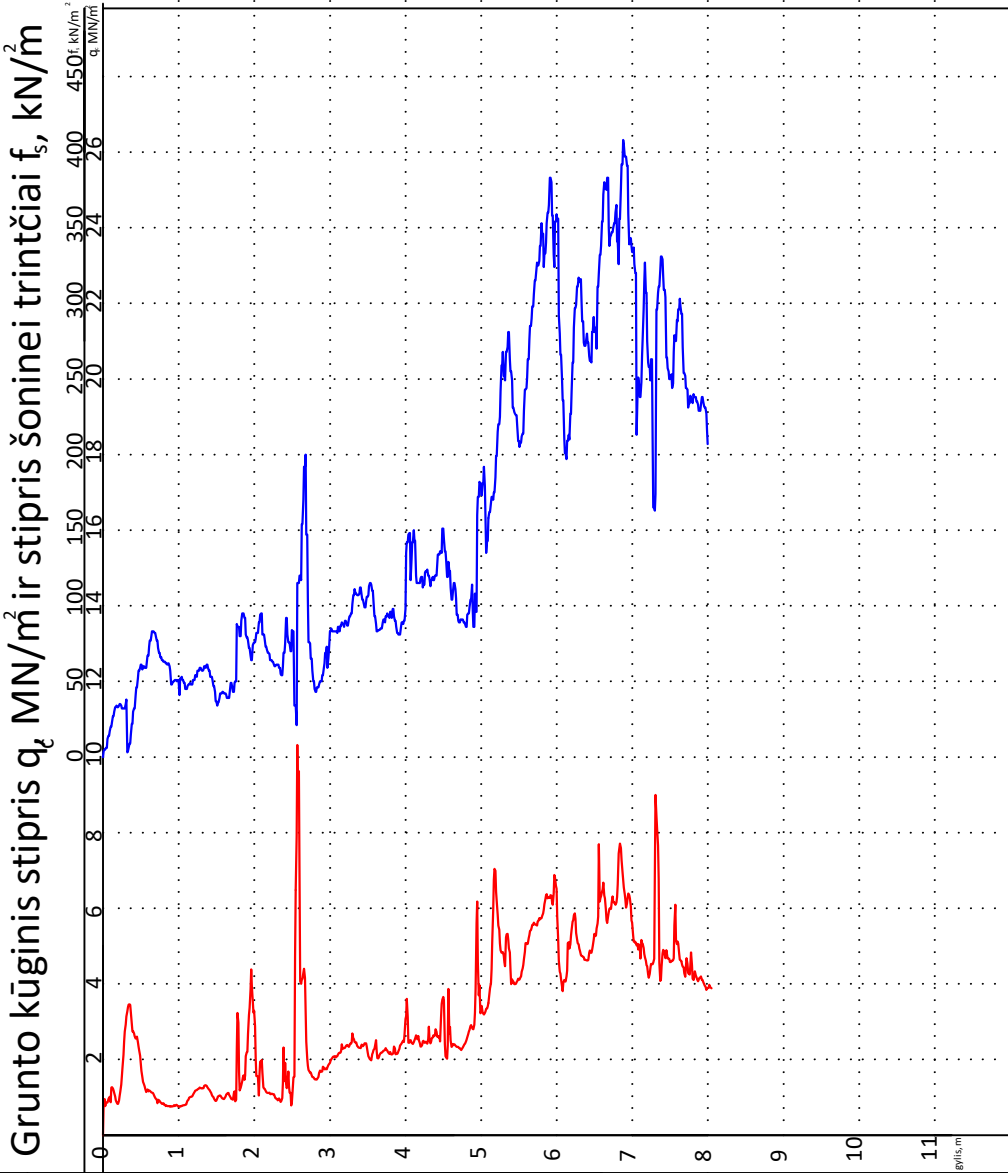
ATESTATO NR. 1179709	UAB "Geomira"			Objektas: Zoologijos sodo pastatai Radvilėnų g. 21, Kauno m., Kauno m. sav.
	GEOLOGAS	MINDAUGAS VITKUS		DOKUMENTO PAVADINIMAS Gręžinys ir statinio zondavimo bandymas Nr.21
				DOKUMENTO ŽYMO 2021 - IG -
LT	UAB "Statybos ritmas"			LAPAS
				LAPŲ
			0	24
			6.21	

Gręžinys ir statinio zondavimo bandymas Nr. 22

Absoliutinis aukštis: 70,1 m

Data: 2021-09

Geologinis indeksas	IGS Nr.	Grunto aprašymas	Sluoksnio pad. gylis, m	Sluoksnio pad. aukštis, m	Sluoksnio storis, m	Litologinis pjūvis	Vandens lygis, m	$q_{c,ud}$
t IV	1	Piltnis gruntas: smėlingas molis	0,9	69,2	0,9			1,0
lg III b	2	Smėlingas molis rusvas, silpnas, 1,8 - 2,2 m gylio intervale vidutinio stiprumo	1,8	68,3	0,9			1,0
	3		2,2	67,9	0,4			1,8
	2		2,5	67,6	0,3			0,9
g III bl	13	Moreninis smėlingas dukingas molis rusvas, nuo 5,0 m gylio tamsiai rudas, su smėlio lešiais, vidutinio stiprumo, nuo 4,8 m gylio stiprus, nuo 5,1 m gylio labai stiprus	4,8	65,3	2,3			2,2
	14		5,1	65,0	0,3			3,2
	15		8,0	62,1	2,9			4,5



ATESTATO NR. 1179709

UAB "Geomira"	
GEOLOGAS	MINDAUGAS VITKUS
STATYTOJAS IR (ARBA) UŽSAKOVAS	UAB "Statybos ritmas"
LT	

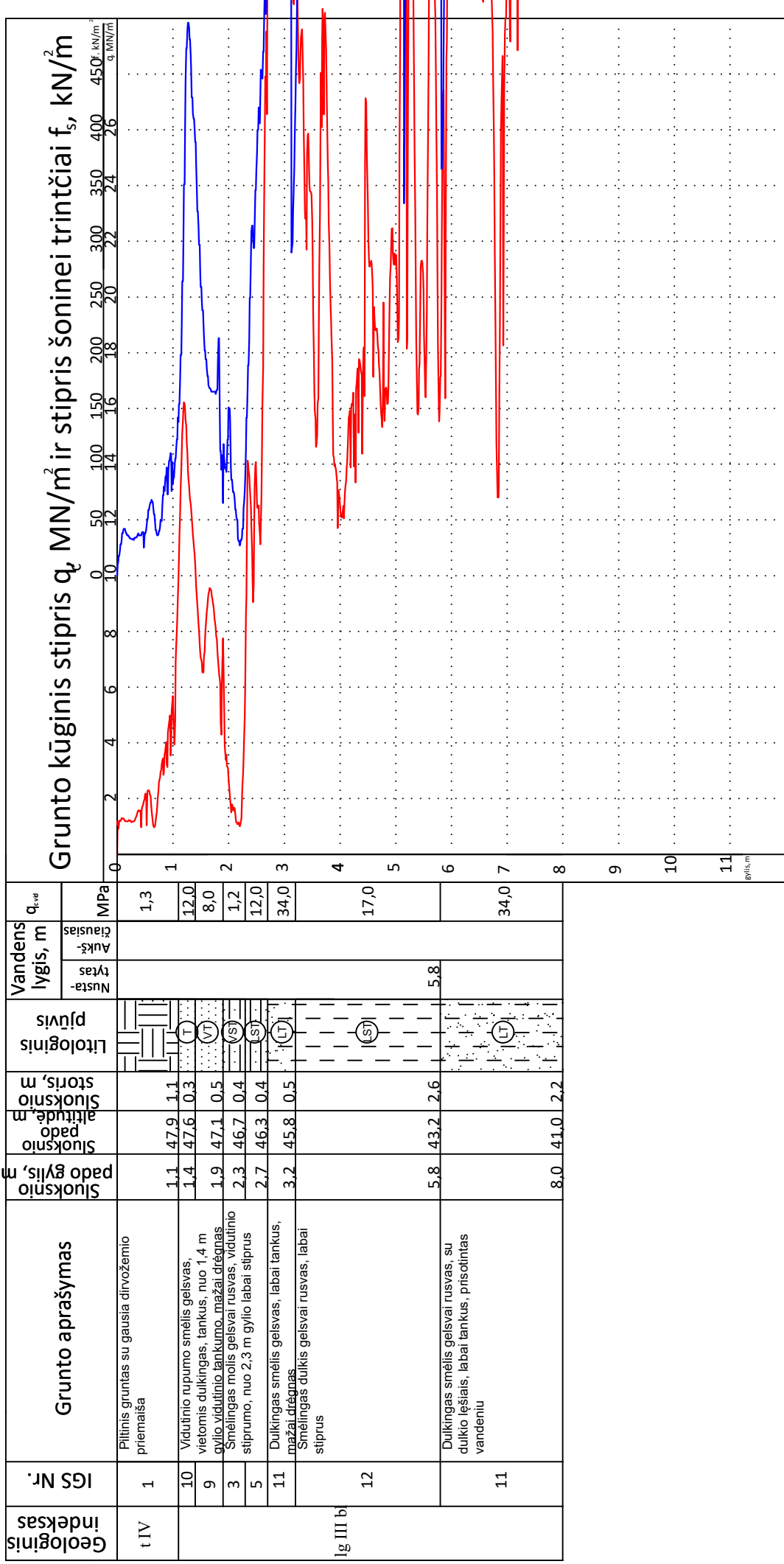
Objektas: Zoologijos sodo pastatai Radvilėnų g. 21, Kauno m., Kauno m. sav.	DOKUMENTO PAVADINIMAS	
	Gręžinys ir statinio zondavimo bandymas Nr. 22	
	DOKUMENTO ŽYMUO	
2021 - IG -		LAPAS
24		LAPŲ
6.22		LAIDA
0		

▲ grunto pavyzdžio paėmimo vieta


q_c , MN/m²
 f_s , kN/m²

Absoliutinis aukštis: 49,0 m

Data: 2021-09



▶ grunto pavyzdžio paėmimo vieta

ATESTATO NR. 1 179709	UAB "Geomira"			Objektas: Zoologijos sodo pastatai Radvilėnų g. 21, Kauno m., Kauno m. sav.
	GEOLOGAS	MINDAUGAS VITKUS		LAIDA
				0
				DOKUMENTO PAVADINIMAS Gręžinys ir statinio zondavimo bandymas Nr.23
LT	STATYTOJAS IR (ARBA) UŽSAKOVAS UAB " Statybos ritmas"			DOKUMENTO ŽYMUO 2021 - IG - LAPŲ 6.23 24

— q_c , MN/m²
— f_c , kN/m²

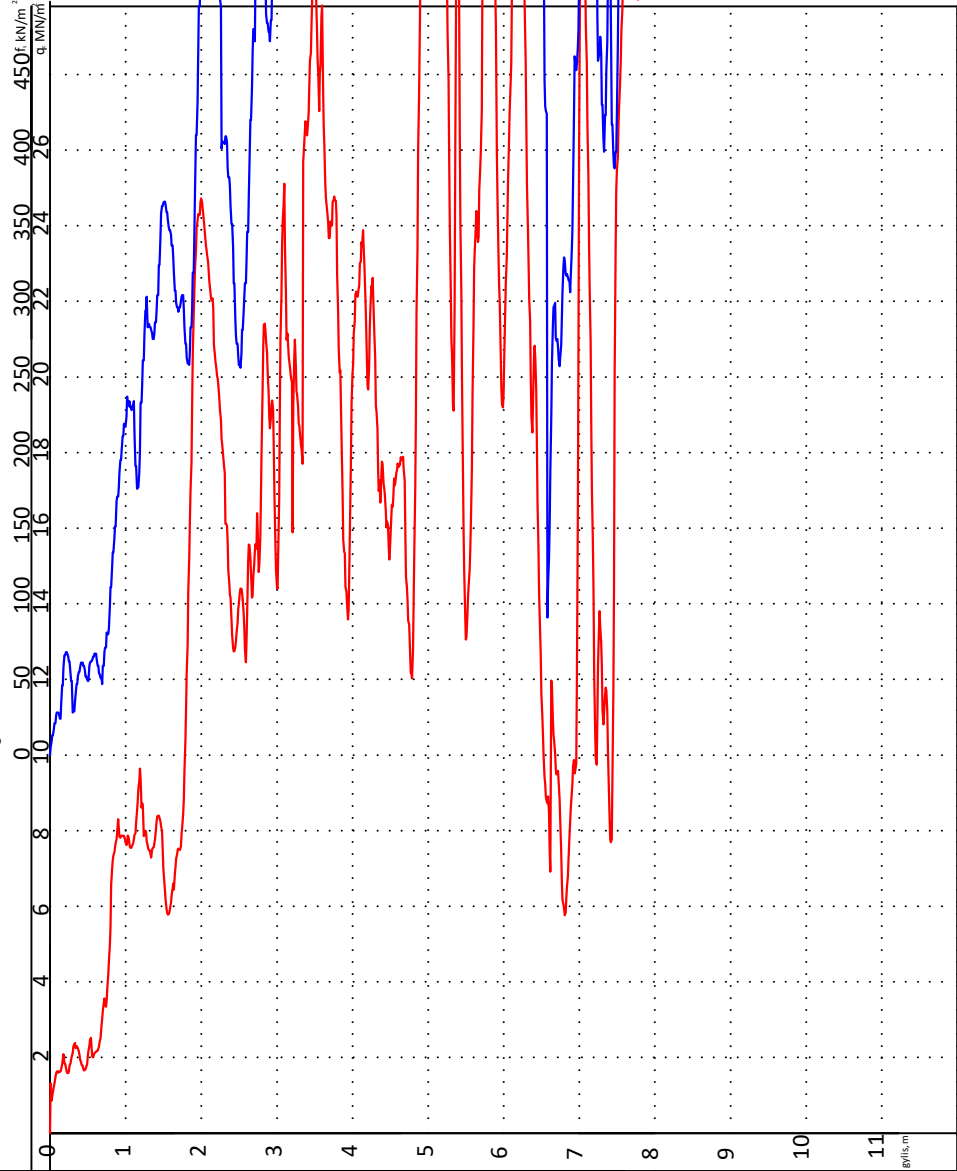
Gręžinys ir statinio zondavimo bandymas Nr. 24

Absoliutinis aukštis: 51,5 m

Data: 2021-09

Geologinis indeksas	IGS Nr.	Grunto aprašymas	Sluoksnio pado gylis, m	Sluoksnio pado aukštis, m	Sluoksnio storis, m	Litoliginis pjūvis	Vandens lygis, m	q _{zond}
t IV	1	Piltinis gruntas: smėlingas molis	0,7	50,8	0,7		Nusta-tytas	2,0
lg III b)	5	Smėlingas molis rusvas, labai stiprus					Aukš-čiausias	7,5
	11	Dulkingas smėlis gelsvai rudas, labai tankus, mažai drėgnas	1,8	49,7	1,1			22,0
g III b)		Moreninis smėlingas dulkingas molis rusvas, su smėlio lęšiais, labai stiprus	2,4	49,1	0,6			20,0
	15						4,7	30,0
								9,0
			8,0	43,5	5,6			30,0

Grunto kūginis stipris q_k MN/m² ir stipris šoninei trintčiai f_s, kN/m²



ATESTATO NR. 1179709

UAB "Geomira"

Objektas: Zoologijos sodo pastatai Radvilėnų g. 21, Kauno m., Kauno m. sav.

GEOLOGAS

MINDAUGAS VITKUS

DOKUMENTO PAVADINIMAS

Gręžinys ir statinio zondavimo bandymas Nr. 24

LAIDA

0

LT

STATYTOJAS IR (ARBA) UŽSAKOVAS

UAB "Statybos ritmas"

2021 - IG -

LAPAS

6.24

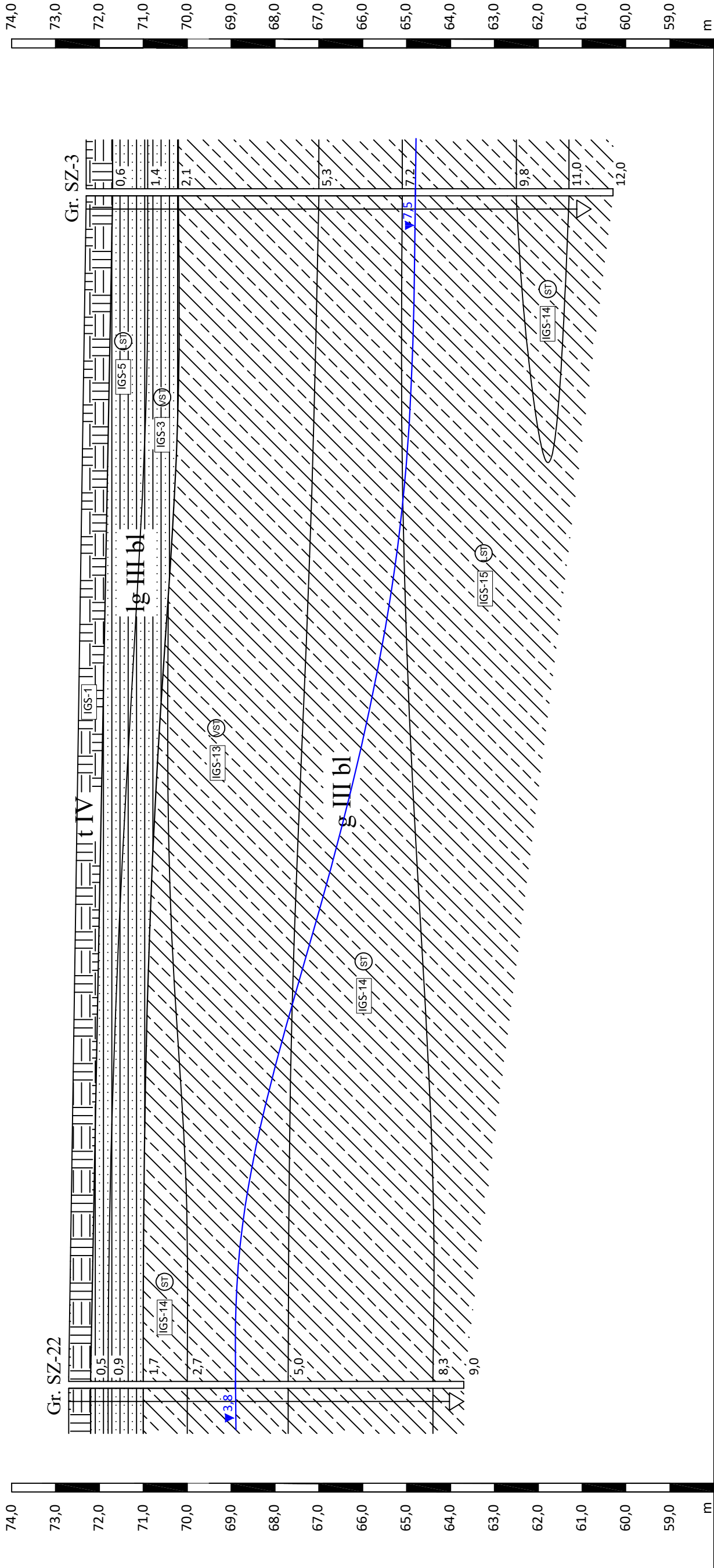
LAPŲ

24

▲ grunto pavyzdžio paėmimo vieta

— q_k, MN/m²
— f_s, kN/m²

INŽINERINIS GEOLOGINIS PJŪVIS I-I




Gręžinių Nr.	22	3
Atstumas m.	27,2	
Abs. a., m.	72,7	72,3

Atestato Nr. 1179709		UAB "Geomira"			Objektas: Zoologijos sodo pastatai Radvilėnų g. 21, Kauno m., Kauno m. sav.	
		Geologas	M. Vitkus		Brėžinys:	Laida
					Inžinerinis geologinis pjūvis I-I	
Etapas		Žymuo:				Lapas
IG		2021 - IG -				Lapų 7.1 5


M v 1:100
M h 1:100

INŽINERINIS GEOLOGINIS PJŪVIS II-II

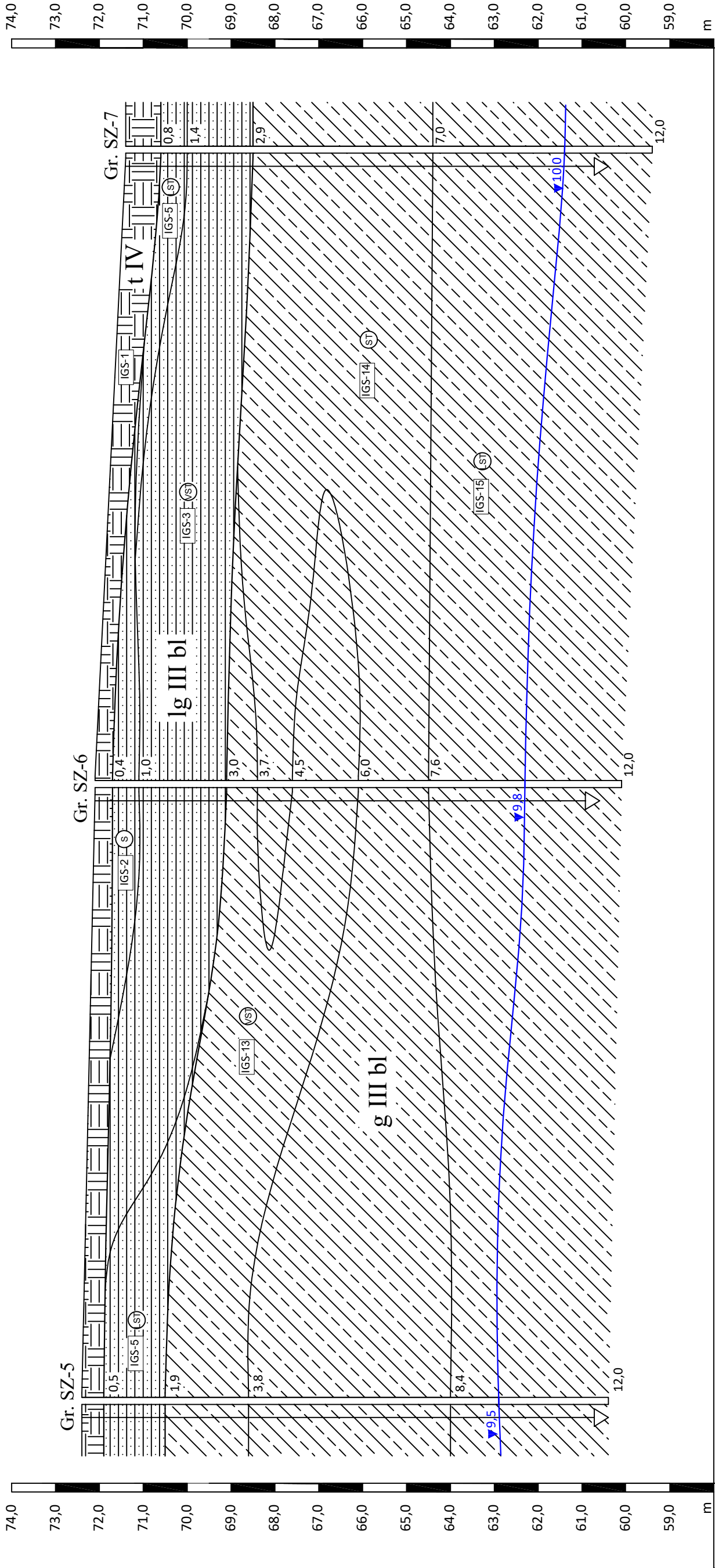


Gręžinių Nr.	4	9	
Atstumas m.		28,3	
Abs. a., m.	72,4	71,8	

M v 1:100
M h 1:100

Atestato Nr.	UAB "Geomira"			Objektas:
1179709				Zoologijos sodo pastatai Radvilėnų g. 21, Kauno m., Kauno m. sav.
	Geologas	M. Vitkus	Brėžinys:	Inžinerinis geologinis pjūvis II-II
Etapas				Žymuo:
IG				2021 - IG -
				Lapas
				7.2
				Lapų
				5

INŽINERINIS GEOLOGINIS PJŪVIS III-III

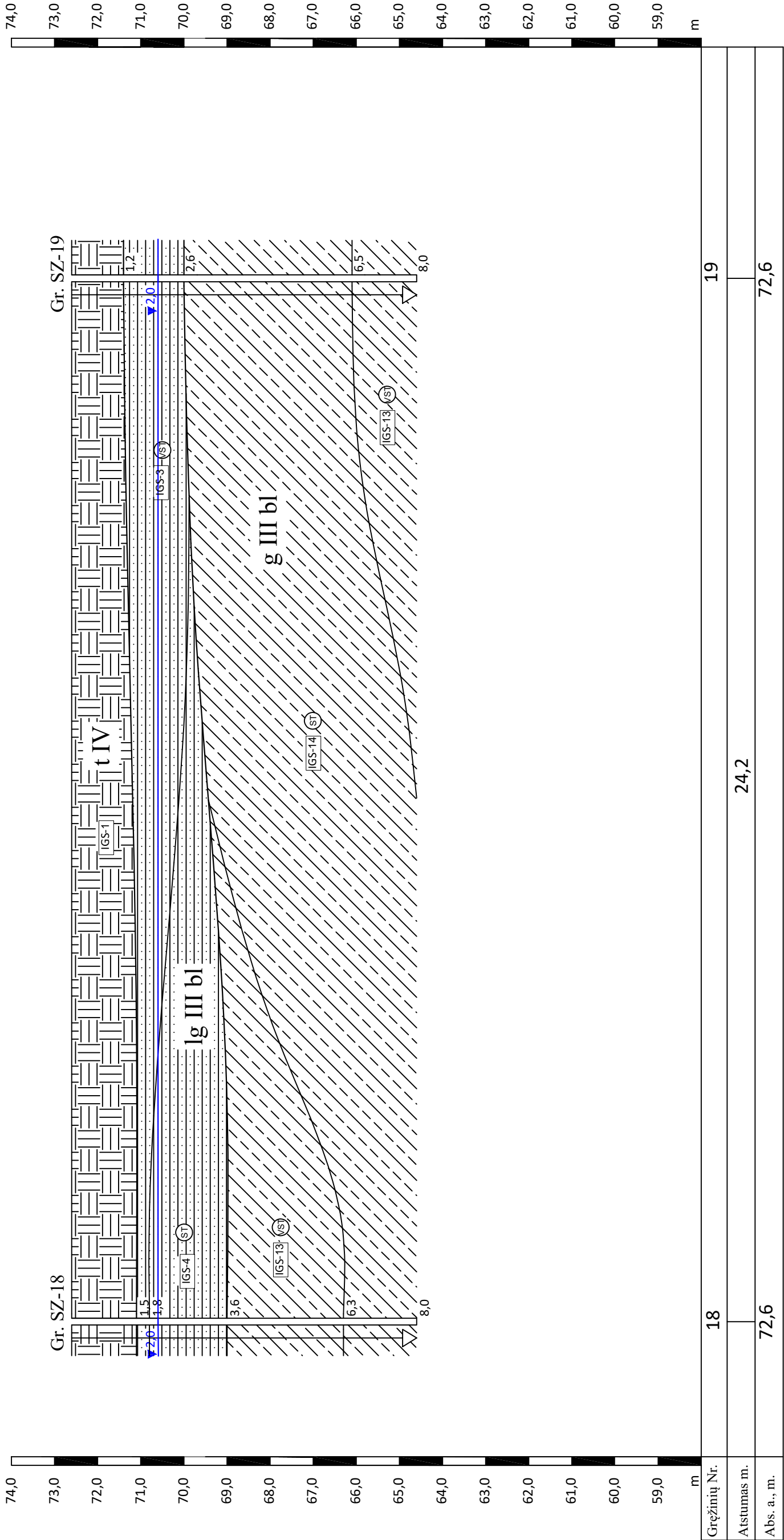


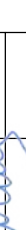
Gręžinių Nr.	5	6	7
Atstumas m.		28,1	28,9
Abs. a., m.	72,4	72,1	71,4

Atestato Nr. 1179709	UAB "Geomira"			Objektas: Zoologijos sodo pastatai Radvilėnų g. 21, Kauno m., Kauno m. sav.	
	Geologas	M. Vitkus		Brėžinys:	Inžinerinis geologinis pjūvis III-III
					Laida
Etapas IG				Žymuo:	2021 - IG -
				Lapas	
				7.3	5

M v 1:100
M h 1:200

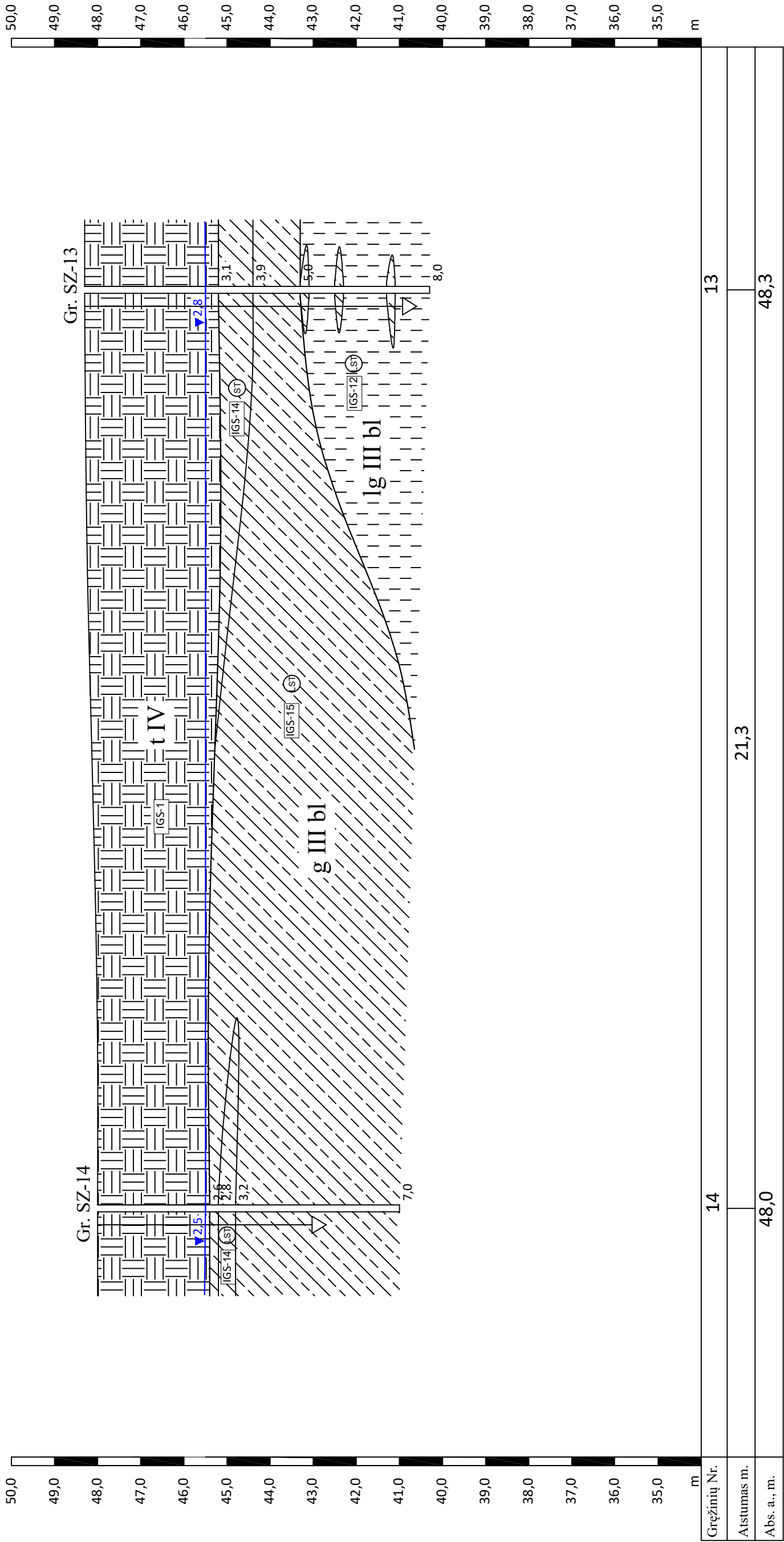
INŽINERINIS GEOLOGINIS PJŪVIS IV-IV



Atestato Nr. 1179709		UAB "Geomira"			Objektas: Zoologijos sodo pastatai Radvilėnų g. 21, Kauno m., Kauno m. sav.					
		Geologas	M. Vitkus			Brėžinys:	Inžinerinis geologinis pjūvis IV-IV	Laida		
Etapas IG					Žymuo:			2021 - IG -	Lapas Lapų	7.4 5

M v 1:100
M h 1:100

INŽINERINIS GEOLOGINIS PJŪVIS V-V



Atestato Nr. 1179709	UAB "Geomira"			Objektas: Zoologijos sodo pastatai Radvilėnų g. 21, Kauno m., Kauno m. sav.	
	Geologas	M. Vitkus	Brėžinys:	Inžinerinis geologinis pjūvis V-V	
Etapas		Žymuo:		2021 - IG -	
IG		Lapas		7.5	5

M v 1:100
M h 1:100

GRUNTŲ RODIKLIŲ VIDURKINIŲ VERTIŲ SUVESTINĖ LENTELĖ

Geologinis indeksas	Inž. geologinio sluoksnio Nr	Grunto pavadinimas, konsistencija arba tankumas	Vidinės trinties kampas φ , laipsn.	Deformacijų modulis E_s , MN/m ²	Kūginis stiprumas q_c , MN/m ²	Gamtinis drėgnis vnt. d.	Grunto tankis ρ (Mg/m ³)	Kietų dalelių tankis ρ_s (Mg/m ³)	Takumo riba w_l vnt. d.	Kočiojimo riba w_p vnt. d.	Plastingumo rodiklis I_p vnt. d.	Konsistencijos rodiklis I_c vnt. d.	Žymėjimas
t IV	1	Piltinis gruntas (Mg)	-	$\frac{3,2}{0,4-24,0}$	$\frac{3,2}{0,4-16,0}$	-	-	-	-	-	-	-	
	2	Smėlingas molis (saCl), silpnas	-	$\frac{5,6}{3,5-7,0}$	$\frac{0,8}{0,5-1,0}$	-	-	-	-	-	-	-	
lg III bl	3	Smėlingas molis (saCl), vidutinio stiprumo	-	$\frac{13,3}{8,4-16,8}$	$\frac{1,9}{1,2-2,4}$	-	-	-	-	-	-	-	
	4	Smėlingas molis (saCl), stiprus	-	$\frac{21,7}{18,2-27,3}$	$\frac{3,1}{2,6-3,9}$	-	-	-	-	-	-	-	
	5	Smėlingas molis (saCl), labai stiprus	-	$\frac{46,9}{31,5-84,0}$	$\frac{6,7}{4,5-12,0}$	-	-	-	-	-	-	-	
	6	Dulkingas molis (siCl), labai silpnas	-	1,4	0,2	-	-	-	-	-	-	-	
	7	Dulkingas molis (siCl), vidutinio stiprumo	-	8,4	1,2	-	-	-	-	-	-	-	
	8	Dulkingas molis (siCl), stiprus	-	23,8	3,4	-	-	-	-	-	-	-	

Atestato Nr.	UAB "Geomira"				Objektas:	
	1179709					Zoologijos sodo pastatai Radvilėnų g. 21, Kauno m., Kauno m. sav.
		Geologas	M. Vitkus		Brėžinys:	Laida
					Gruntų rodiklių suvestinė lentelė	
Etapas					Žymuo:	Lapas
						8.1
IG		2021 - IG -				Lapų
						2

GRUNTŲ RODIKLIŲ VIDURKINIŲ VERČIŲ SUVESTINĖ LENTELĖ

Geologinis indeksas	Inž. geologinio sluoksnio Nr	Grunto pavadinimas, konsistencija arba tankumas	Vidinės trinties kampas φ , laipsn.	Deformacijų modulis E , MN/m ²	Kūginis stiprumas q_c , MN/m ²	Gamtinis drėgnis vnt. d.	Grunto tankis ρ (Mg/m ³)	Kietų dalelių tankis ρ_s (Mg/m ³)	Takumo riba w_l vnt. d.	Kočiojimo riba w_p vnt. d.	Plastingumo rodiklis I_p vnt. d.	Konsistencijos rodiklis I_c vnt. d.	Žymėjimas
lg III bl	9	Vidutinio rupumo smėlis (MSa), vidutinio tankumo	35,2	34,1	8,0	-	-	-	-	-	-	-	
	10	Vidutinio rupumo smėlis (MSa), tankus	38,3	49,5 45,5-53,3	13,5 12,0-15,0	-	-	-	-	-	-	-	
	11	Dulkingas smėlis (siSa), labai tankus	42,9	87,3 70,0-95,4	30,0 22,0-34,0	-	-	-	-	-	-	-	
	12	Smėlingas dulkis (saSi), labai stiprus	-	111,5 85-130	22,3 17,0-26,0	-	-	-	-	-	-	-	
g III bl	13	Moreninis smėlingas dulkingas molis (sasiCl), vidutinio stiprumo	-	21,0 18,0-24,0	2,1 1,8-2,4	-	-	-	-	-	-	-	
	14	Moreninis smėlingas dulkingas molis (sasiCl), stiprus	-	37,2 31,2-45,6	3,1 2,6-3,8	-	-	-	-	-	-	-	
	15	Moreninis smėlingas dulkingas molis (sasiCl), labai stiprus	-	153,6 50,4-360	12,8 4,2-30,0	-	-	-	-	-	-	-	

- E paskaičiuota pagal statinio zondavimo rezultatus									
Atestato Nr.		UAB "Geomira"				Objektas:		Laida	
1179709						Zoologijos sodo pastatai Radvilėnų g. 21, Kauno m., Kauno m. sav.			
		Geologas	M. Vitkus			Brėžinys:		Gruntų rodiklių suvestinė lentelė	
Etapas						Žymuo:		Lapas	Lapų
IG						2021 - IG -		8.2	2



AB „VILNIAUS METROLOGIJOS CENTRAS“

KALIBRAVIMO LIUDIJIMAS

Nr. 033180

Puslapių skaičius	2
Puslapis	1
Savininkas	UAB "GEOMIRA", [m.k. 304037216
Kalibruotas objektas	Tenzo matavimo sistema GRL 1503 N; Tenzo zondo numeris 318; Kūgio spaudimo matavimo ribos iki 100 kN (plotas 10 cm ² , 100 kN atitinka 100 MPa). Šoninės trinties matavimo ribos iki 15 kN (plotas 150 cm ² , 15 kN atitinka 1000 kPa).
Kalibravimo metodas	Kalibravimas atliekamas pagal kalibravimo procedūrą KM M 2001 09 (2014-03-17)
Kalibravimo atlikimo vieta	Ganyklų g. 15, Tauragė
Kalibravimą atliko	Kauno regiono laboratorija, kaunas@vmc.lt
Aplinkos sąlygos	Temperatūra: 20,4 °C Santykinė drėgmė: 36%
Kalibravimo periodas (data)	2021-02-09
Rezultatai	Žiūrėti 2 puslapį. Kalibravimo protokolo Nr. 47231-1-1
Sietis	Matavimai buvo atlikti su šiais, kalibravimo būdu, susietais etalonais: etaloniniai dinamometrai Z30A/5 kN, Nr. 182030114 ir Z4A/5 kN, Nr. 184930037 su matavimo stiprintuvu MGCplus Nr. 801229358.
Kalibravimo liudijimo išdavymo data	2021-02-09



Vyresnysis inžinierius metrologas

Ivas Indilas

Technikos vadovas

Tadas Kleveckas

Kalibravimo rezultatai susiję tik su kalibruojamuoju objektu.

Neapibrėžtis. Išplėstinė neapibrėžtis apskaičiuota suminę standartinę neapibrėžtį padauginus iš koeficiento $k=2$, kuri, esant normaliniam skirstiniui, atitinka 95% pasikliautinumo lygmenį. Standartinė neapibrėžtis paskaičiuota pagal EA-4/02M.

KALIBRAVIMO LIUDIJIMAS

Nr. 033180

Puslapių skaičius 2

Puslapis 2

KALIBRAVIMO REZULTATAI

Kalibravimo taškas kN	Tenzometro parodymai	Tenzometro paklaidos nustatymo išplėstinė neapibrėžtis %
1,5 kN (šoninė trintis)	1,50	± 0,48
3 kN (šoninė trintis)	3,01	± 0,34
6 kN (šoninė trintis)	6,05	± 0,21
9 kN (šoninė trintis)	9,08	± 0,18
15 kN (šoninė trintis)	15,10	± 0,11
5 kN (kūgis)	4,99	± 0,30
10 kN (kūgis)	10,01	± 0,25
20 kN (kūgis)	20,13	± 0,21
30 kN (kūgis)	30,21	± 0,18
40 kN (kūgis)	40,23	± 0,17
50 kN (kūgis)	50,40	± 0,15
60 kN (kūgis)	60,21	± 0,14
70 kN (kūgis)	70,11	± 0,12

Nurodytos vertės taikomos tenzozondo būklei kalibravimo metu.

Prieš darbo pradžią matavimo priemonė buvo apkrauta Max apkrova.

Vyresnysis inžinierius metrologas



Ivas Indilas





Manufacturer Confirmation
Garantie du fabricant
Certificación del fabricante
Conferma del fabbricante
Herstellerbestätigung

Manufacturer: GeoMax AG

Product: 822722 Geomax Zenith25 Pro - GSM

Serial No.: 3129138

This is to confirm that the product detailed hereon has been tested and complies with the manufacturer's specifications. This product has been designed and manufactured in compliance with ISO 9001:2000 standard

Nous confirmons que le produit mentionné a été testé et qu'il correspond aux spécifications du fabricant. Le produit a été développé et fabriqué selon les normes ISO 9001:2000.

Certificamos que el producto indicado se ha ensayado y que corresponde a las especificaciones del fabricante. El producto ha sido desarrollado y fabricado conforme al estándar ISO 9001:2000.

Con la presente confermiamo che il prodotto qui specificato è stato sottoposto a test ed è conforme alle specifiche del fabbricante. Questo prodotto è stato progettato e fabbricato conformemente allo standard ISO 9001:2000.

Wir bestätigen, dass das aufgeführte Produkt geprüft wurde und den Herstellspezifikationen entspricht. Das Produkt wurde unter den Anforderungen der ISO 9001:2000 entwickelt und produziert.

GeoMax AG


May 28, 2015



Rainer Diederichs
Quality Coordinator

Central phone: +41 71 447 17 00
Direct Phone: +41 71 447 17 00
Direct E-Mail: info@geomax-positioning.com
www.geomax-positioning.com

GeoMax AG
Espanstrasse 135
CH-9443 Widnau
Switzerland



ŽEMĖS GELMIŲ GEOLOGINIŲ TYRIMŲ REGISTRACIJOS LAPAS

* Tyrimo identifikavimo numeris Žemės gelmių registre

16323-2020

1. Tyrimo užsakovas UAB "SIMPER", reg.kodas 300627340, Kauno apskr., Kauno m. sav., Kauno m., Karaliaus Mindaugo pr. 66 - 1
(juridinio asmens pavadinimas, teisinė forma, kodas, buveinė (adresas); arba fizinio asmens vardas, pavardė, asmens kodas, adresas; arba juridinių ir/ar fizinių asmenų grupė, veikianti pagal jungtinės veiklos sutartį, jungtinės veiklos sutarties sudarymo data ir numeris)

2. Tyrimo vykdytojas Uždaroji akcinė bendrovė "GROTA", reg.kodas 120938642, Vilniaus apskr., Vilniaus m. sav., Vilniaus m., Eišiškių pl. 26
(juridinio asmens pavadinimas, teisinė forma, kodas, buveinė (adresas); arba fizinio asmens vardas, pavardė, asmens kodas, adresas; arba juridinių ir/ar fizinių asmenų grupė, veikianti pagal jungtinės veiklos sutartį, jungtinės veiklos sutarties sudarymo data ir numeris)

3. Leidimo tirti žemės gelmes Nr. 13, išdavimo data 2002-04-17, įsigaliojimo data 2002-04-19

4. Tyrimo rūšis:

4.1. Išteklių tyrimas

4.2. Geofiziniai tyrimai

4.3. Inžinerinis geologinis ir geotechninis tyrimas, geotechninė kategorija (II-a)

5. ** Išteklių rūšis:

5.1. naudingųjų iškasenų

5.2. Požeminio vandens

5.3. Žemės gelmių šiluminės energijos

5.4. Žemės gelmių ertmių

5.5.

5.6. kita

6. *** Tyrimo etapas (tikslas) II geotechninės kategorijos projektiniai inžineriniai geologiniai ir geotechniniai tyrimai. Zoologijos sodo pastatai Radvilėnų pl. 21, Kauno m.

7. Duomenys apie tyrimo objektą

Tyrimo objekto tipas	statiniai: visuomeninės paskirties pastatai
Tyrimo objekto pavadinimas	Zoologijos sodo pastatai Radvilėnų pl. 21, Kauno m.
Tyrimo objekto adresas (apskritis, savivaldybė/seniūnija, gyvenamoji vietovė (miestas, miestelis, kaimas), gatvė ir numeris)	Kauno apskr., Kauno m. sav., Kauno m., Radvilėnų pl. 21
Tyrimo objekto ribos/vieta (ribinių taškų koordinatės pateikiamos LKS-94 koordinatinių sistemoje)	Nr. 1: 6085332 496724; 6084911 496787; 6084811 496900; 6084809 496999; 6085060 497098; 6085130 497392; 6085190 497379; 6085202 497178; 6085343 497199; 6085374 497114; 6085268 497036; 6085313 496915; 6085309 496841; 6085338 496771;
Pastabos	

Kartu su Forma R-1 turi būti pateiktas ortofoto/topografinis žemėlapis su nurodytu nomenklatūrinio lapo Nr. (LKS-94 koordinatinių sistemoje) ir masteliu bei pažymėtomis tyrimo objekto ribomis (vieta).

8. *** Darbų projekto, techninės užduoties, darbų programos pavadinimas

TU

9. Tyrimo pradžios data 2020-03-27, tyrimo pabaigos data 2020-06-01

10. Tyrimo dokumentų pateikimas

Lietuvos geologijos tarnybai pateikiamų tyrimo dokumentų (ataskaitos) pavadinimas	****Pateikimo data
Zoologijos sodo pastatai Radvilėnų pl. 21, Kauno m. Projektinių inžinerinių geologinių ir geotechninių tyrimų, priskirtų II geotechninei kategorijai, ataskaita.	2020-06-08

Tyrimo vykdytojas arba tyrimo užsakovas

inžinierė geologė

2020-03-27

Julija Každailienė

(8 5) 216 7471

(pareigos, parašas, vardas ir pavardė
data; telefono Nr.)

SUDERINTA

Lietuvos geologijos tarnybos prie
Aplinkos ministerijos direktoriaus
pavadootojas

Jolanta Čyžienė

m. _____ mėn. _____ d

11.* Tyrimo identifikavimo numeris Žemės gelmių registre

16323-2020

12.* Registro tvarkymo įstaigos pastabos:

*Tyrimo reg. lapo registracijos Nr.

ŽGT-2020-1685

*Tyrimo reg. lapas įregistruotas

2020-03-27

***Įregistravo:**

Kietųjų naudingųjų iškasenų ir registro skyriaus vyriausiasis specialistas

Saulius Alekna

2020-04-24

Dokumentą atspausdino:

Julija Každailienė

2020-05-12

* Šiame punkte duomenis įrašo Žemės gelmių registro tvarkytojas.

** Šis punktas pildomas pasirinkus išteklių tyrimą (4.1 punktas).

*** Registruojant grunto geologinį tyrimą šie registracijos lapo punktai nepildomi.

**** Dokumentų (ataskaitos) pateikimo data turi būti ne vėlesnė kaip 10 d. d. nuo tyrimo pabaigos datos.